Ayuntamiento de Toluca
2022 - 2024

TOLUCA

PROTECCIÓN CIVIL
MUNICIPIO DE TOLUCA

ATLAS DE RIESGOS

HERRAMIENTA QUE NOS PERMITE PLANEAR UNA INFRAESTRUCTURA SEGURA Y DE ESTA FORMA CONTRIBUIR A LA TOMA DE DECISIONES PARA LA REDUCCIÓN DE RIESGOS

ACTUALIZACIÓN 2022-2024



GOBIERNO DEL ESTADO DE MÉXICO

LIC. ALFREDO DEL MAZO MAZA

GOBERNADOR CONSTITUCIONAL DEL ESTADO DE MÉXICO

LIC ERNESTO JAVIER NEMER ÁLVAREZ

SECRETARIO GENERAL DE GOBIERNO

LIC. SAMUEL GUTIÉRREZ MACÍAS

COORDINADOR GENERAL DE PROTECCIÓN CIVIL Y GESTIÓN INTEGRAL DEL RIESGO

DR. RAYMUNDO EDGAR MARTÍNEZ CARBAJAL

PRESIDENTE MUNICIPAL CONSTITUCIONAL DE TOLUCA

LIC. ARTURO VILCHIS ESQUIVEL

COORDINADOR DE PROTECCIÓN CIVIL

H. AYUNTAMIENTO DE TOLUCA

(2022-2024)

Dr. Raymundo Edgar Martínez Carbajal
Presidente Municipal Constitucional

Dr. en D. Marco Antonio Sandoval González
Secretario del Ayuntamiento

L. en T. Emma Laura Álvarez Villavicencio
Primera Síndico

C. Alma América Rivera Tavizón
Segunda Síndico

Lic. Jorge Omar Velázquez Ruiz
Primer Regidor

P.L. Thania Elizabeth Hernández Niño
Segunda Regidora

L. en D. Carlos Gabriel Ulloa González
Tercer Regidor

Lic. Sonia Castillo Ortega
Cuarta Regidora

L. en D. Geciel Mendoza Flores
Quinto Regidor

L.C. P. y A. P. Mariela Concepción Rodríguez Mora
Sexta Regidora

C. Octavio Saldaña Hermitaño
Séptimo Regidor

C. Adán Piña Esteban
Octavo Regidor

C. María Amalia Peralta Rodríguez
Novena Regidora

C. Mario Alberto Hernández Cardoso
Décimo Regidor

C. Leticia Sánchez Álvarez
Décimo Primera Regidora

Lic. Omar Garay Garduño
Décimo Segundo Regidor

CONTENIDO

GOBIERNO DEL ESTADO DE MÉXICO **2**
H. AYUNTAMIENTO DE TOLUCA **3**
EJEMPLO DE USO DEL ATLAS DE RIESGOS **6**
PRESENTACIÓN **7**
INTRODUCCIÓN **8**
OBJETIVO **9**
MARCO LEGAL **9**
I.-ASPECTOS GENERALES **11**
TOPONIMIA *12*
HISTORIA *12*
METROPOLI *14*
UBICACION GEOGRAFICA *14*
LÍMITES Y EXTENSIÓN TERRITORIAL *15*
VÍAS DE ACCESO *15*
TOPOGRAFÍA E HIPSOMETRÍA *16*
CLIMA *16*
GEOLOGÍA *17*
EDAFOLOGÍA *177*
USO DEL SUELO *18*
POBLACIÓN *18*
SALUD *19*
EDUCACIÓN *211*
RELIGIÓN *22*
INDUSTRIA *233*
VIVIENDA *23*
TURISMO *234*
HIDROLOGIA *255*
ECOSISTEMAS *28*
AGENDA 2030 28
II.- MAPAS GENERALES **29**
1.- EL MUNICIPIO EN EL CONTEXTO ESTATAL *30*
2.- TOPOGRAFÍA *31*
3.- GEOLOGÍA *32*
4.- EDAFOLOGÍA *33*
5.- HIPSOMETRÍA *34*
6.- CLIMAS *35*
7.- ZONAS SUSCEPTIBLES DE INUNDACIÓN *36*
8.-TEMPERATURA MEDIA ANUAL *37*
9.- PRECIPITACIÓN MEDIA ANUAL *38*
10.- TEMPERATURAS MINIMAS *39*
11.- FRECUENCIA DE GRANIZADAS *40*
III.- NOMENCLÁTOR DE LOCALIDADES ..... ¡ERROR! MARCADOR NO DEFINIDO. **1**
IV.-SUBSISTEMA PERTURBADOR **555**
AGENTES PERTURBADORES *55*
ASENTAMIENTOS SOBRE CAVIDADES EN EL SUBSUELO Y MINAS A CIELO ABIERTO (Registros) *59*
ASENTAMIENTOS EN PENDIENTES Y ZONAS ADYASENTES CON PROBLEMAS DE REMOCION O EROSION (Registros) *61*
DESLIZAMIENTOS DE TIERRA (Registros) *656*
PRINCIPALES ELEVACIONES DEL MUNICIPIO DE TOLUCA 66
ANÁLISIS DE INESTABILIDAD DE LADERAS 67
FALLAS, FRACTURAS, AGRIETAMIENTOS Y HUNDIMIENTOS (Registros) *70*
REPORTE DE SISMOS (Registros) *72*
ZONAS SUSCEPTIBLES DE INUNDACIÓN (Registros) *80*
ACTIVIDAD COMERCIAL (Registros) *82*
ESTACIONES DE SERVICIO, EXPENDIOS CLANDESTINOS (Registros) *86*

GASERAS, ESTACIONES DE CARBURACION, ... 88
INDUSTRIAS (Registros) 90
POLVORINES (Registros)..... 92
REPORTE DE INCENDIOS FORESTALES (Eventos) 94
REPORTE DE EVENTOS QUÍMICOS (Evento) 98
TIRADERO DE BASURA Y / O RELLENOS SANITARIOS (Registro)..... 101
CEMENTERIOS Y CREMATORIOS (Registros)..... 104
REPORTE DE ACCIDENTES CARRETEROS (Eventos)..... 108
CRUCES FERROVIARIOS……..111
REPORTE DE FESTIVIDADES (Eventos)..... 113
V.-ZONAS DE RIESGO EN EL MUNICIPIO DE TOLUCA 119
FENÓMENOS GEOLÓGICOS GEOMORFOLÓGICOS..... 120
FENÓMENOS HIDROMETEOROLÓGICOS 169
FACTORES QUÍMICOS..... 210
FACTORES SANITARIOS 337
FACTORES SOCIO-ORGANIZATIVOS..... 364
RESUMEN DEL CENSO POR LOCALIDAD DE REGISTROS DEL SUBSISTEMA PERTURBADORES DEL AFECTABLE Y DEL REGULADOR 383
VI.- SUBSISTEMA AFECTABLE..... 385
CENTROS CULTURALES (Registros)..... 387
INMUEBLES PROTEGIDOS POR EL INAH (Registros)..... 389
CENTROS RECREATIVOS (Registros)..... 398
HOSPEDAJE (Registro)..... 405
INSTITUCIONES EDUCATIVAS Y DE REHABILITACIÓN (Registros) 408
MERCADOS, TIANGUIS Y CENTRALES DE ABASTO (Registros) 415
BARES, RESTAURANTES Y CENTROS NOCTURNOS (Registro)..... 419
TEMPLOS (Registros)..... 423
TIENDAS DE AUTOSERVICIO Y DEPARTAMENTALES (Registros)..... 426
VII.- SUBSISTEMA REGULADOR 430
CENTROS DE RESPUESTA INMEDIATA Y AUXILIO (Registros)..... 432
INSTITUCIONES DE SALUD Y CONSULTORIOS MÉDICOS (Registro)..... 438
REFUGIOS TEMPORALES (Registro) 443
INVENTARIO DE RECURSOS..... 445
TELÉFONOS DE EMERGENCIA 446
VIII.- MAPAS DE REFERENCIA GEOGRÁFICA 449
CONCEPTOS Y DEFINICIONES..... 451
FUENTES DE INFORMACIÓN..... 453
COLABORADORES..... 454

EJEMPLO DE USO DEL ATLAS DE RIESGOS

El contenido del presente atlas está dividido en ocho secciones; la sección II contiene mapas de información general relacionados con los temas de la sección I.

La sección VIII está compuesta por mapas municipales (MAPA GENERAL, MAPA 1, MAPA 2, etc.); cada mapa contiene elementos representados de forma puntual, lineal y poligonal por medio de símbolos y números que los identifican de forma única con las fichas de contenido correspondientes; dicho número se denomina ***consecutivo*** y se encuentra ubicado en la parte superior derecha de cada una de las fichas, para localizar elementos a partir de la ficha, refiérase al recuadro ***Mapa/Cuadrante***, el cual contiene el número del mapa y el cuadrante en que se localiza el elemento en cuestión.

Nota: En algunos casos la cuadrícula de las coordenadas UTM en el mapa sirve también para la delimitación de los cuadrantes.



Ejemplo:

Consecutivo

Número de mapa

Municipio: *ALMOLOYA DEL RIO* 057 Clave Municipio	**Número consecutivo (identificador en el mapa)** 12	*MAPA 04* **Mapa / Cuadrante**
1.- Datos Generales	**2.- Datos específicos**	
Fecha de la Información: *15-OCTUBRE-2017*	**Escolaridad:** *ESCUELA DE ARTES Y OFICIOS*	
	Nombre: *EDAYO ESCUELA DE ARTES Y OFICIOS*	
Localidad: *TECALCO* 052 Clave Localidad	**Tipo:** *PUBLICA* **Nivel:** *MEDIO SUPERIOR*	
	Clave del centro de trabajo (CCT): *15EJ C5041M*	
	Categoría: *ESCUELA*	
Sublocalidad: *DURAZNITOS* 055 Clave Sublocalidad	**Responsable:** *LIC. ENRIQUE LÓPEZ SANJURIO*	
	Turno: *MATUTINO*	
Categoría Administrativa: *COLONIA*	**Horario:** *DE 08.00 A 14.00*	
	Aulas: *4*	
Dirección: *CAPRIL DEL TEPOZOCO S/N*	**Alumnos:** *425*	
	Docentes: *7*	
	Personal diverso: *0*	
	Número de Internos	
Teléfonos: *01(713)13 1 57 97* **CP:** *52540*	**Instalaciones con las que cuenta:** *INSTALACIONES ELÉCTRICAS, SANITARIOS, DRENAJE, AGUA POTABLE*	

PRESENTACIÓN

En estos tiempos la ciudadanía exige que su gobierno actúe con gran honestidad, responsabilidad y eficiencia en el cumplimiento de atender con oportunidad las necesidades de la población. Ello implica, por consiguiente, la obligación primaria de proteger la vida, la propiedad y los derechos de todos los individuos, así como de su entorno.

En la actualidad es necesario que la sociedad adquiera una conciencia y educación en materia de protección civil, que estimule conductas de autoprotección y prevención; así como capacidad de actuación ante calamidades de origen natural o antropogénicos, para evitarlas y enfrentarlas con el menor daño posible.

En situaciones de emergencia, es imprescindible que las autoridades cuenten con un instrumento que integre información necesaria para dar respuesta a las demandas de seguridad colectiva ante la existencia de riesgos.

La significación y trascendencia que la Protección Civil tiene en nuestros días, hace necesaria la existencia de un documento que represente geográficamente los diferentes riesgos, donde se puedan analizar y evaluar las zonas vulnerables dentro del municipio.

Por tal motivo y dando cumplimiento al principal objetivo de protección civil que es la salvaguarda de la integridad física de las personas, sus bienes y su entorno, el H. Ayuntamiento de Toluca, a través de la Coordinación de Protección Civil en colaboración con la Coordinación General de Protección Civil del Estado elaboraron y actualizaron el presente documento denominado ***"Atlas de Riesgos del Municipio de Toluca"***. La existencia de éste, como instrumento consultivo superior en la materia, constituye el elemento efectivo para sentar las bases que servirán en la prevención de los riesgos a los que la comunidad está expuesta.

El Atlas de Riesgos es una herramienta que integra información cartográfica y estadística, útil en la elaboración de planes de prevención y auxilio, oportuna toma de decisiones en caso de desastre, así como auxiliar en la integración de otro tipo de trabajos encaminados al desarrollo municipal, procuración de justicia y seguridad pública.

Coordinación General de Protección Civil y Gestión Integral de Riesgos
Ayuntamiento de Toluca

INTRODUCCIÓN

Desde los albores de la historia, el hombre ha sido víctima constante de las inclemencias del tiempo, de la transformación y modelado de la corteza terrestre, así como de conflictos de la integración misma de la sociedad; diferentes estrategias se han tenido que implementar para controlar o minimizar todos los efectos que pongan en riesgo su estabilidad.

Actualmente diversos países han instituido programas de protección y ayuda ciudadana probando eficiencia gracias a la respuesta cotidiana y eficiente de la población y las autoridades.

La salvaguardia de la persona y la sociedad, así como sus bienes y entorno ante la eventualidad de un desastre, es el objetivo básico de Sistema Estatal de Protección Civil. Por esto, es necesaria la coordinación permanente y precisa de la voluntad común y espíritu de colaboración entre diversos participantes en este sistema. La solidaridad y la ayuda mutua son indispensables, no solamente al ocurrir una situación crítica, se hace necesaria también, para establecer los mecanismos de prevención y preparación adecuados que permitan reducir o mitigar en lo posible los efectos de cualquier fenómeno destructivo.

El presente documento fue integrado en base al *Cuaderno para el levantamiento de Información en la Elaboración de Atlas de Riesgos Municipales*, información cartográfica, así como las metodologías y lineamientos establecidos por el departamento de Geoprocesamiento y Base de Datos de la Coordinación General de Protección Civil, estructurado de la siguiente manera:

- Aspectos Generales del Municipio; esta sección la integran aquellos datos de referencia y estadísticos como toponimia, ubicación geográfica, límites y extensión territorial, tenencia de la tierra, división territorial, vías de acceso, topografía e hipsometría, climas, geología, edafología, uso del suelo, hidrología, población salud, religión, agricultura, ganadería, industria, vivienda, y turismo.

- La sección de Aspectos Generales esta reforzada por los mapas generales, mostrando así un panorama general del municipio.

- Nomenclátor de Localidades, listado de nombres oficiales de localidades y sublocalidades que integran el territorio municipal.

- Descripción y clasificación del Subsistema Perturbador, se describen los diferentes agentes perturbadores de origen natural y antropogénico, en esta sección se han integrado también los registros administrativos.

- Zonas de Riesgo en el Municipio, resumen de todos aquellos elementos generadores de riesgo y su distribución dentro del municipio, así como algunas medidas de solución.

- Descripción y clasificación del Subsistema Afectable, contiene de manera general que es el subsistema afectable, y bajo situaciones de riesgo quien lo conforma; se han integrado también los registros administrativos.

- Descripción y clasificación del Subsistema Regulador, descripción del subsistema, así como los registros administrativos que lo conforman, se encuentra también un inventario de recursos y directorios de emergencia.

- Cartografía municipal donde se representan los elementos generadores de riesgo y los vulnerables al mismo.

- Finalmente se presentan las conclusiones derivadas del análisis de toda la información tanto cartográfica como estadística de los fenómenos y factores de riesgos presentes en el municipio, así también el análisis del sector vulnerable y las instancias de auxilio.

Este documento debe considerarse como un instrumento operativo y funcional, para que en coordinación pueblo y gobierno, hagan frente común de manera consciente y racional a los efectos de los agentes generadores de riesgo.

OBJETIVO

Identificar, analizar y evaluar los riesgos tanto de origen natural como antrópico que han tenido incidencia o pudieran presentarse en el territorio geográfico municipal, ocasionando desastres o situaciones de peligro en zonas que por sus características poseen cierto grado de vulnerabilidad ante los fenómenos perturbadores.

Por tal motivo se requiere integrar un documento geográfico-descriptivo que en materia de Protección Civil constituya el reflejo de la imagen actual del municipio, convirtiéndose en una valiosa herramienta de análisis que permitirá planificar, diseñar y establecer los mecanismos de seguridad para reducir al mínimo los efectos nocivos de ocurrencia de fenómenos destructivos que amenacen la integridad física de la población, así como sus bienes y entorno.

MARCO LEGAL

El sistema de Protección Civil nace a partir de los sismos del 19 y 20 de septiembre de 1985. Los cuantiosos daños y dolorosos resultados de estos eventos en diversas ciudades de la entidad federativa, en especial en la ciudad de México; hicieron patente la necesidad de perfeccionar los dispositivos y de reforzar los planes y programas en materia de Protección Civil y de difundir esta cultura entre autoridades y sociedad, para que en caso de siniestro la respuesta sea rápida y eficiente.

El 9 de octubre del mismo año, el Presidente de la República acordó la creación de la Comisión Nacional de Reconstrucción, con el fin de dirigir adecuadamente las acciones de auxilio a la población.

El 29 de noviembre de 1985, nace el Sistema Nacional de Protección Civil (SINAPROC); que se constituye en un conjunto orgánico y articulado de estructuras y relaciones funcionales de métodos y procedimientos del sector público, grupos privados y sociales; con el fin de ejecutar acciones de común acuerdo destinadas a la protección y salvaguarda de los ciudadanos contra peligros y riesgos que se presentan en la eventualidad de un desastre.

El 1 de febrero de 1994 se aprobó la ley de Protección Civil del Estado de México, misma que actualmente está derogada y es suplida por el libro sexto del Código Administrativo del Estado de México, publicada en la gaceta de gobierno el 13 de diciembre del 2001 y que entró en vigor el 13 de marzo del 2002; la cual tiene por objeto regular las acciones de Protección Civil en el Estado de México.

Legislación Federal

- Constitución Política de los Estados Unidos Mexicanos.
- Plan Nacional de Desarrollo 2019-2024.
- Ley General de Protección Civil.
- Ley de Planeación.
- Ley General de Población.
- Ley de Responsabilidad Civil por Daños Nucleares.
- Ley Federal de Responsabilidades de los Servidores Públicos.
- Ley Orgánica de la Administración Pública Federal.

Legislación Estatal

- Constitución Política del Estado Libre y Soberano de México.
- Ley Orgánica del Poder Judicial del Estado de México.
- Ley Orgánica Municipal del Estado de México.

Legislación Municipal

- Bando Municipal de Toluca

La Ley Orgánica Municipal del Estado de México, en su capítulo sexto y artículos 80 y 81 TER menciona que:

En cada municipio se establecerá una Coordinación Municipal de Protección Civil misma que se coordinará con las dependencias de la administración pública que sean necesarias y cuyo jefe inmediato será el Presidente Municipal. Las Coordinaciones Municipales de Protección Civil tendrán a su cargo la organización, coordinación y operación de programas municipales de protección civil apoyándose en el respectivo Consejo Municipal. La Coordinación Municipal de Protección Civil será la autoridad encargada de dar la primera respuesta en la materia, debiendo asistir a las emergencias que se presenten en su demarcación; en caso de que su capacidad de respuesta sea superada, está obligada a notificar al Presidente Municipal para solicitar la intervención de la Coordinación General de Protección Civil del Estado de México. A la Coordinación Municipal de Protección Civil le corresponde otorgar el registro a los Comités Ciudadanos de Prevención de Protección Civil.

Cada ayuntamiento constituirá un consejo municipal de protección civil, que encabezará el presidente municipal, con funciones de órgano de consulta y participación de los sectores público, social y privado para la prevención y adopción de acuerdos, así como la ejecución en general, de todas las acciones necesarias para la atención inmediata y eficaz de los asuntos relacionados con situaciones de emergencia, desastre, o calamidad que afecten a la población.

Son atribuciones de los Consejos Municipales de Protección Civil:

Identificar en un Atlas de Riesgos Municipal los sitios que por sus características específicas puedan ser escenarios de situaciones de emergencia, desastres o calamidad; dicho documento deberá publicarse en la Gaceta Municipal durante el primer año de gestión de cada ayuntamiento.

Formular en coordinación con las autoridades estatales de la materia, planes operativos para prevenir riesgos, auxiliar y proteger a la población y restablecer la normalidad, con la oportunidad y eficacia debidas, en caso de desastre.

SECCIÓN I
ASPECTOS GENERALES

I.-ASPECTOS GENERALES

TOPONIMIA

De acuerdo a los estudios de Róbelo, Toluca significa "*En donde está el dios Tolo*", "*Cerro del dios Tolo*" o "*Lugar del dios Tolo*".
Sus raíces gramaticales son "*Toloqui, de toloa*": inclinar o bajar la cabeza, cuyo participio tolo terminado en "o", por tener función de adjetivo y referirse a una persona, puede finalizar con la sílaba qui, y en ca: lugar". Para Romero Quiroz, Toluca significa "Lugar donde está el dios Tolotzin".



HISTORIA

La presencia del hombre en el Valle del Matlatzinco ha quedado comprobada históricamente al estudiar las pirámides de Calixtlahuaca, el doctor García Payón encontró que, en la construcción redonda, que tiene tres edificios superpuestos, el más profundo de éstos es de origen Otomí y pertenece a la misma época en que floreció Teotihuacán, pocos años antes de la era cristiana. El profesor Alfonso Sánchez Arteché concluye que los toltecas fundaron Toluca y fue Mixcóatl quien dirigía a chichimecas-toltecas, en este cuento histórico.

Antes de este gran periodo de la historia de México, está el relativamente corto pero muy significativo de la conquista. En éste, el Valle de Toluca fue rápidamente doblegado por Gonzalo de Sandoval, con ayuda de los otomíes.

Es Hernán Cortés a quien se le encomienda, como premio a sus esfuerzos, las comunidades de Matlatzincas. Sin embargo, Toluca tiene como gobernador de indios a Pedro Cortés Coyotzin. Por lo que puede inferirse que Toluca y Metepec habían gozado de la propiedad rural y urbana pagando el tributo directamente a la Corona Española.

Hay indicios de que en Toluca se inicia la evangelización en 1524, con la rápida construcción de la capilla abierta de la Santa Cruz de los Otomíes. Además, algunos cronistas mencionan que Toluca fue fundada por los misioneros el 19 de marzo de 1522, dedicándose al culto de San José e imponiéndoles su nombre. Fray Andrés de Castro es el único y verdadero evangelizador del Matlatzinco, llegó en 1524, estudió a fondo el idioma Matlatzinca, lo aprendió, lo escribió con donaire y lo utilizaba en sus sermones con gran afecto.

Toluca vino a ser ciudad hasta el 12 de septiembre de 1799, cuando Carlos IV, firma la cédula real que le da tal categoría; en consecuencia, deja de ser parte del famoso marquesado. Aunque había un viejo camino que comunicaba a Toluca con la fastuosa ciudad de los palacios, es hasta 1793 cuando se inicia la construcción de la carretera, desde donde los narradores viajeros del siglo XIX describieron el trayecto entre las hoy capitales.

Durante el periodo de Independencia, Hidalgo pudo reclutar sólo grupos indígenas en Toluca. Toma a la ciudad como lugar de paso en su camino a la ciudad de México. En 1811, se da uno de los episodios más trágicos, después del único hecho de armas que sufrió la ciudad de Toluca. El ejército insurgente comandado por José María Oviedo y Cristóbal Cruz, Juan Canseco y el padre Orcillés, asedió Toluca amenazándola seriamente y poniendo en aprietos a Rosendo Porlier, quien al verse humillado por el asedio y al tener que recurrir en su auxilio el capitán De la Cueva, decide fusilar sin formación de causa a un centenar de indígenas, en el lugar que hoy se conoce como "Plaza de los Mártires", aunque de esto no exista legalmente el cambio de nombre del lugar.

La erección municipal que se conmemora el 13 de diciembre, es vaga, pues sólo se apoya en un escrito de Aurelio J. Venegas. Además, se ha encontrado que el primer libro de actas es de 1815, cuando ya había desaparecido el ayuntamiento sancionado por la Constitución de la Monarquía Española, al disolver, Fernando VII, la Asamblea Constituyente de Cádiz y por ende la Carta Magna Española. Pero gracias a la revolución detonada por don José del Riego, 1820, la autoridad monárquica no tuvo más remedio que admitir la restitución del orden monárquico institucional, por lo que en ese año volvió Toluca a tener ayuntamiento legalmente integrado por una constitución política democrática. Es en 1830 cuando Toluca se convierte en quinta capital del Estado de México.

La lucha enconada entre conservadores y liberales repercutió en la capital y al triunfo de los liberales, cuando se reestableció la federación el Instituto Literario, que había sido establecido en Tlalpan el 3 de marzo de 1828, reabrió sus puertas cerradas durante el gobierno conservador.

Durante la Guerra de Reforma la ciudad eventualmente era tomada y controlada por el sector conservador, igualmente que sobre ella avanzaba el juarismo. En Toluca la desamortización de bienes clericales se dio a partir del 29 de agosto de 1861 y se prolongó hasta 1875. Cuando la intervención francesa, Toluca fue ocupada por Bertier y Maximiliano vino a Toluca y algunos de sus pueblos. Donde cada uno en su momento fueron recibidos con bombín y pompa.

Después de 1869 en Toluca se vive otra época de mejoramiento urbano, Mariano Riva Palacio se empeña en transformar la capital del Estado de México y contrata al arquitecto Arangoity, quien impone a la ciudad un estilo clasificado por el arquitecto Mendiola Quezada como, "Neoclásico porfiriano". Se iniciaba también la construcción de los portales y se pensaba, gracias al cura Merlín, en una catedral.

Surgieron entonces una infinidad de "juntas", que buscaban colaborar con el gobierno en la realización de obras: escuelas, caminos, lavaderos públicos, fuentes, alumbrado eléctrico, los teléfonos y más. Así en 1888, se estrenó el primer sistema de alumbrado eléctrico que existió en Toluca. Es durante este periodo que el Instituto Literario cambia de nombre a Instituto Científico y Literario del Estado de México y se le conceden valiosas aportaciones económicas. Se crea la Normal de Maestros anexa al Instituto. Vienen después la de señoritas, la escuela de artes y oficios que impulsó José Vicente Villada.

La conmemoración del centenario mantuvo atareados a los habitantes por tiempo considerable. Vino a Toluca el enviado especial de España, marqués de Polavieja, hubo desfiles, combates de flores, bailes en palacio, se inauguró la normal, la plaza España y otras obras.

La participación de la sociedad toluqueña en la Revolución se dio por un sin fin de hombres que conspiraron y promovieron la no reelección. Los zapatistas merodeaban por los cerros, Madero como presidente visita Toluca y es recibido por el grupo de inconformes con el gobierno de Díaz.

Durante este periodo revolucionario la ciudad no fue escenario de grandes batallas o acontecimientos cumbre, sólo algunos aislados. En 1913 cayó en poder del ejército federal comandado por Huerta. El 27 de agosto de 1914 Francisco Murguía toma la plaza de Toluca y con ello termina el periodo de gobierno Huertista. El 21 de noviembre del mismo año el municipio pasó a manos de los zapatistas quienes nombraron gobernador al famoso estudiante Gustavo Baz. También fue el último refugio de la Convención Revolucionaria que aquí se disolvió en 1915.

Toluca empieza a modernizarse cuando gobernó Filiberto Gómez en 1929, quien contó con la ayuda de dos presidentes municipales: Agustín Gasca y Manuel Sotelo. El desarrollo urbano del municipio tuvo notables avances durante las gestiones de los gobernadores Salvador Sánchez Colín y Gustavo Baz Prada. En el sexenio de Juan Fernández Albarrán se transformó la fisonomía del centro de Toluca con la construcción del actual Palacio de Gobierno, la remodelación del antiguo para convertirlo en Palacio de Justicia, el remozamiento del palacio municipal, la construcción del Teatro Morelos y una gran cantidad de planteles escolares en diversos rumbos de la ciudad.

Históricamente, se puede asegurar que en los últimos años Toluca ha sufrido una de sus transformaciones más radicales, pues se han llevado a cabo obras que la actualizan ofreciendo mayores servicios públicos, agilizando su circulación vial y muy especialmente, contribuyendo a la solución de graves problemas ecológico.

METROPOLI

Toluca capital del Estado de México abarcando la zona sur, ha vivido en los últimos 20 años un proceso acelerado de metropolización alrededor de la ciudad. La Zona Metropolitana del Valle de Toluca se conforma en los últimos 20 años por los siguientes municipios: Lerma, Metepec, Toluca, Ocoyoacán, San Mateo Atenco, Zinacantepec, Xonacatlán, Almoloya de Juárez, Calimaya, Tenango del Valle, San Antonio la Isla, Santa María de Rayón, Mexicaltzingo y Chapultepec; considerados los más adecuados ya que representan la dinámica de expansión de población y la integración espacial más importante.

Los parques industriales de Toluca como parte principal de la zona, al igual que las grandes cantidades de vías de accesos, que permiten el ingreso al interior del territorio municipal han marcado dicho proceso a partir de la década de los cincuenta.

El inicio de la industrialización en Toluca fue en los años 1960 a 1970, periodo en el que se empieza a establecer el corred industrial Toluca-Lerma, lo que trajo la creación de grandes obras de infraestructura vial, con la cual dicha dinámica industrial fue de gran impacto sobre el territorio.
Toluca a partir de 1973 gracias a un fondo de apoyo se instaló gran parte de las zonas industriales, a partir de dicho proceso se inicia conurbación con el municipio de Lerma, con procesos como los cambios de usos de suelos de suelo agrícola a urbano para la instalación de nuevas plantas productiva, vivienda para esos nuevos obreros. Lo anterior se ve forzado hacia la mitad de los años sesenta con la construcción de las carreteras Toluca-Ixtapan, Toluca-Valle de Bravo y Toluca-Ixtlahuaca-Atlacomulco. En el rubro de infraestructura productiva al día de hoy, el municipio cuenta con 9 parques industriales y/o tecnológicos.

Toluca es una población con larga historia, fundada en 1522 es ahora una gran urbe con marcada vocación industrial y comercial, los terrenos ocupados por el municipio incluyen parte del Valle de Toluca para uso urbano, el centro de la ciudad se localiza a 2,660 m.s.n.m. La metrópoli de Toluca ha estado acompañada por múltiples observaciones, que buscan interpretar el constante crecimiento de esta misma.

Para ello los efectos más evidentes de la metropolización han movido la elaboración de estudios muy particulares en materia de crecimiento de la ciudad; asentamientos urbanos, coordinación metropolitana, ecología y trasporte, servicios, así como las nuevas formas de participación ciudadana.

La capital del Estado de México cuenta con un total de 69 localidades rurales y en ellas residen 49 mil 139 habitantes que representan el 6.0% del total de población del municipio, 770 mil 422 habitantes, residen en localidades urbanas 94.0 %.
Las localidades con mayor número de población son: La Cabecera Municipal, San Pablo Autopan, San José Guadalupe Otzacatipan, San Mateo Otzacatipan y San Pedro Totoltepec aunado a esto el municipio de Toluca a través de su historia, ha tenido un crecimiento demográfico de gran intensidad, el cual se inicia en el año 1960 debido a las altas tasas de natalidad y la inmigración resultado del proceso de la industrialización en el Estado de México, lo cual convirtió al municipio en un importante centro de atracción poblacional.

UBICACIÓN GEOGRÁFICA

El municipio se localiza en la zona central del Estado de México. Sus coordenadas extremas varían de los 18º59'02" a los 19º27'09" de latitud norte, de los 99°31'43" a los 99º46'58" de longitud oeste. La altura promedio es de 2,600 metros sobre el nivel del mar.

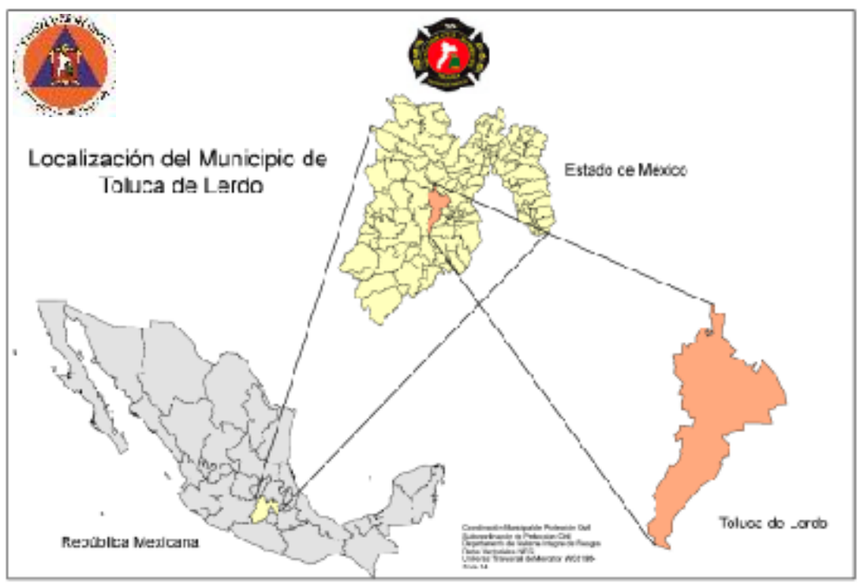

LÍMITES Y EXTENSIÓN TERRITORIAL

Los municipios colindantes son al norte de Temoaya y Otzolotepec; al noroeste con Almoloya de Juárez; al sur con Villa Guerrero, Coatepec Harinas, Calimaya y Tenango del Valle; al sureste con Metepec y Calimaya; al este con Lerma y San Mateo Atenco y al oeste con Zinacantepec. Es la capital del Estado de México y se encuentra a 72 kilómetros distancia de la capital del país.

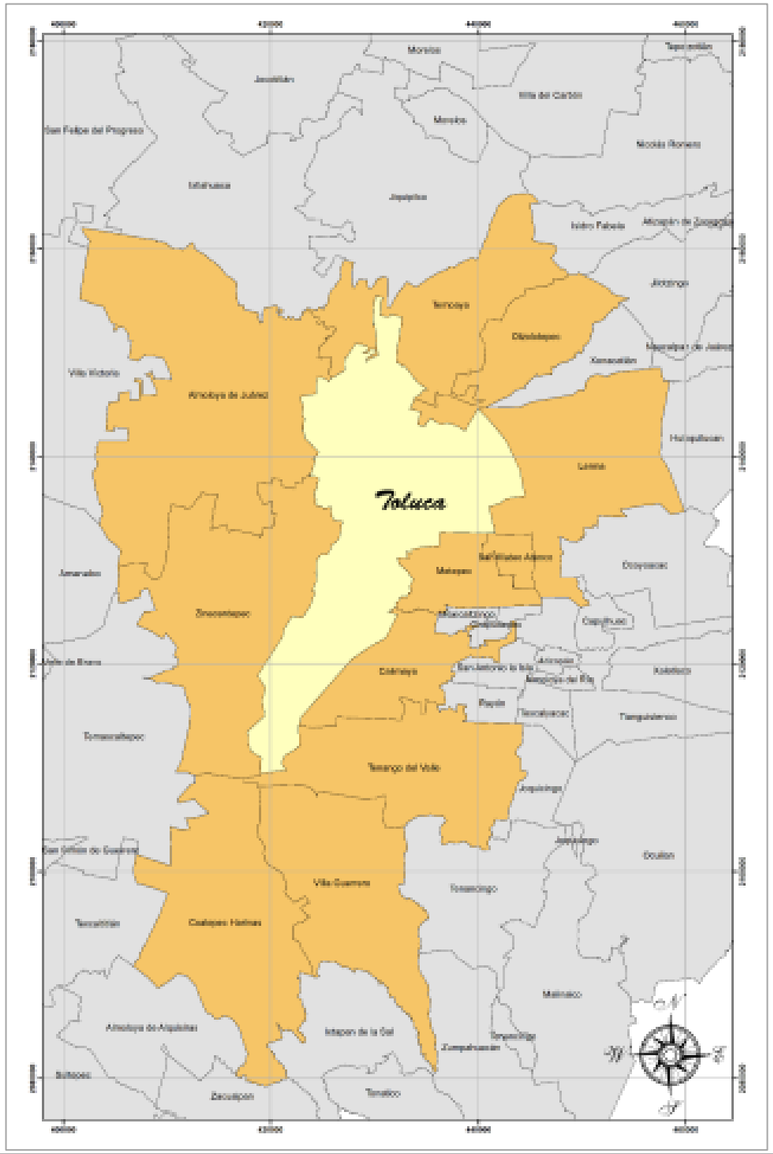

VÍAS DE ACCESO

La ciudad de Toluca tiene una gran cantidad de vías de acceso, que permiten el ingreso al interior del territorio municipal, entre las más importantes destacan:

Paseo Tollocan

Recorre los municipios de Toluca, Metepec y Lerma, es la vía más larga de Toluca es parte de la comunicación con la ciudad de México ya que se convierte en la Carretera Federal 15, (México-Toluca), otro dato es que es el distribuidor industrial Toluca Lerma cuenta con múltiples parques industriales, recorre totalmente la ciudad de oriente a poniente.

Vía Toluca-Metepec- Tenango

Recorre los municipios de Toluca, Metepec, Mexicaltzingo, Calimaya, San Antonio la Isla, Rayón y Tenango del Valle, comunica a los 7 municipios aparte de ser una arteria comercial esta vialidad es un boulevard en Toluca tiene el nombre de Pino Suárez, en Metepec Blvd. Toluca Metepec en los demás municipios conserva el nombre de Toluca-Tenango y en Tenango del Valle se convierte en el boulevard Narciso Bassols, esta vía y es una salida a la zona sur del estado al Estado de Guerrero por la autopista Tenango del Valle - Ixtapan de la Sal.

Avenida Solidaridad las Torres

Recorre los municipios de Zinacantepec, Toluca, Metepec San Mateo Atenco y Lerma. Es una vía que comunica de Zinacantepec a Lerma con entronques salidas a Zitácuaro o Ciudad de México.

Vía Alfredo del Mazo

Recorre Toluca de lerdo de norte a sur es una pequeña zona comercial, esta vía tiene conexión a la autopista Toluca-Atlacomulco.

Calzada del Pacífico

Esta vía recorre los municipios de Toluca y Zinacantepec esta vía es una entrada al Nevado de Toluca y es una carretera a Valle de Bravo o Temascaltepec.

Autopista Lerma-Tenango

Esta vía evita atravesar a la ciudad de Toluca y toda su zona conurbada, si vienes de la Ciudad de México y te diriges a la zona sur del estado. Esta carretera es de cuota.

Circuito Exterior Metropolitano

Esta carretera es una vía rápida que comunica el Bulevar Aeropuerto con la Avenida Tecnológico evitando Toluca y Metepec.

Boulevar Isidro Fabela

Es la paralela a Alfredo del Mazo junto con ella se convierten en la Toluca-Atlacomulco.

Paseo Presidencial Adolfo López Mateos

Recorre los municipios de Toluca y Zinacantepec en se convierte en la salida a Zitácuaro y en Toluca se transforma en paseo Tollocan, Av. Hidalgo, Av. Morelos y Paseo de los Matlazincas.

Paseo de los Matlazincas

Rodea la ciudad de Toluca por la zona norte a través de una serie de cerros.

Boulevar Aeropuerto

Recorre los municipios de Lerma y Toluca, en el Bulevar se encuentra el Aeropuerto Internacional de Toluca.

Vía López Portillo

Recorre los municipios de Toluca y Xonacatlán, ésta vía comunica a los municipios de la zona norte de la ciudad y se convierte en la carretera Toluca-Naucalpan.

"Libramiento Ruta de la Independencia Bicentenario"

Es una autopista de cuota que conecta con las carreteras principales de la ciudad de Toluca.
(Véase mapa)

TOPOGRAFÍA E HIPSOMETRÍA

Los terrenos ocupados por el municipio incluyen parte del Valle de Toluca y en este la parte noreste una planicie con ondulaciones leves que se inclinan en la dirección este-oeste, presentando aptitud para el uso urbano Sus principales elevaciones son la que se presentan en el siguiente cuadro, donde destacan el sur del Nevado de Toluca y al norte con el Cerro de la Teresona.
El centro de la ciudad se localiza a 2,660 m.s.n.m. según la cota de nivel más alta, 2 de sus localidades la superan en altura: Santiago Tlacotepec y Cacalomacán, con 2,840 y 2,760 msnm. En general el municipio se encuentra en una planicie conformada por el centro del valle con una ligera pendiente menor al 10% en dirección poniente – oriente, el apartado.

Pendientes

Las dos zonas con las mayores elevaciones cuentan con pendientes muy pronunciadas, mayores a 15 grados, lo cual las vuelve zonas no aptas para el desarrollo urbano, aunque en la actualidad esta zona se encuentra semi-urbanización, convirtiéndose en zonas propensas a deslaves en temporada de lluvias, y complejas parea la dotación de redes de infraestructura y servicios.
(Véase mapa)

CLIMA

En el municipio el clima predominante es templado subhúmedo C (w2), con una temperatura promedio de 18°C, aproximadamente el 78%, es decir 32,771 hectáreas. Hacia la zona en la que se ubica la elevación más importante de la entidad; el Xinantecátl o Nevado de Toluca, se presenta un clima semifrío Subhúmedo C (E) (w2), con una temperatura promedio de 13.7°C.

El clima más apto para el desarrollo urbano y el desarrollo de las actividades propias del municipio es el Templado subhúmedo.

La precipitación promedio anual es de 800 a 1,000 milímetros, los meses del año en que se presenta la mayor precipitación pluvial son de junio a septiembre, destacando el primer mes, con 156.4 milímetros, seguido del mes de agosto con 152.3 milímetros y disminuyendo paulatinamente el registro en diciembre a 14.5 milímetros.

Es importante mencionar que, no se encuentran registradas en Toluca ni en el Estado de México lluvias torrenciales que pudieran provocar inundaciones o desborde de ríos como ocurre con los eventos que se suscitan al sureste del país.

La temporada de heladas se presentan en los meses de septiembre a mayo; su número se incrementa en la medida que asciende en altitud, con una frecuencia de 100 a 140 días al año en las estribaciones del Xinantecátl, y aumentan hasta 200 días en su cima, aspecto que condiciona el tipo de especies vegetales que pueden desarrollarse en estas zonas.

(Véase mapa.)

Vientos dominantes

El municipio se encuentra inmerso en un valle que, si bien no impide la circulación del viento, lo define en dirección, aunque todo análisis de los vientos es variado en gran medida en función del relieve. Toluca se encuentra en la zona de influencia de los vientos alisios, cuya intensidad se expresa de manera débil e incluso estable en el período que comprende la época fría (noviembre a finales de febrero) predominando los vientos provenientes del sur y con dirección norte, con una ligera curvatura desviada a favor de las manecillas del reloj, todo esto en función del relieve, es el caso del volcán “Nevado de Toluca” que no permite que circulen libres los vientos que llegan por el sur provocando el cambio de su trayectoria y haciendo que se deslicen hacia el valle por su flanco sureste.

Para cerrar el ciclo anual, se muestra la máxima expresión de los alisios durante la época de lluvia, cuya dinámica se expresa del este y sureste con dirección noroeste y norte. La importancia de conocer el direccionamiento de los vientos radica en evaluar el sentido que tomaran los contaminantes emitidos por la actividad industrial; que, para el caso del municipio, la ubicación del corredor industrial condiciona los asentamientos humanos en la porción nororiente, al norte del corredor industrial Toluca-Lerma.

GEOLOGÍA

El municipio de Toluca se encuentra ubicado dentro la provincia del Eje Neovolcánico, cuenta con lomeríos de basalto que ocupan aproximadamente el 40% y un vaso lacustre de piso rocoso que ocupa el 35%, el 2% está conformado por una llanura aluvial de la superficie de la sierra volcánica, el resto de la sierra se conforma de estratovolcanes o estratovolcanes aislados. Éste dato resulta relevante para conocer la conformación del suelo, para identificar la capacidad de carga del suelo de acuerdo con su composición.

La zona del municipio presenta una serie de fallas escalonadas y fracturas las cuales atraviesan la cuenca alta del río Lerma; las fallas más importantes encuentran de sur a norte. La planicie del Valle de Toluca se inclina topográficamente hacia el oriente levemente como se mencionó anteriormente, desplazando el cauce del río Lerma en esa dirección. Esto implica la conformación de una extensa e irregular superficie susceptible de inundaciones, además de limitar las condiciones para asentamientos humanos.

Minería

Los municipios que constituyen esta zona minera, en orden de importancia son: Calimaya, Metepec, Zinacantepec, Toluca, San Antonio la Isla, Rayón, Mexicaltzingo y Chapultepec los cuales representan la principal fuente de abastecimiento de materiales pétreos para la construcción en la Zona Metropolitana del Valle de Toluca. En la zona de estudio existen 120 localidades mineras con diferente grado de operación: activas, inactivas, de explotación esporádica o no explotada.

Actualmente en esta zona se extrae arena, arcilla, cantera volcánica, grava, tezontle, tepojal y tepetate.

(Véase mapa,)

EDAFOLOGÍA

La composición edafológica del municipio se estructura de la siguiente forma:

Suelos vertisol: Este tipo de suelo es ligeramente salino, lo que representa una limitante para los cultivos sensibles a las sales. Presenta dificultades para su manejo, ya que su dureza dificulta su labranza, y con frecuencia existen problemas de inundación, mientras que su drenaje interno es lento, su clase textural es fina y su fase física es dórica profunda. Son considerados altamente productivos para el desarrollo agrícola, por lo general son muy fértiles, tienen alto contenido de arcilla y representan altos costos de urbanización. Se localiza al norte y noroeste del municipio, principalmente en Calixtlahuaca, San Martín Toltepec, San Pablo Autopan y Tecaxic.

Al norte se presentan asociaciones pélico y crómico: El vertisol pélico es un suelo con una intensidad en el color baja, mientras que el vertisol crómico presenta una intensidad de color alta. Es un suelo muy fértil cuando hay presencia de agua; cuando este suelo se seca, tiende a formar pequeños bloques agrietados e individuales.

Suelos andosol: Este tipo de suelo no presenta aptitudes para el *desarrollo agrícola ya que retienen el agua y nutrientes, principalmente fósforo; su clase textural es media. No son aptos para el desarrollo urbano, ya que son suelos colapsables. Se localiza al sur del municipio, en las faldas del Nevado de Toluca.*

Suelos regosol: Los Regosoles se desarrollan sobre materiales no consolidados, alterados y de textura fina. Aparecen en cualquier zona climática sin permafrost y a cualquier altitud. Son muy comunes en zonas áridas, en los trópicos secos y en las regiones montañosas. Su uso y manejo varían muy ampliamente. Bajo regadío soportan una amplia variedad de usos, si bien los pastos extensivos de baja carga son su principal utilización. En zonas montañosas es preferible mantenerlos bajo bosque.

Suelos feozem: Son usados generalmente en la agricultura, ya sea de riego o de temporal, cuando se presentan en terrenos planos; también pueden ser utilizados en la producción de granos, legumbres u hortalizas con altos rendimientos, ya que son suelos fértiles ricos en materia orgánica. Para el uso urbano son aptos y se localizan en la cabecera municipal y en las zonas norte y sur del municipio.
En la parte central del municipio existen suelos del tipo feózem que son fértiles, de color oscuro ricos en materia orgánica. Algunas asociaciones que presenta este suelo en el municipio de Toluca son: feózem háplico, esto es, suelos simples; feózem lúvico; son suelos lavados; la asociación feózem gleico indica suelos con capas de reducción química o moteadas como resultante del exceso de agua; también existe el suelo feózem calcárico que es rico en calcio, su fase textural en todos los casos es media y sus fases físicas son dórica profunda en el norte, este y sur del municipio. En la zona noroeste de la cabecera municipal la fase física es lítica profunda. En general, estos suelos son aptos para la agricultura.
(Véase mapa,)

USO DEL SUELO

El municipio presenta suelos de tipo andosol, litosol y regosol, característicos de las zonas volcánicas susceptibles a la erosión; la porción centro norte del municipio presenta suelos del tipo feozem, vertisol y planosol, de mediana fertilidad agrícola, susceptibles de agrietamiento e inundación.
El uso de suelo en el municipio de Toluca predomina la agricultura, tanto de riego, temporal y humedad, cuenta con áreas de pastizal inducido, bosques de encino y pino, además de pradera de alta montaña, así como zona urbana que en conjunto cubren la superficie total del municipio.
(Véase mapa,)

POBLACIÓN

El Municipio de Toluca cuenta con una población de 910 mil 608 habitantes, que representa 5.36% del total del Estado de México; al comparar esta cifra respecto al Censo de Población y Vivienda 2010, el incremento es de 91 mil 047 habitantes al año 2020.

En el año 2020, la distribución poblacional es de 439 mil 173 hombres y 471 mil 435 mujeres, hay una relación de 107.35 mujeres por cada 100 hombres que habitan en el municipio. La densidad de población del municipio es de 1,996.20 habitantes por kilómetro.

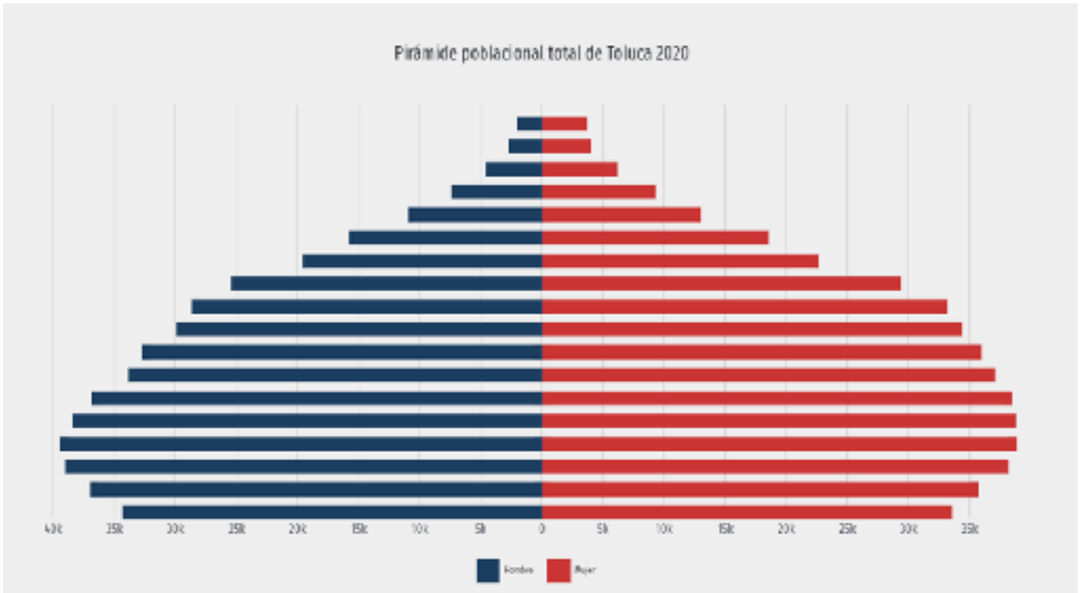

Localidades del municipio de Toluca con mayor densidad de población

No.	Localidad	Nombre	Densidad de población (hab/ha)
1	0204	Colonia Las Palmas	196.5
2	0235	Sauces	147.7
3	0221	Fraccionamiento San Diego	123.6
4	0228	Paseos de San Martin	118.7
5	0222	Colonia Acuxtitla	106.0
6	0220	Fraccionamiento Real de San Pablo	104.4
7	0164	Barrio La Venta	104.4
8	0223	Colonia La Joya	88.8
9	0098	Tlachaloya	88.4
10	0230	Las Misiones	86.2
11	0199	La Cañada	80.3
12	0001	Toluca de Lerdo	75.2
13	0073	San Juan Tilapa	74.9
14	0233	Crespa Floresta	71.6
15	0075	San Lorenzo Tepaltitlán	71.5

Fuente: Elaboración con datos del Censo de Población y Vivienda 2020, INEGI

Tasa de crecimiento

El municipio de Toluca, a través de su historia, ha tenido un crecimiento demográfico de gran intensidad, el cual se inicia en el año de1960 debido a las altas tasas de natalidad y la inmigración, resultado del proceso de industrialización en el Estado de México, lo cual convirtió al municipio en un importante centro de atracción poblacional, de 1950 al año 2020, el incremento es de 795 mil 589 habitantes y la tasa de crecimiento 2010-2020 es de 1.11%.

Para explicar el comportamiento poblacional que presenta el municipio de Toluca, se ha dividido a sus habitantes en tres grandes grupos de edad:

De 0 a 14 años de edad.

La población dentro de este rango de edad, es de 217 mil 759 habitantes, de los cuales 110 mil 345 son hombres y 107 mil 414 mujeres, existe una relación de 97.34 mujeres por cada 100 hombres.

De 15 a 59 años de edad.

La población dentro de este rango de edad, es de 593 mil 869 habitantes y representa 65.22%, de los cuales 284 mil 977 (31.29%) son hombres y 308 mil 892 (33.92%) mujeres.

De 60 y más años de edad.

La población dentro de este rango de edad, es de 98 mil 137 habitantes y representa 10.78%, de los cuales 43 mil 432 (4.77%) son hombres y 54 mil 705 (10.9278%) mujeres.

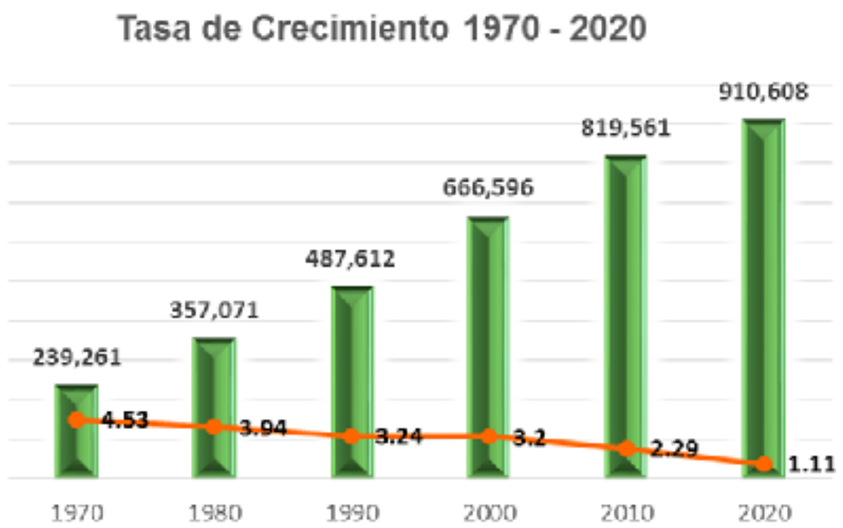

Migración

Toluca tiene una población total de 819 mil 561 habitantes, de los cuales 107 mil 235, (13.08%), nacieron en otra entidad, un mil 3 (0.12%) en Estados Unidos e América, unas 1 353 personas nacieron en otro país (0.17%), y 16 mil 464 habitantes (2.01%) no especificaron su lugar de nacimiento.

SALUD

En Toluca, las opciones de atención de salud más utilizadas en 2020 fueron IMSS (Seguro social) (293k), Centro de Salud u Hospital de la SSA (Seguro Popular) (193k) y Otro lugar (152k).

En el mismo año, los seguros sociales que agruparon mayor número de personas fueron Seguro Popular o para una Nueva Generación (Siglo XXI) (332k) y No Especificado (266k).

21.6%, POBLACIÓN ATENDIDA POR SEGURO POPULAR

32.9%, POBLACIÓN ATENDIDA POR SEGURO SOCIAL

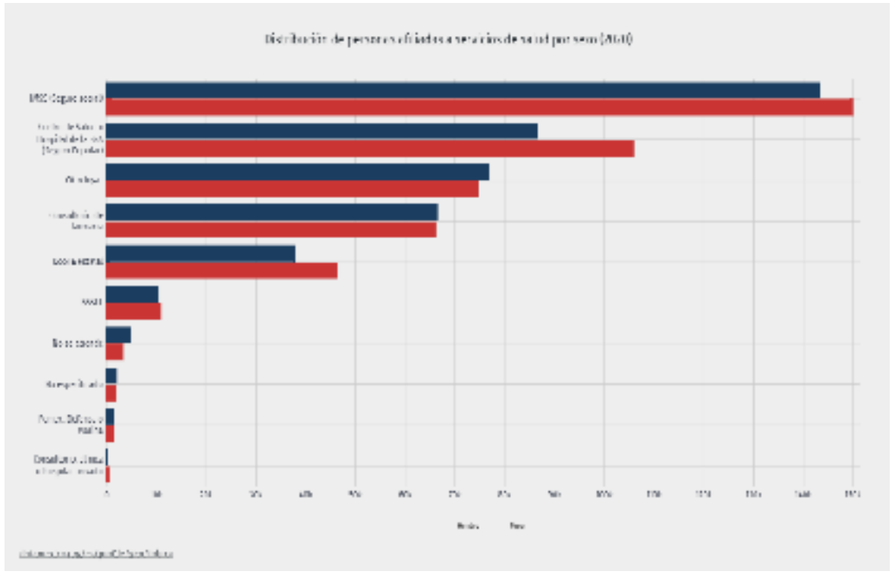

Dificultades para realizar actividades cotidianas

En 2020, las principales discapacidades presentes en la población de Toluca fueron discapacidad visual (15 mil personas), discapacidad física (13.9 mil personas) y discapacidad auditiva (7.62 mil personas).

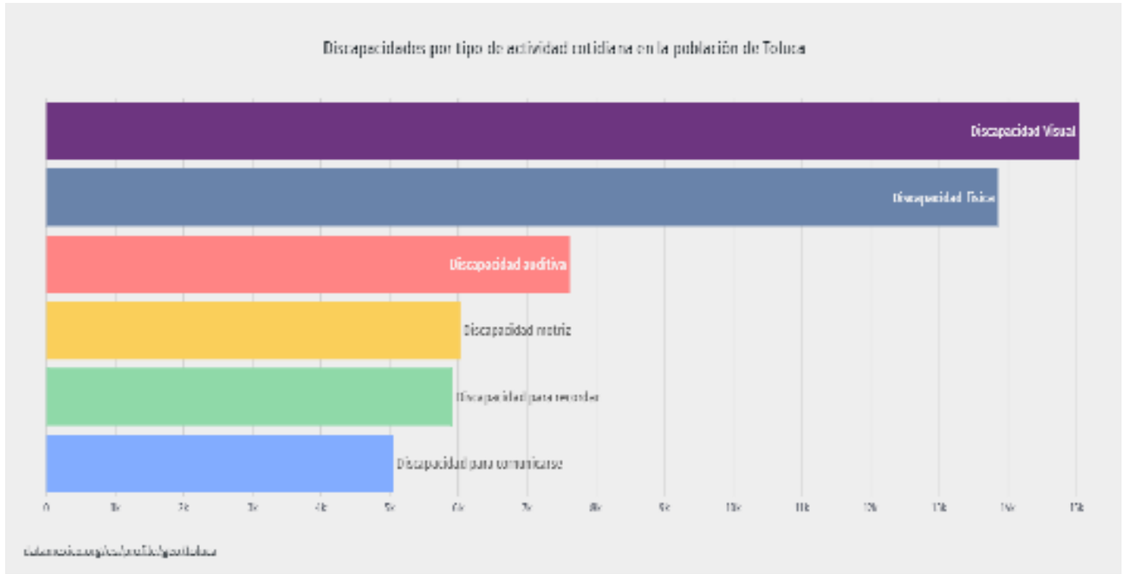

Causas u orígenes de las discapacidades

La gráfica de matriz muestra la distribución de la población con discapacidad según el tipo y las causas u orígenes de las mismas.

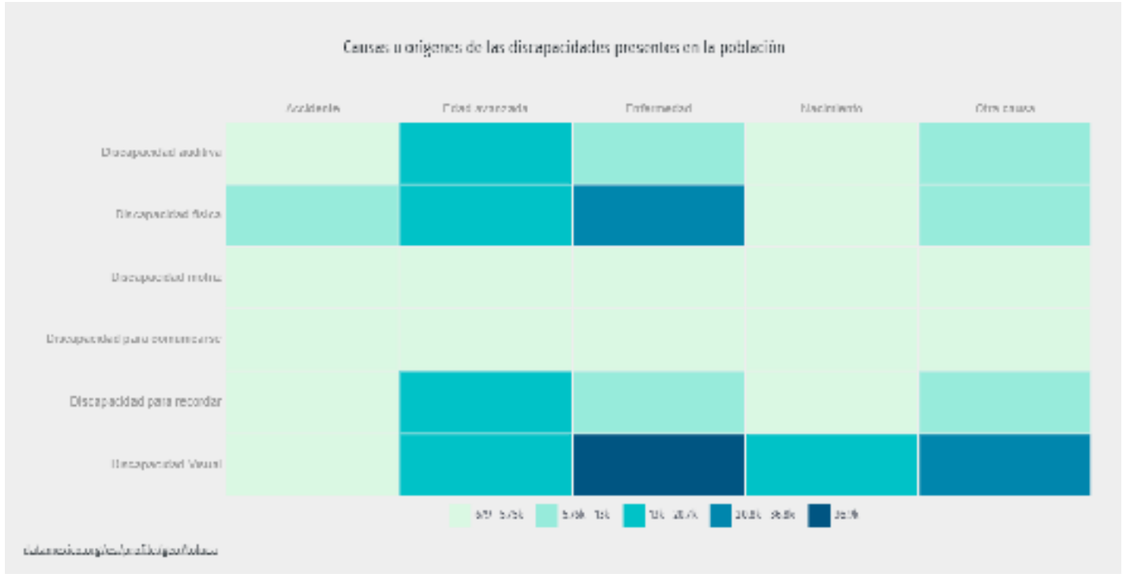

VIRUS SARS-Cov-2 COVID-19

El SARS-Cov-2 es un virus que apareció en China a finales del año 2019. Mismo que se extendió rápidamente a todos los continentes del mundo provocando una pandemia. Actualmente Europa y América son los más afectados.

La enfermedad que causa se llama COVID-19. En marzo de 2020 la Organización Mundial de la Salud (OMS) declaró que este brote es una pandemia.

Por otra parte, el virus se transmite fácilmente entre las personas y con el paso del tiempo, se continúa descubriendo más sobre cómo se propaga. Los datos muestran que se contagia de persona a persona entre aquellos que están en contacto cercano (2 m). El virus se trasmite por fluidos que se liberan cuando alguien infectado tose, estornuda o habla.

También puede propagarse cuando una persona toca una superficie donde se encuentra el virus y luego se toca la boca, la nariz o los ojos, aunque no se considere que esta sea una de las principales maneras en que se trasmite.

Los síntomas más habituales son los siguientes:

- Fiebre
- Tos seca
- Cansancio

Otros síntomas menos comunes son los siguientes:

- Molestias y dolores
- Dolor de garganta
- Diarrea
- Conjuntivitis
- Dolor de cabeza
- Pérdida del sentido del olfato o del gusto
- Erupciones cutáneas o pérdida del color en los dedos de las manos o de los pies.

De lo anterior conforme a la página del Gobierno del Estado de México, “Covid-19 México – Mapa Municipal” (https://datos.covid-19.conacyt.mx/fHDMap/mun.php), al 10 de marzo del 2022 se tiene un total de 30422 casos confirmados de Covid-19, 45661 casos negativos y un total de 2853 defunciones dentro del territorio Municipal.

Asimismo, esta Coordinación de Protección Civil realizó un análisis por Delegación del Municipio de Toluca con las defunciones confirmadas y por probable COVID-19, esto mediante datos proporcionados por el Registro Civil de este municipio, registrando el pico más alto en los meses de junio y julio 2020, teniendo como máximo 18 defunciones por día como se muestra en la siguiente gráfica.



EDUCACIÓN

La gráfica muestra la distribución porcentual de la población de 15 años y más en Toluca según el grado académico aprobado.

En 2020, los principales grados académicos de la población de Toluca fueron Secundaria (195 mil personas o 29.7% del total), Licenciatura (134 mil personas o 20.5% del total) y Preparatoria o Bachillerato General (132 mil personas o 20.1% del total).

Título académico	Población	Porcentaje
Preescolar o Kinder	926	0.14
Primaria	116905	17.79
Secundaria	195384	29.73
Preparatoria o Bachillerato General	132325	20.14
Bachillerato Tecnológico o Normal Básica	14638	2.23
Estudios Técnicos o Comerciales con Primaria Terminada	2129	0.32
Estudios Técnicos o Comerciales con Secundaria Terminada	19614	2.98
Estudios Técnicos o Comerciales con Preparatoria Terminada	17942	2.73
Normal con Primaria o Secundaria Terminada	1299	0.20
Normal de Licenciatura	3573	0.54
Licenciatura	134808	20.45
Especialidad	2027	0.31
Maestría	13706	2.09
Doctorado	2274	0.35

Niveles de escolaridad de la población de 15 años y más en Toluca
(Distribución de la población total)

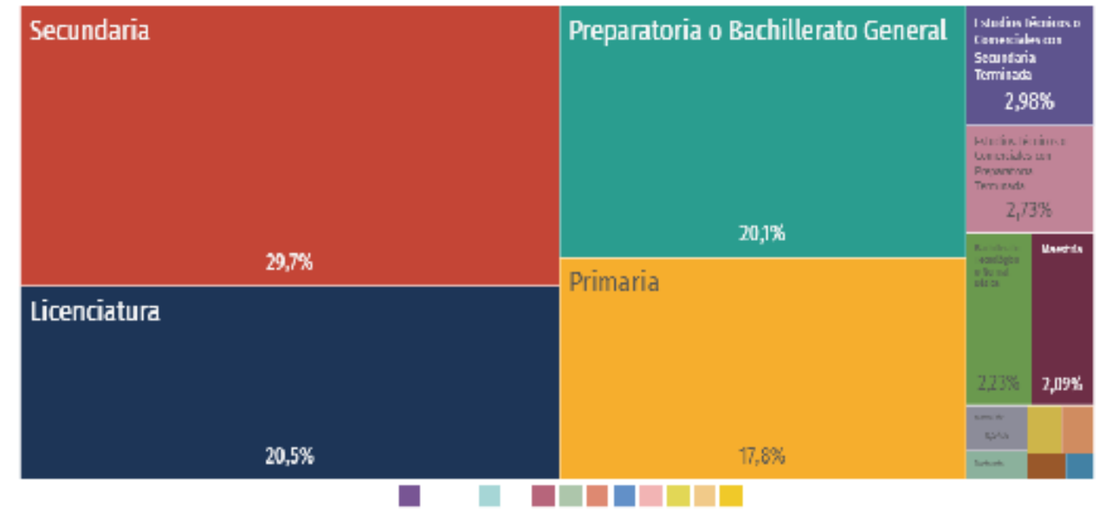

datamexico.org/es/profile/geo/toluca

Tasa de analfabetismo

La tasa de analfabetismo de Toluca en 2020 fue 2.62%. Del total de población analfabeta, 28% correspondió a hombres y 72% a mujeres.

Distribución de la población analfabeta de Toluca, 2020

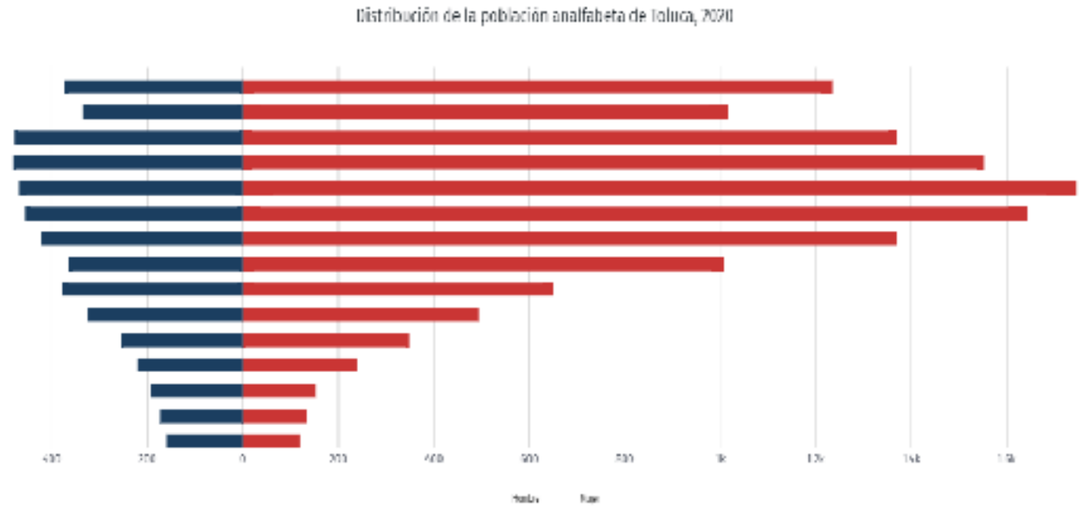

datamexico.org/es/profile/geo/toluca

RELIGIÓN

La religión católica es la que cuenta con el mayor número de creyentes entre los habitantes del Municipio de Toluca, con 88.54%, protestantes y evangélicos 5.06%; y en menor proporción se registran con 1.20% y 0.03% las Bíblicas diferentes de evangélicas y judías respectivamente. Solo 1.91% declara no tener religión.

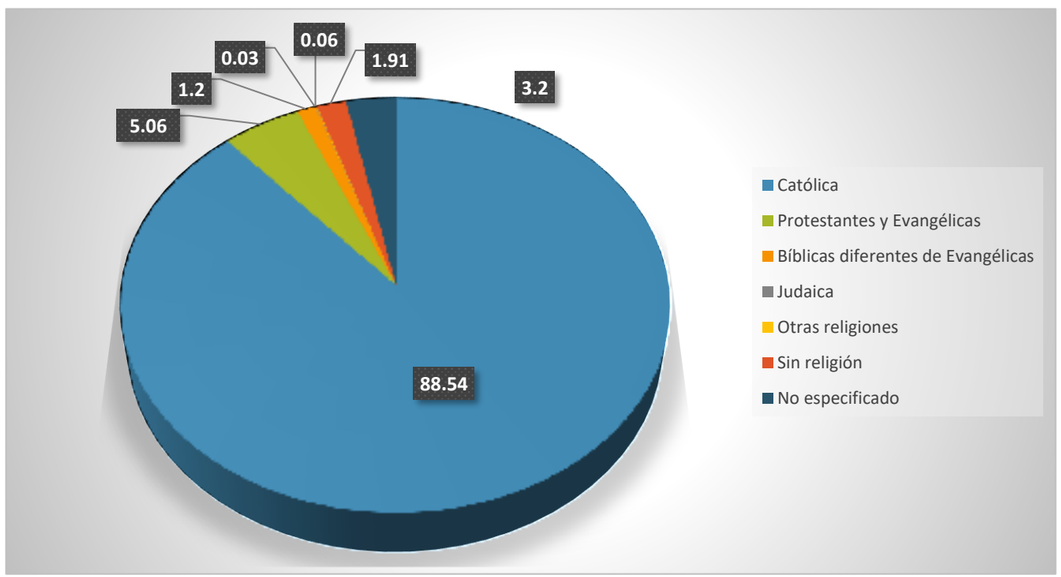

INDUSTRIA

Antecedentes

De 1960 a 1970 se comienza a establecer el corredor industrial Toluca-Lerma, lo que trajo la creación de grandes obras de infraestructura vial, con lo cual dicha dinámica industrial fue de gran impacto sobre el territorio.

En el año de 1973 se creó un fondo de apoyo para la instalación de industrias dentro del Valle de Toluca, a partir del cual se dio la consolidación del corredor Industrial Toluca-Lerma. Y es a partir de dicho proceso que se inicia la conurbación con el municipio de Lerma, con procesos como los cambios de usos del suelo de agrícola a urbano, para la instalación de nuevas plantas productivas y vivienda para esos nuevos obreros. Lo anterior se ve reforzado hacia la mitad de los años setenta con la construcción de las carreteras Toluca-Ixtapan, Toluca-Valle de Bravo y Toluca-Ixtlahuaca-Atlacomulco. Es hasta 1980 cuando comienza a reconocerse la conformación de una zona metropolitana.

En el rubro de infraestructura productiva al día de hoy, el municipio cuenta con 9 parques industriales y/o tecnológicos

- Parque Industrial El Coecillo
- Parque Industrial Exportec I
- Parque Industrial Exportec II
- Parque Industrial San Antonio Buenavista
- Parque Industrial San Cayetano
- Parque Industrial Toluca
- Parque Industrial Toluca 2000
- Parque Industrial Vesta Park Toluca

VIVIENDA

Viviendas particulares habitadas

El municipio cuenta con un total de 219,695 viviendas particulares habitadas de las cuales, 137,498 (el 62.6%) se concentran dentro de la cabecera municipal, 8,173 (el 3.7%) concentradas en la localidad de San José Guadalupe Otzacatipan y 9,789 (el 4.5%) en San Pablo Autopan.

Después de estas localidades, el resto de las existentes en el municipio cuenta con un número más bajo de viviendas. Datos proporcionados según proyecciones hechas (en base a la metodología de COESPO) a 2018, la población seguirá buscando generar u ocupar viviendas dentro de la cabecera municipal.

Fraccionamientos

El municipio de Toluca cuenta con un total de 24 fraccionamientos, de los cuales la gran mayoría son de tipo popular, otros de tipo social progresivo y el resto de tipo residencial. El número de viviendas de éstos va desde 391 hasta 1692.

Conjuntos urbanos

Existen también el en territorio municipal 56 conjuntos urbanos autorizados, de los cuales 40 se autorizaron a partir del año 2000 y los restantes a partir del 2010.

Del total de conjuntos urbanos, la mayoría de ellos son de uso mixto (interés social progresivo, comercio y servicios), social progresivo, interés social y habitacional medio. El mínimo de viviendas en estos conjuntos urbanos es de 54 viviendas y un máximo de hasta 4530 viviendas.

Lotificaciones en Condominio

El municipio tiene cuantificado un total de 177 lotificaciones en condominio autorizadas; de las cuales principalmente son de tipo popular (34), medio (23) e interés social (10), las restantes corresponden a uso mixto (habitacional/comercio/servicios), residencial e industrial.

La creación de nuevos conjuntos urbanos, fraccionamientos y condominios ha obedecido principalmente al factor del costo del suelo, situación que determina la oferta del suelo para la vivienda de interés social ubicado al Norte de la Ciudad de Toluca.

Los que se desarrollan bajo un modelo de estructura cerrada, lejos de la traza urbana, cuentan con una serie de problemas que se presentan con frecuencia como la falta de equipamiento, espacios públicos limitados, servicios deficientes y falta de fuentes de empleo, entre otros. Ocasionando altos índices de desocupación, situación que da lugar a otro tipo de problemas como el incremento de vandalismo e inseguridad.

Calidad de Vida

En 2020, la mayoría de las viviendas particulares habitadas contaba con 4 y 3 cuartos, 25.7% y 23.8%, respectivamente.

En el mismo periodo, destacan de las viviendas particulares habitadas con 2 y 3 dormitorios, 40% y 27.8%, respectivamente.

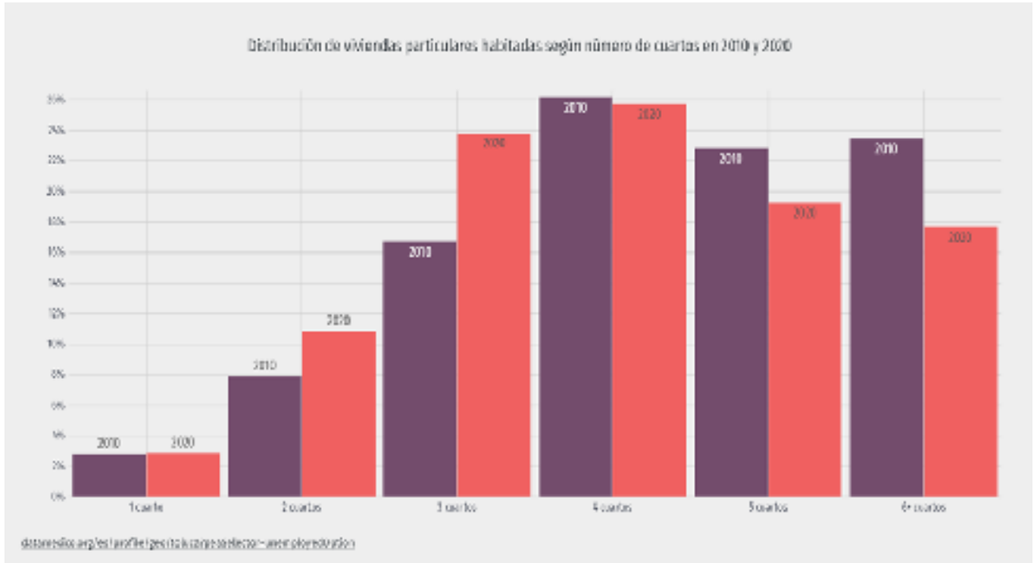

Servicios y conectividad en la vivienda

Conforme al Censo poblacional y vivienda 2020 las viviendas en el Municipio de Toluca se obtienen las siguientes cifras:

DISPONIBILIDAD DE TRANSPORTE

52.6% Disponen de automóvil

8.78% Disponen de motocicleta

32.1% Disponen de bicicleta

ACCESO A TECNOLOGÍAS

58.2% Tienen acceso a internet

45.7% Disponen de computadora

89.9% Disponen de celular

TURISMO

Es la capital de Estado de México desde 1830, Toluca es una población con larga historia. Fundada en 1522 es ahora una gran urbe con marcada vocación industrial y comercial. Se encuentra situada a 2680 m.s.n.m., lo que la hace la ciudad de mayor altitud en la República Mexicana. En su centro Histórico se encuentran edificios que dan testimonio de su pasado, como:

- La Capilla Exenta
- El Templo de la Santa Veracruz
- El templo de la Tercera Orden
- La fachada barroca del Templo de Santa María de Guadalupe
- Plaza Cívica
- Los Portales

Toluca es además una ciudad noble por sus numerosos museos:

- Museo José María Velazco
- Museo Bellas Artes
- Museo de la Acuarela
- Museo Taller Luis Nishizawa
- Museo de la Estampa
- Museo Felipe Santiago Gutiérrez
- Museo Torres Bicentenario
- Museo de Ciencias Naturales
- Museo Universitario Leopoldo Flores
- Museo de Historia Universitaria José María Morelos
- Museo Observatorio Meteorológico Mariano Bárcena
- Museo Gabinetes de Física, Química y Medicina
- Museo de Historia Natural Dr. Manuel M. Villada
- Museo Modelo de Ciencias e Industria
- Museos de Culturas Populares, Arte Moderno y Antropología e Historia

El Cosmovitral Jardín Botánico

De estilo Nouveau, es un edificio particularmente emblemático. El espacio que por 42 años fungió como el mercado popular “16 de septiembre”, en el corazón de la capital mexiquense, hoy luce como uno de sus sitios turísticos más atractivos, el Cosmovitral Jardín Botánico de la ciudad de Toluca, este espacio de tres mil 500 metros cuadrados alberga una de las obras de arte más grandes del país, pues su interior está majestuosamente resguardado por 71 vitrales que hablan sobre la dualidad del hombre y el cosmos. Esta combinación de belleza natural y artística cautiva a los visitantes, quienes recorren los pasillos de los diversos ecosistemas representados.

Pero no siempre fue así. Esta construcción de estilo Art Nouveau, ordenada a inicios de 1909, comenzó siendo el centro de comercio de los toluqueños.

Llevaba por nombre “Mercado 16 de septiembre” (en homenaje al centenario de la Independencia), y fue el escenario del bullicio y el ajetreo propio de la comercialización popular, una combinación de olores y sonidos que excitaban el humor tanto de comensal como del transeúnte.

Por eso, adentrarse a este espacio es conocer el antagonismo inherente a su concepción. Hoy, esa oposición se refleja en sus vitrales, en donde se observan ilustraciones de búhos, representación de la noche y águilas, representaciones del día; imágenes para evocar el bien y el mal, el conocimiento y la ignorancia, la luz y la oscuridad.

Más de 60 artesanos que cortaron y colocaron 500 mil piezas de vidrio de 28 colores diferentes traídos de Europa y Asia, y armaron estas piezas de acuerdo a los planos desarrollados por Leopoldo Flores.

Nevado de Toluca

Ignacio Pichardo Pagaza, menciona en su libro ***“El Guardián del Valle. Hacia la sustentabilidad del Nevado de Toluca majestuoso volcán Xinantécatl”*** (cuyo vocablo significa “Hombre desnudo” en lengua náhuatl), llamado coloquialmente Nevado de Toluca, es ícono geográfico para los mexiquenses. Forma parte de la llamada Zona de Transición Mexicana, punto neártico único en el mundo.

El emblemático Xinantécatl o Nevado de Toluca, ha sido la principal fuente de agua de la Cuenca Hidrológica del Valle de Toluca, con imágenes, textos y testimonios, se exponen los valores naturales y sociales que resguarda esta área protegida. Alumbra con claridad que sus servicios ambientales son cruciales, como Fábrica de Agua para las regiones hidrológicas del Lerma-Santiago y del Balsas. Su extraordinaria superficie forestal es capaz de dotar de oxígeno y capturar dióxido de carbono en beneficio de la urbe de la capital mexiquense.

La Estrategia Mundial para la Conservación, publicada en 1980, expuso el concepto de lo que es la conservación. El Nevado de Toluca motiva a demostrar que el uso inteligente de los recursos naturales es la mejor alternativa para la conservación a largo plazo. Es igualmente un ejemplo de las virtuosas sinergias de un esquema de corresponsabilidad entre los gobiernos, la academia, el sector civil y los pobladores.

El Nevado de Toluca forma parte del eje neovolcánico a una altura de 3,000 a 4,560 m.s.n.m.; es la cuarta montaña más alta del país. Desde hace mucho tiempo cesó la actividad volcánica, pero pudiera ser factible que hace unos siglos haya tenido erupciones menores antes de la llegada de los españoles, actualmente se sabe que un enorme tapón sella su cráter eruptivo.

Se asciende por sus laderas en un camino de terracería a los dos semicráteres, ocupados por dos lagunas, una denominada de “El Sol” y la otra de “La Luna”, éstas en la antigüedad fueron motivo de cultos religiosos por los pueblos indígenas prehispánicos, estos pueblos devotos de las divinidades del agua, adoraron con sacrificios y cultos a las lagunas, depositando en ellas ofrendas de copa en vasijas de cerámica de las cuales se han hallado en diferentes formas sus vestigios y numerosos ejemplares antiguos de 1,000 a 1,800 años.

La laguna de “El Sol” es más grande con una dimensión de 400 m. de longitud por 200 m. de ancho y una profundidad de 12 m., se encuentra a una altura de 4,209 m.s.n.m también se denomina “El Lago de El Sol”. La laguna de “La Luna” también denominada “Lago de la Luna” es menor, con 200 m de largo por 75 m de ancho alcanzando una altura de 4,216 m.s.n.m. El borde del cráter es elíptico, presenta picos o cumbres muy elevados como el Pico del Águila, al norte, con una altura de 4,578 m.s.n.m., y el del Fraile al sur de 4,660 m.s.n.m. Es de señalarse que el Nevado de Toluca ocupa 54,000 hectáreas de las cuales 10,000 corresponden al Municipio de Toluca y el cráter se encuentra dentro de estas, ocupando 1900 hectáreas.

HIDROLOGIA

La cuenca es un área de la superficie terrestre drenada por un único sistema fluvial. Sus límites están formados por las divisorias de aguas que la separan de zonas adyacentes pertenecientes a otras cuencas fluviales. El tamaño y forma de una cuenca viene determinado generalmente por las condiciones geológicas del terreno. El patrón y densidad de las corrientes y ríos que drenan este territorio no sólo dependen de su estructura geológica, sino también del relieve de la superficie terrestre, el clima, el tipo de suelo, la vegetación y, cada vez en mayor medida, de las repercusiones de la acción humana en el medio ambiente de la cuenca.

Las cuencas pueden considerarse como sistemas abiertos en los que es posible estudiar los procesos hidrológicos; se llama sistema abierto al conjunto de elementos y alteraciones interrelacionadas que intercambian energía y materia con las zonas circundantes. La medición y análisis cuantitativo de sus características hidrográficas se denomina morfometría de la cuenca. Por este motivo, la cuenca representa la unidad fundamental empleada en hidrología, la ciencia que se ocupa del estudio de las diferentes aguas en el medio ambiente natural. Constituye uno de los rasgos principales del paisaje, cuyo proceso de formación en la mayoría de los continentes está determinado por la erosión fluvial y el transporte y deposición de sedimentos. Ésta es la razón por la que las cuencas también son la unidad básica de estudio de la geografía física.

El estudio de las cuencas permite también mejorar la evaluación de los riesgos de inundación y la gestión de los recursos hídricos gracias a que es posible medir la entrada, acumulación y salida de sus aguas y planificar y gestionar su aprovechamiento analíticamente. Asimismo, se ha comprobado que las investigaciones a pequeña escala no son eficaces: si resuelven un problema concreto, suelen generar otros que afectan a un sector diferente del sistema hidrográfico. Por lo tanto, se considera que la administración integrada de las cuencas es el mejor método para el desarrollo de los recursos hidrológicos y la regulación de los ríos, es importante estudiar las diferentes cuencas que existen en el Municipio ya que están interrelacionadas entre sí.

Formación de las cuencas de drenaje

Existen cuencas de muy distinta extensión: desde las oceánicas, que representan las mayores cuencas del planeta, hasta las de áreas reducidas recorridas por pequeñas corrientes. Algunas se han formado a través de procesos geológicos que provocan dilataciones, hundimientos, fracturas o plegamientos de la corteza terrestre, o bien son consecuencia de la actividad volcánica. Otras son el resultado de la erosión de la superficie terrestre causada por el viento, el agua o el hielo. La estructura de las rocas subyacentes influye en el impacto de la erosión sobre el terreno, que da lugar a la existencia de zonas bajas que se forman sobre rocas erosionables y zonas altas con rocas resistentes a la erosión.

Dado que las rocas que aparecen en la parte ascendente de un anticlinal (pliegue arqueado de la corteza terrestre causado por la compresión ejercida sobre los estratos) son más débiles que aquellas comprimidas en la parte descendente de un sinclinal (pliegue en forma de cubeta, donde los comprimidos estratos de la corteza terrestre buzan hacia un eje central interior, al contrario que en un anticlinal), la erosión suele provocar la inversión del relieve: las áreas elevadas pasan a ser cuencas y las zonas anteriormente deprimidas forman líneas divisorias de aguas. En el Municipio de Toluca las cuencas están formadas por la topografía del lugar, principalmente por el Volcán Nevado de Toluca.

Cuando las rocas subyacentes de una cuenca son permeables, las aguas que atraviesan el suelo, o aguas subterráneas, pueden filtrarse de una cuenca a otra. Por esta razón, los límites de una cuenca de aguas subterráneas no siempre coinciden con las líneas divisorias de aguas de la cuenca de drenaje de la superficie. Según la Comisión Nacional del Agua se sabe que el manto freático del Valle de Toluca se alimenta de las lluvias que caen en la Sierra de las Cruces al oeste del Municipio de Toluca.

Cuencas hidrográficas

Las cuencas reciben agua en forma de precipitaciones como parte del ciclo del agua (ciclo hidrológico). Algunas precipitaciones regresan a la atmósfera una vez que han sido captadas por la vegetación y se han evaporado en la superficie de las hojas y ramas. La mayor parte se pierde por la evaporación que tiene lugar en el suelo y por la transpiración de las plantas. En los climas áridos y semiáridos es habitual que todas las precipitaciones se consuman de esta forma; la escorrentía sólo ocurre en ocasiones, después de fuertes tormentas. La escorrentía depende, además de la tasa de evaporación, de la pendiente del terreno, de la naturaleza de las rocas y de la presencia o ausencia de manto vegetal. Cuando las precipitaciones superan a la pérdida debida a la evaporación y transpiración, el excedente de agua sigue su curso en el sistema de drenaje y corre sobre la superficie del terreno. Sin embargo, su avance no es uniforme; es posible que las aguas se acumulen en lagos, suelos o como parte de las aguas subterráneas durante largos periodos antes de fluir finalmente como escor rentía hasta alcanzar el canal de la cuenca.

Las aguas que se infiltran y alcanzan la zona de aguas subterráneas permanentemente saturada (agua freática), por debajo del nivel freático, actúan como caudal basal de los ríos de la cuenca; las aguas de la zona parcialmente saturada (agua vadosa) fluyen, por acción de la gravedad, por el

suelo y por las áreas situadas por encima del nivel freático.

Las aguas que no logran filtrarse en el suelo discurren por la superficie. La proporción de escorrentía que sigue estos diferentes caminos depende de diversos aspectos, algunos de los cuales son propiedades permanentes de la cuenca (su geología, estructura y relieve), mientras que otros factores pueden variar con el tiempo o como consecuencia de las actividades del hombre (clima, suelos, vegetación), y en función de la meteorología reciente de la cuenca. El drenaje del subsuelo, facilitado por el agua vadosa y por las aguas subterráneas, se produce más lentamente que el drenaje ocasionado por las aguas superficiales, un aspecto significativo a la hora de considerar el caudal basal del sistema fluvial junto con los aportes de las precipitaciones.

Las condiciones antecedentes son de gran importancia a la hora de determinar la cantidad de escorrentía superficial. Cuando el suelo está saturado, el agua de lluvia no puede infiltrarse. El agua fluye sobre la superficie y desagua rápidamente en la red de canales. Después de una serie de tormentas consecutivas o de un periodo de precipitaciones prolongado, el área del suelo saturado se expande, con lo que se incrementa el caudal superficial. Esta situación ocasiona el vertido rápido de un gran volumen de agua en el sistema de canales, cuya capacidad puede quedar rebasada y provocar así una inundación.

Patrones de drenaje

Cuando la escorrentía se concentra, la superficie terrestre se erosiona creando un canal. Los canales de drenaje forman una red que recoge las aguas de toda la cuenca y las vierte en un único río que se halla en la desembocadura de la cuenca. El clima y el relieve del suelo influyen en el patrón de la red, pero la estructura geológica subyacente suele ser el factor más relevante. Los patrones hidrográficos están tan íntimamente relacionados con la geología que son muy utilizados en geofísica para identificar fallas e interpretar estructuras. La clasificación de los principales patrones incluye las siguientes redes: dendríticas (en forma de árbol), enrejadas, paralelas, rectangulares, radiales y anuales.

Hidrografía de Toluca

Toluca, se localiza dentro del sistema hidrológico Lerma-Chapala-Santiago, uno de los más importantes del país, dentro del cual convergen tres cuencas que son:

- Cuenca del Río Cutzamala
- Cuenca del Río Grande Amacuzac
- Cuenca del Río Lerma- Toluca

De las cuales la Cuenca con mayor presencia sobre el municipio es la del Río Lerma la cual abarca una superficie de 5,395.45 km2, lo que equivale al 24% del total estatal, encontrando en la parte sur de esta, el parte aguas entre las regiones hidrológicas RH12 y RH18 que involucra a las cuencas del Río Cutzamala y del Río Grande de Amacuzac, que comprende a los municipios de Zinacantepec, Toluca, Tenango del Valle, Tianguistenco y Xalatlaco. Durante la trayectoria de las corrientes principales de agua sobre el territorio, son recargadas por pequeños afluentes que escurren de manera independiente denominadas subcuencas encontrando las siguientes:

- Subcuenca del Río Verdiguel (clave RH12Ak) con un área de 70.85 km2 y un perímetro de 53.71 km, localizada al sur del municipio.
- Subcuenca del Río Tejalpa (clave RH12Aj) con una total área de 217.33 km2 y un perímetro de 79.62 km, localizada al sur-oeste del municipio.
- Subcuenca del Río Almoloya-Otzolotepec (clave RH12Aa) con un área total de 1536.55 km2 y un perímetro de 179.43 km localizada al este del municipio.
- Subcuenca del Río Otzolotepec-Atlacomulco (RH12Ab) con un área de 1135.15 km2 y un perímetro de 263.46 km localizada al norte del municipio.
- Subcuenca del Río Gavia (RH12Ai) con un área de 579.87 km2 y un perímetro de 119.92 km localizada al noroeste del municipio.

Todas ellas de gran importancia para su estudio y manejo en la planificación de sistemas de potabilización, ubicación de asentamientos humanos, almacenamiento y distribución de agua para riego y prevención de desastres por inundaciones.

La mayor parte de la hidrografía proviene de los escurrimientos de la Sierra de las Cruces y del Nevado de Toluca formando ríos y gran cantidad de arroyos entre los que destacan los ríos:

Tejalpa, Mayorazgo, San Agustín y el Lerma; y los arroyos la Gorita, Bernal, Buena Vista, Cacalapa, el Rosario, Huayatlaco, la Guajolota, la Luna, la Pila, las Cruces, San Pedro y Xati. El Río Lerma, aunque poco caudaloso, tiene un lecho extenso que involucra tanto a 32 municipios del Estado de México, como a los estados de Querétaro, Michoacán y Guanajuato, desembocando finalmente en el lago de Chapala, en Jalisco. Respecto al almacenamiento que se presenta en la zona, hay dos obras hidráulicas que sobresalen por su capacidad: la presa de Ignacio Ramírez y José Antonio Álzate.

ECOSISTEMAS

Flora

En el territorio de la ZMVT se identifican 5 tipos de vegetación que son: bosques de clima templado subhúmedo, semifrío subhúmedo y frío, matorral, pastizal y vegetación acuática. La mayor concentración y diversidad de bosques de clima templado y frío, se encuentra en los principales sistemas montañosos que corresponden a la Sierras de las Cruces, Nevada y Nevado de Toluca)

La vegetación predominante se localiza en las partes altas de los municipios de; Xonacatlán, Lerma, Ocoyoacac, Toluca y Zinacantepec donde se observan bosques de pino, encino, oyamel y juníperos solos o bien asociados. También se ubican en las ANP (áreas naturales protegidas) que se dedican principalmente a la conservación de la biodiversidad y del paisaje.

Pastizal de alta montaña, se presenta en altitudes mayores a los 3,600 m.s.n.m. en los Municipios de Toluca y Zinacantepec. Matorral se identifica en las partes montañosas de los municipios de Xonacatlán, Lerma, Ocoyoacac, Toluca y Zinacantepec.

Fauna

En las zonas montañosas del territorio de la ZMVT, se identifican una gran diversidad de fauna silvestre entre las que se encuentran el Teporingo (en peligro de extinción) y localizado en las zonas menos perturbadas. Asimismo la Tuza, el Conejo silvestre, Tlacuache, Ardilla negra, zorrillo, Armadillo de bandas, Cuervo, Águila solitaria y Águila real, Rata y Ratón, Tecolote, Tecolotillo, Lechuza, Gato montes, Mapache, Cacomiztles, Coyote, Tejón, Comadreja, Halcón peregrino, Jilguero, Colibrí, Paloma blanca, Golondrina, Gorrión, Zopilote, Calandria, Ardilla gris, rana verde, salamandra, lagartijas, camaleón, escorpión y la Víbora de cascabel, entre otros.

En las zonas lacustres se identificaron especies como, Gallinita de agua, Patos, Corvejones, Garza, Culebra de agua, Pulga de agua y el Ajolote (en peligro de extinción), y algunos ejemplares de Halcón y Águila real, entre otros.

Adicionalmente existen diversas especies de fauna domestica entre los que destacan; gallinas, gallos, guajolotes, conejos, caballos, burros, mulas, vacas, bueyes, borregos, cerdos y ranas.

AGENDA 2030

La Agenda 2030 para el Desarrollo Sostenible, que incluye 17 Objetivos y 169 metas, presenta una visión ambiciosa del desarrollo sostenible e integra sus dimensiones económicas, social y ambiental. Esta nueva Agenda es la expresión de los deseos, aspiraciones y prioridades de la comunidad internacional para los próximos 15 años. La Agenda 2030 es una agenda transformadora, que pone a la igualdad y dignidad de las personas en el centro y llama a cambiar nuestro estilo de desarrollo, respetando el medio ambiente.

Por lo que esta Coordinación alinea el Atlas de Riesgos Municipal de Toluca conforme a los siguientes objetivos, lo anterior con el propósito de hacer de **Toluca una Ciudad con asentamientos humanos que sean inclusivos, seguros, resilientes y sostenibles.**









SECCIÓN II
MAPAS GENERALES

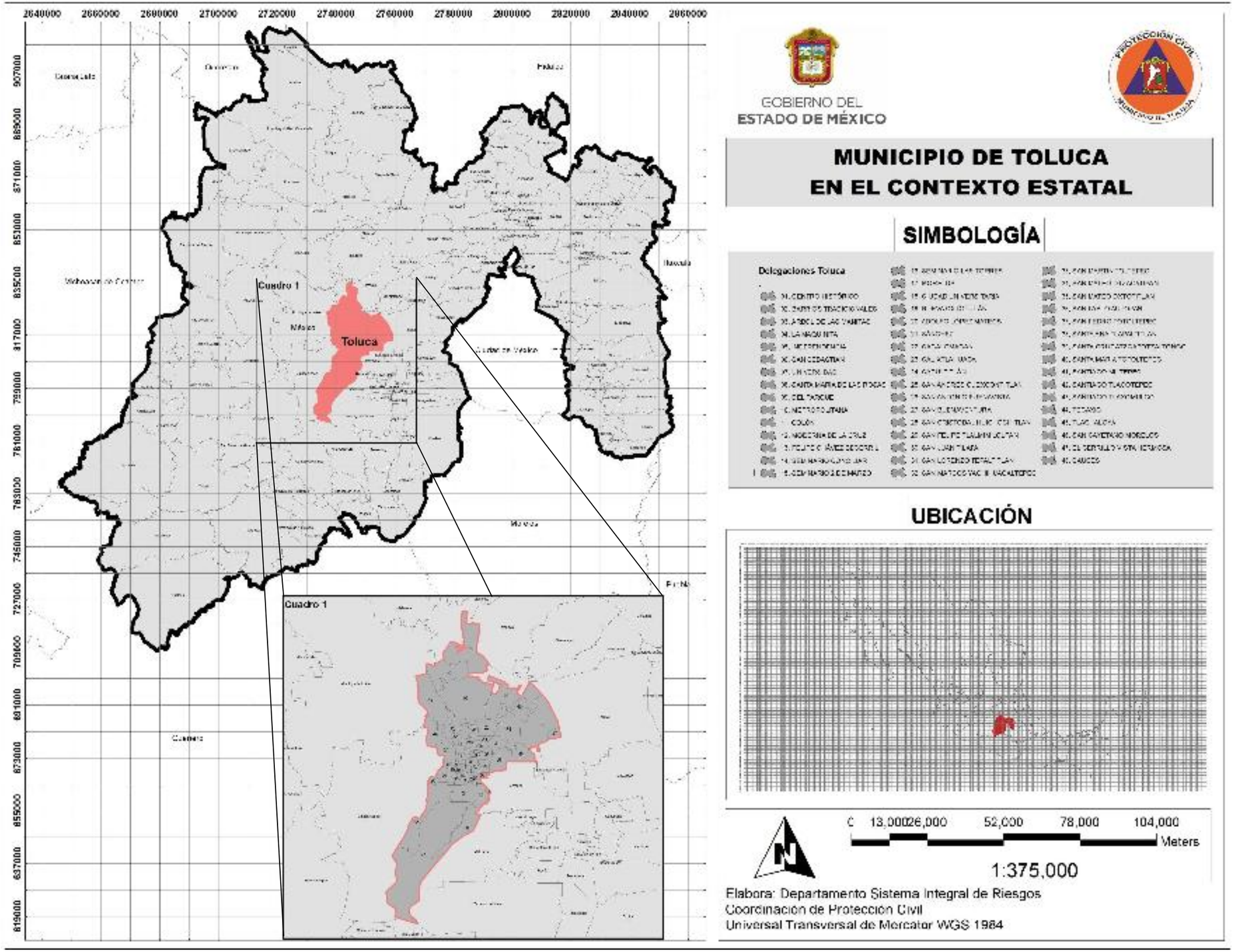
2640000
2660000
2680000
2700000
2720000
2740000
2760000
2780000
2800000
2820000
2840000
2860000
907000
889000
871000
853000
835000
817000
799000
781000
763000
745000
727000
709000
691000
673000
655000
637000
619000
Cuadro 1
Toluca
Cuadro 1
GOBIERNO DEL
ESTADO DE MÉXICO
PROTECCIÓN CIVIL
MUNICIPIO DE TOLUCA
MUNICIPIO DE TOLUCA
EN EL CONTEXTO ESTATAL
SIMBOLOGÍA
Delegaciones Toluca
UBICACIÓN
0
13,000
26,000
52,000
78,000
104,000
Meters
1:375,000
Elabora: Departamento Sistema Integral de Riesgos
Coordinación de Protección Civil
Universal Transversal de Mercator WGS 1984

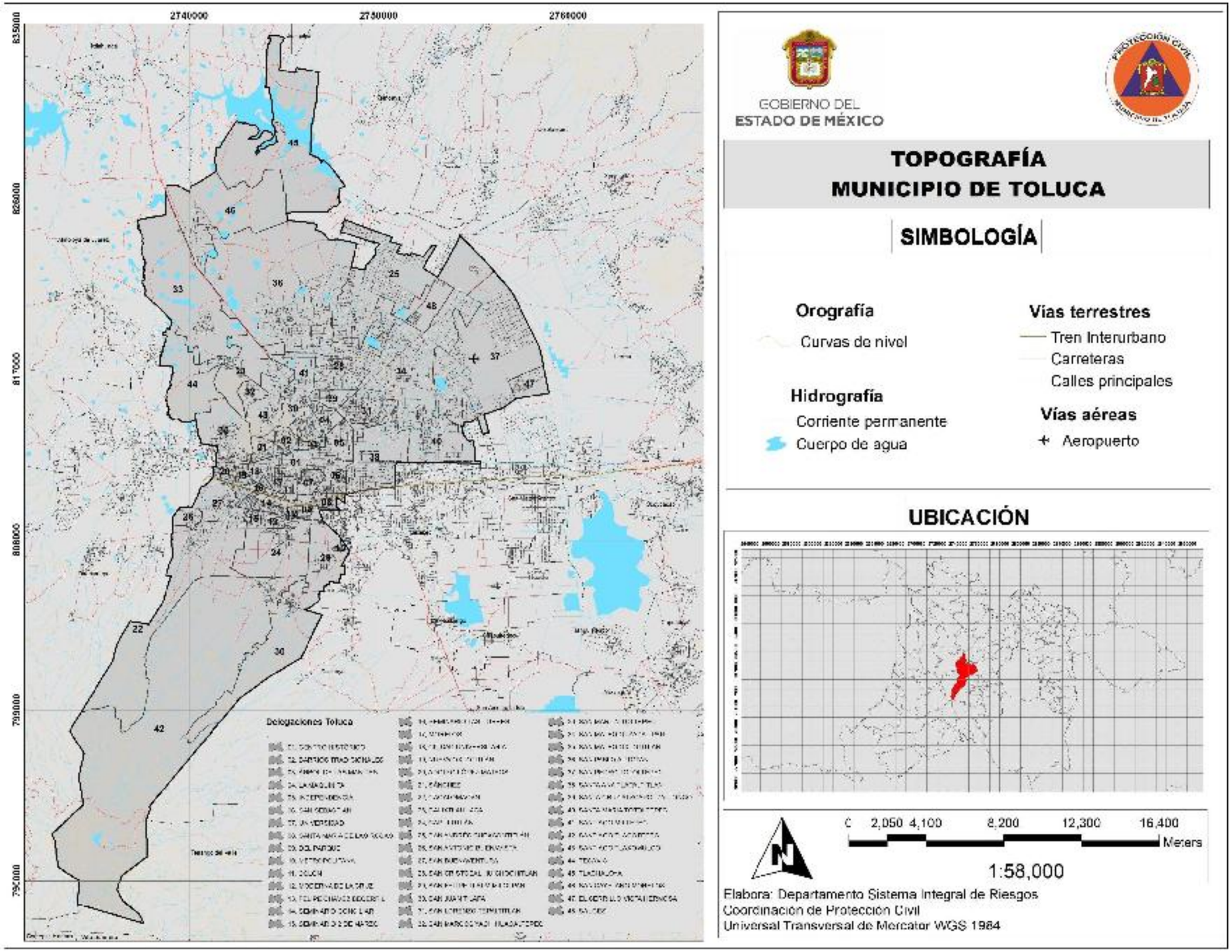
2740000
2750000
2760000
835000
826000
817000
808000
799000
792000
Delegaciones Toluca
GOBIERNO DEL
ESTADO DE MÉXICO
TOPOGRAFÍA
MUNICIPIO DE TOLUCA
SIMBOLOGÍA
Orografía
Curvas de nivel
Hidrografía
Corriente permanente
Cuerpo de agua
Vías terrestres
Tren Interurbano
Carreteras
Calles principales
Vías aéreas
Aeropuerto
UBICACIÓN
0 2,050 4,100 8,200 12,300 16,400
Meters
1:58,000
Elabora: Departamento Sistema Integral de Riesgos
Coordinación de Protección Civil
Universal Transversal de Mercator WGS 1984

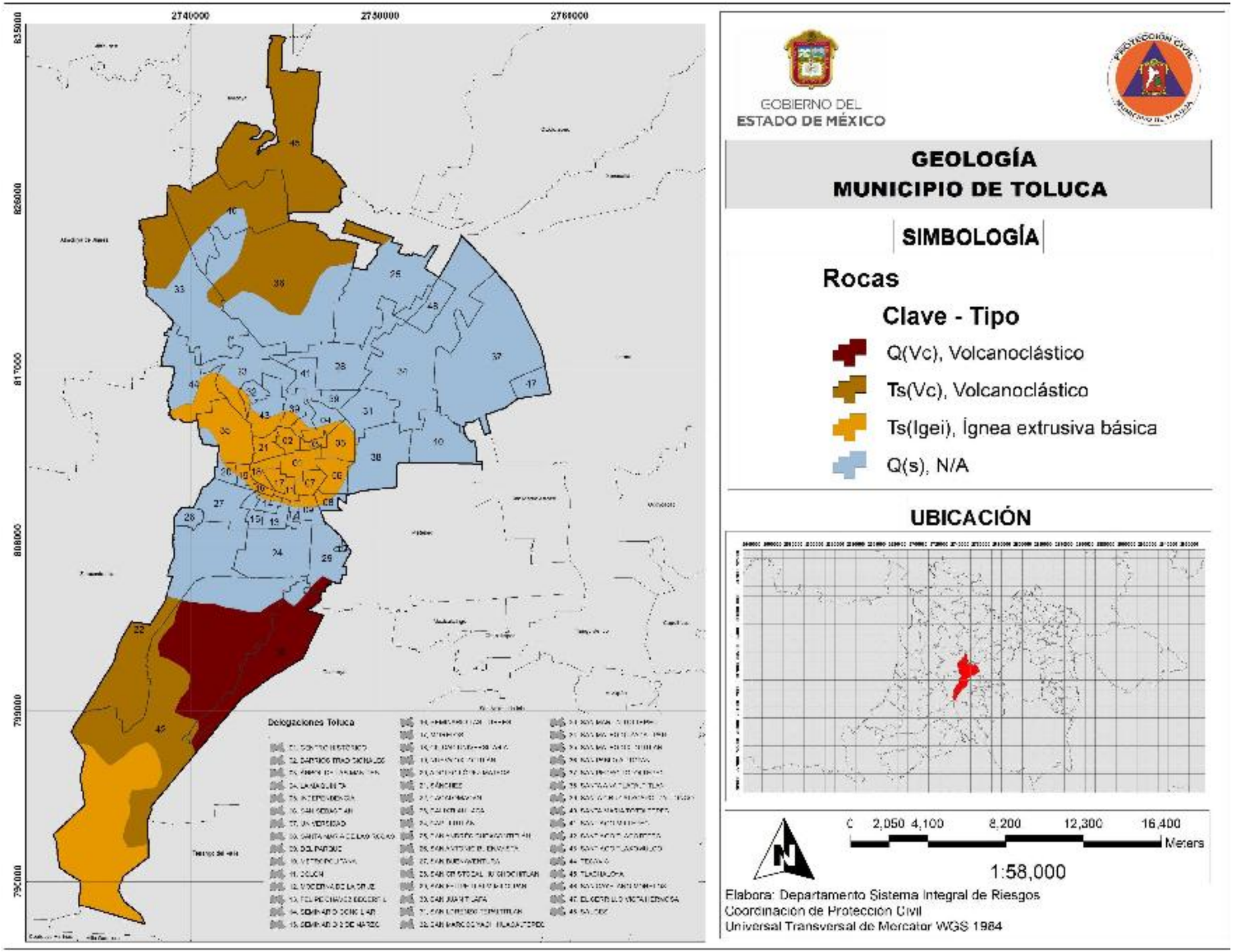
2740000
2750000
2760000
835000
826000
817000
808000
799000
790000
Delegaciones Toluca
GOBIERNO DEL
ESTADO DE MÉXICO
GEOLOGÍA
MUNICIPIO DE TOLUCA
SIMBOLOGÍA
Rocas
Clave - Tipo
Q(Vc), Volcanoclástico
Ts(Vc), Volcanoclástico
Ts(Igei), Ígnea extrusiva básica
Q(s), N/A
UBICACIÓN
0 2,050 4,100 8,200 12,300 16,400
Meters
1:58,000
Elabora: Departamento Sistema Integral de Riesgos
Coordinación de Protección Civil
Universal Transversal de Mercator WGS 1984

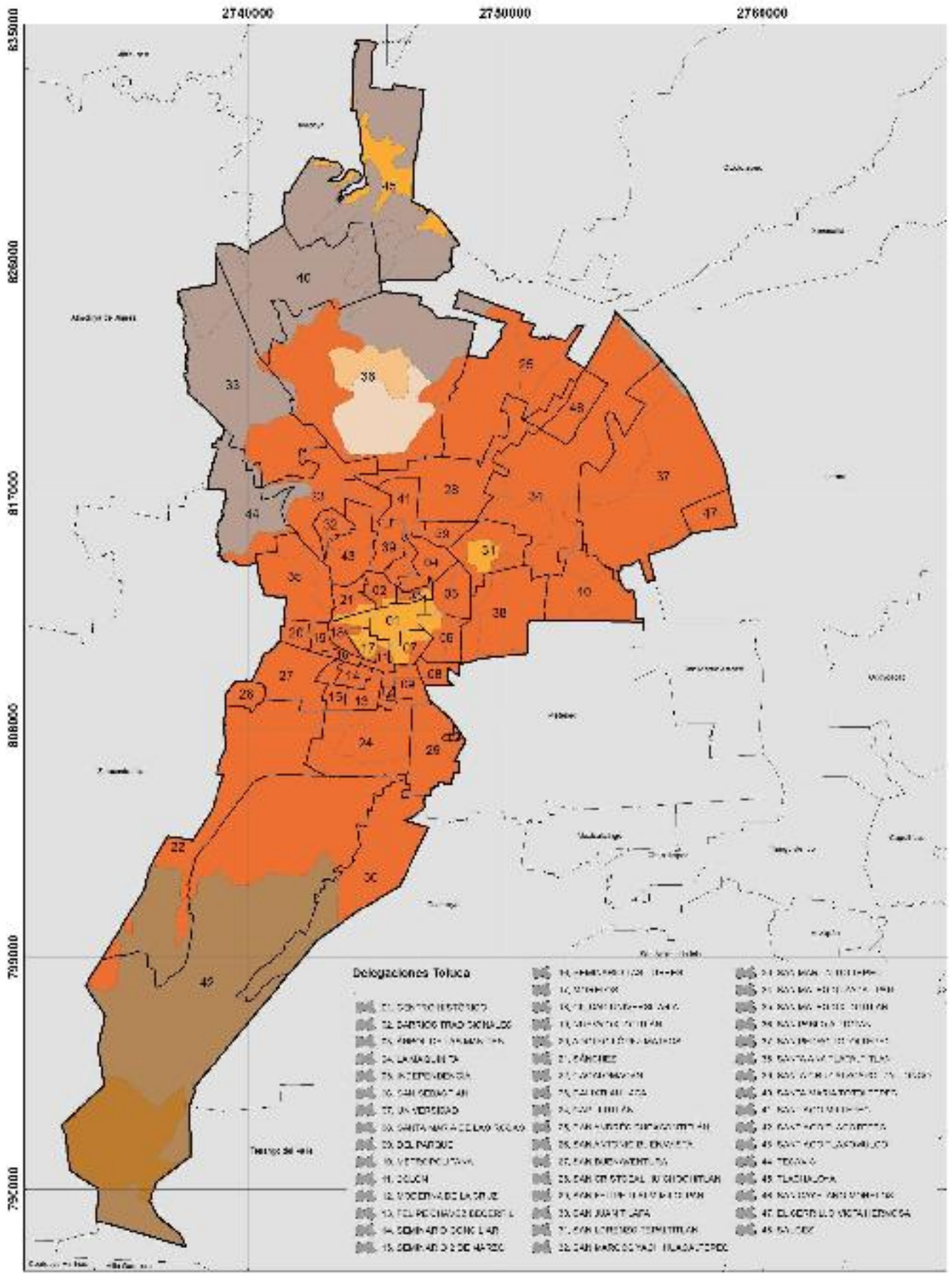

GOBIERNO DEL
ESTADO DE MÉXICO

PROTECCIÓN CIVIL
MUNICIPIO DE TOLUCA

EDAFOLOGÍA
MUNICIPIO DE TOLUCA

SIMBOLOGÍA

Tipos de Suelo

- ANDOSOL HUMICO
- FEOZEM HAPLICO
- MANCHA URBANA
- PLANOSOL EUTRICO
- REGOSOL EUTRICO
- VERTISOL CROMICO
- VERTISOL PELICO

UBICACIÓN

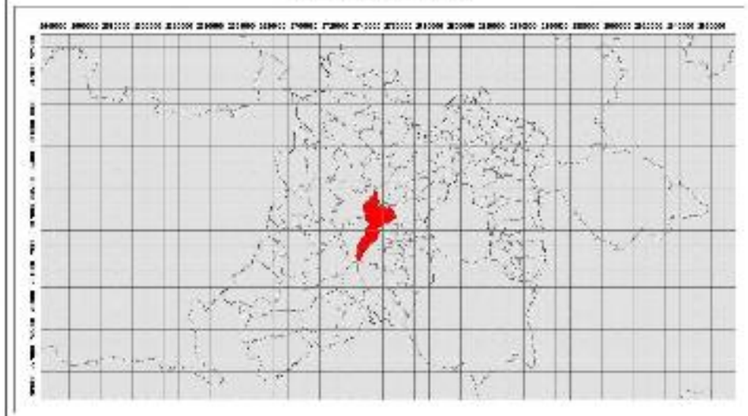

0 2,050 4,100 8,200 12,300 16,400
Meters

1:58,000

Elabora: Departamento Sistema Integral de Riesgos
Coordinación de Protección Civil
Universal Transversal de Mercator WGS 1984

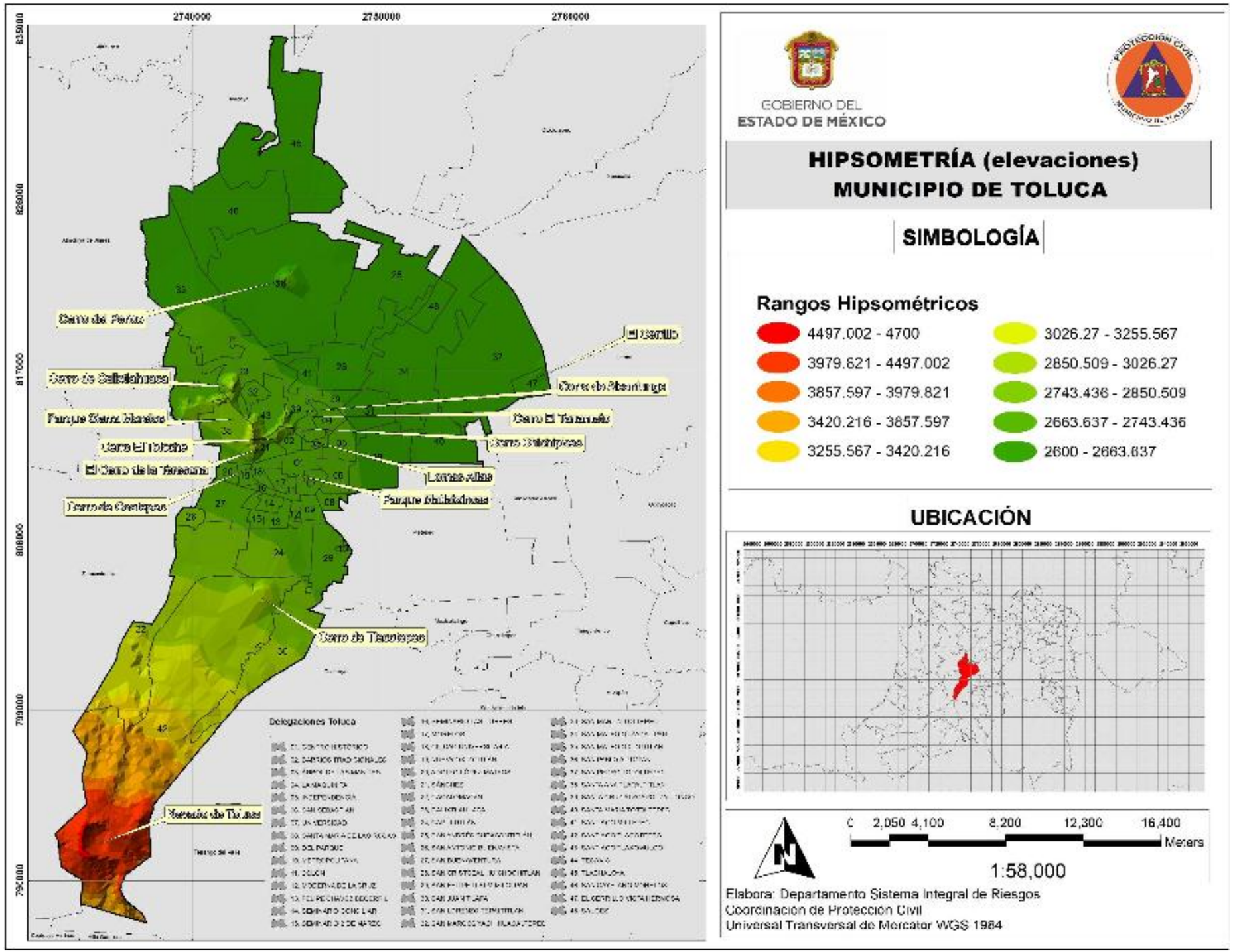
GOBIERNO DEL
ESTADO DE MÉXICO
HIPSOMETRÍA (elevaciones)
MUNICIPIO DE TOLUCA
SIMBOLOGÍA
Rangos Hipsométricos
4497.002 - 4700
3979.821 - 4497.002
3857.597 - 3979.821
3420.216 - 3857.597
3255.567 - 3420.216
3026.27 - 3255.567
2850.509 - 3026.27
2743.436 - 2850.509
2663.637 - 2743.436
2600 - 2663.637
UBICACIÓN
0 2,050 4,100 8,200 12,300 16,400
Meters
1:58,000
Elabora: Departamento Sistema Integral de Riesgos
Coordinación de Protección Civil
Universal Transversal de Mercator WGS 1984
Delegaciones Toluca

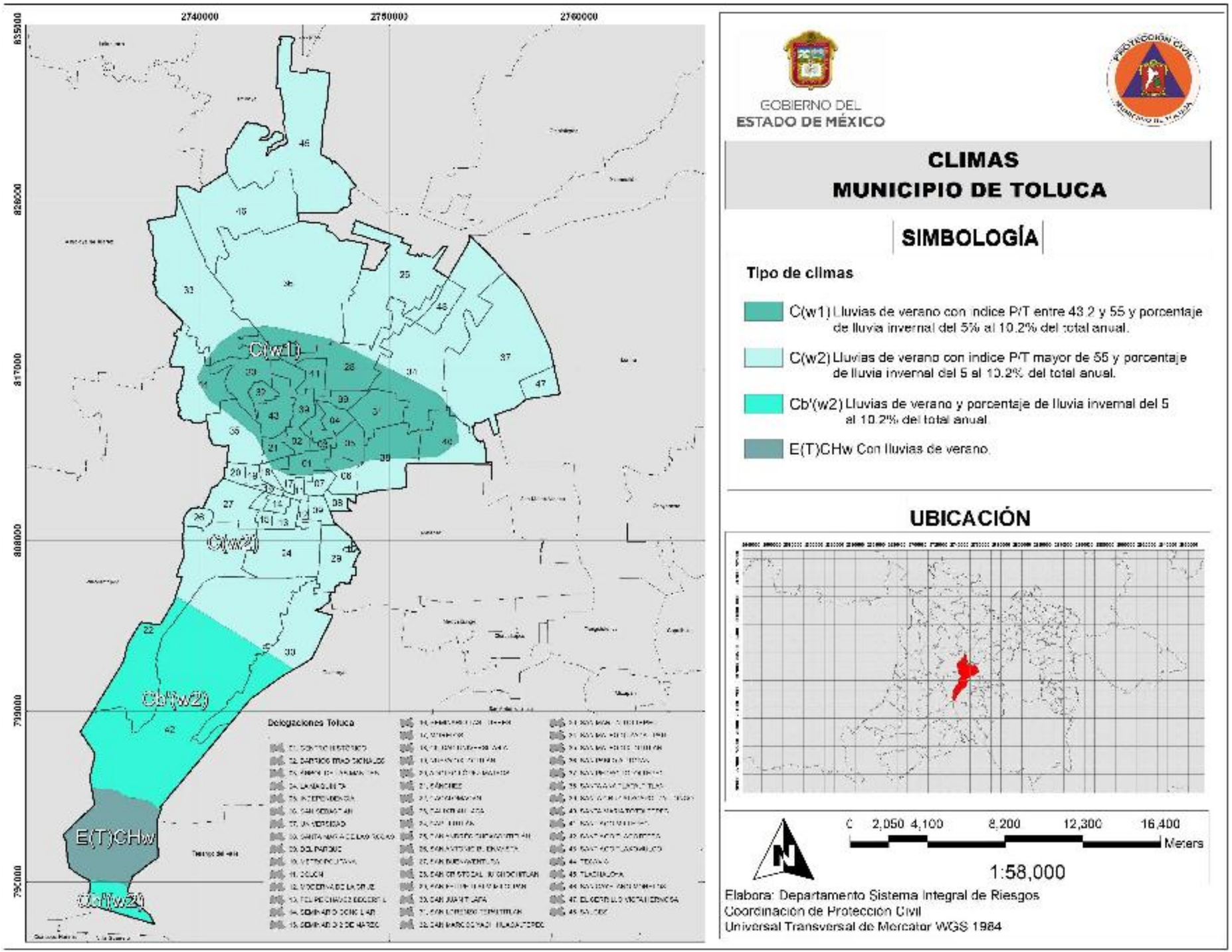
2740000
2750000
2760000
835000
826000
817000
808000
799000
792000
C(w1)
C(w2)
Cb'(w2)
E(T)CHw
Delegaciones Toluca
GOBIERNO DEL
ESTADO DE MÉXICO
CLIMAS
MUNICIPIO DE TOLUCA
SIMBOLOGÍA
Tipo de climas
C(w1) Lluvias de verano con índice P/T entre 43.2 y 55 y porcentaje de lluvia invernal del 5% al 10.2% del total anual.
C(w2) Lluvias de verano con índice P/T mayor de 55 y porcentaje de lluvia invernal del 5 al 10.2% del total anual.
Cb'(w2) Lluvias de verano y porcentaje de lluvia invernal del 5 al 10.2% del total anual.
E(T)CHw Con lluvias de verano.
UBICACIÓN
0 2,050 4,100 8,200 12,300 16,400
Meters
1:58,000
Elabora: Departamento Sistema Integral de Riesgos
Coordinación de Protección Civil
Universal Transversal de Mercator WGS 1984

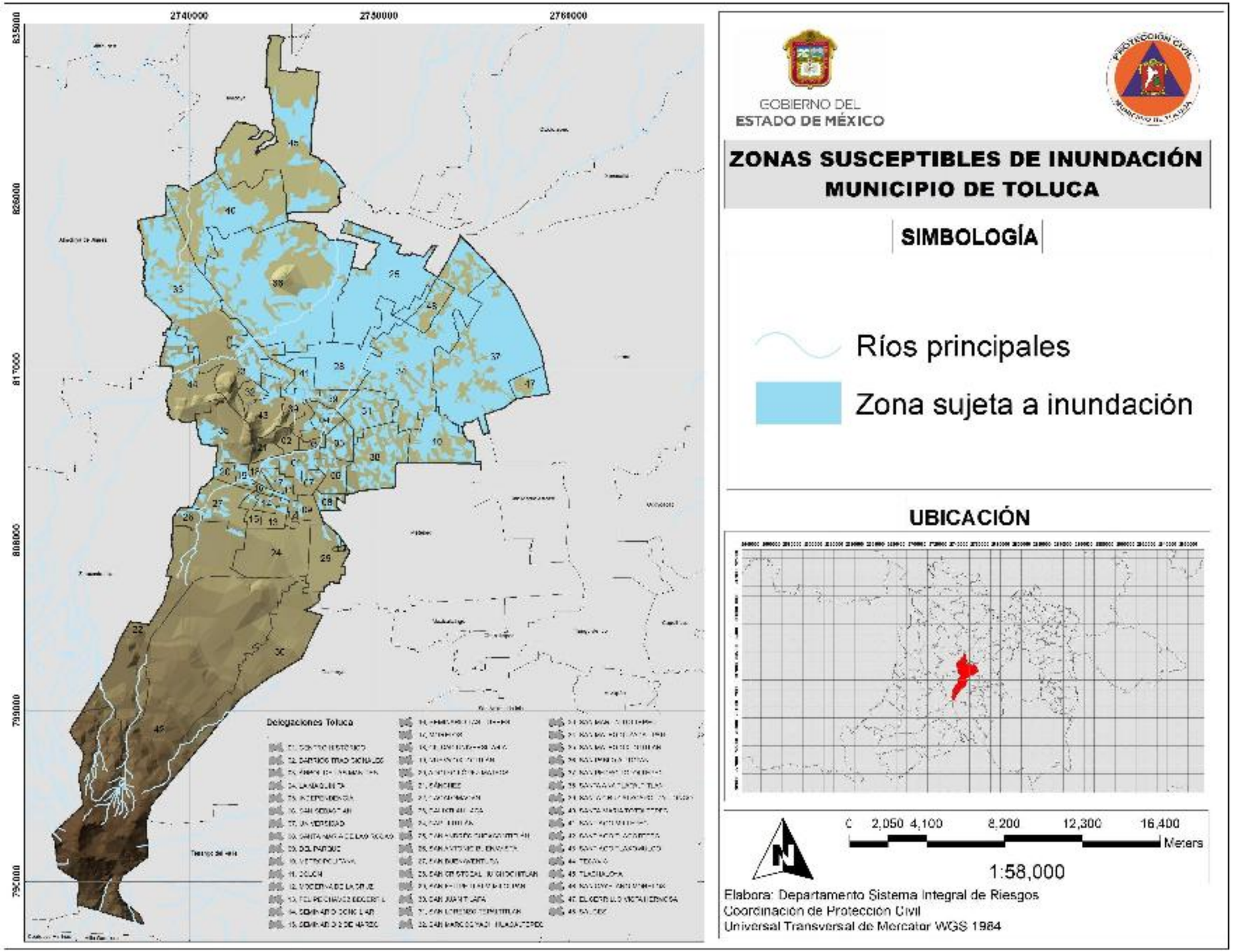
2740000
2750000
2760000
835000
826000
817000
808000
799000
790000
Delegaciones Toluca
GOBIERNO DEL
ESTADO DE MÉXICO
ZONAS SUSCEPTIBLES DE INUNDACIÓN
MUNICIPIO DE TOLUCA
SIMBOLOGÍA
Ríos principales
Zona sujeta a inundación
UBICACIÓN
0 2,050 4,100 8,200 12,300 16,400
Meters
1:58,000
Elabora: Departamento Sistema Integral de Riesgos
Coordinación de Protección Civil
Universal Transversal de Mercator WGS 1984

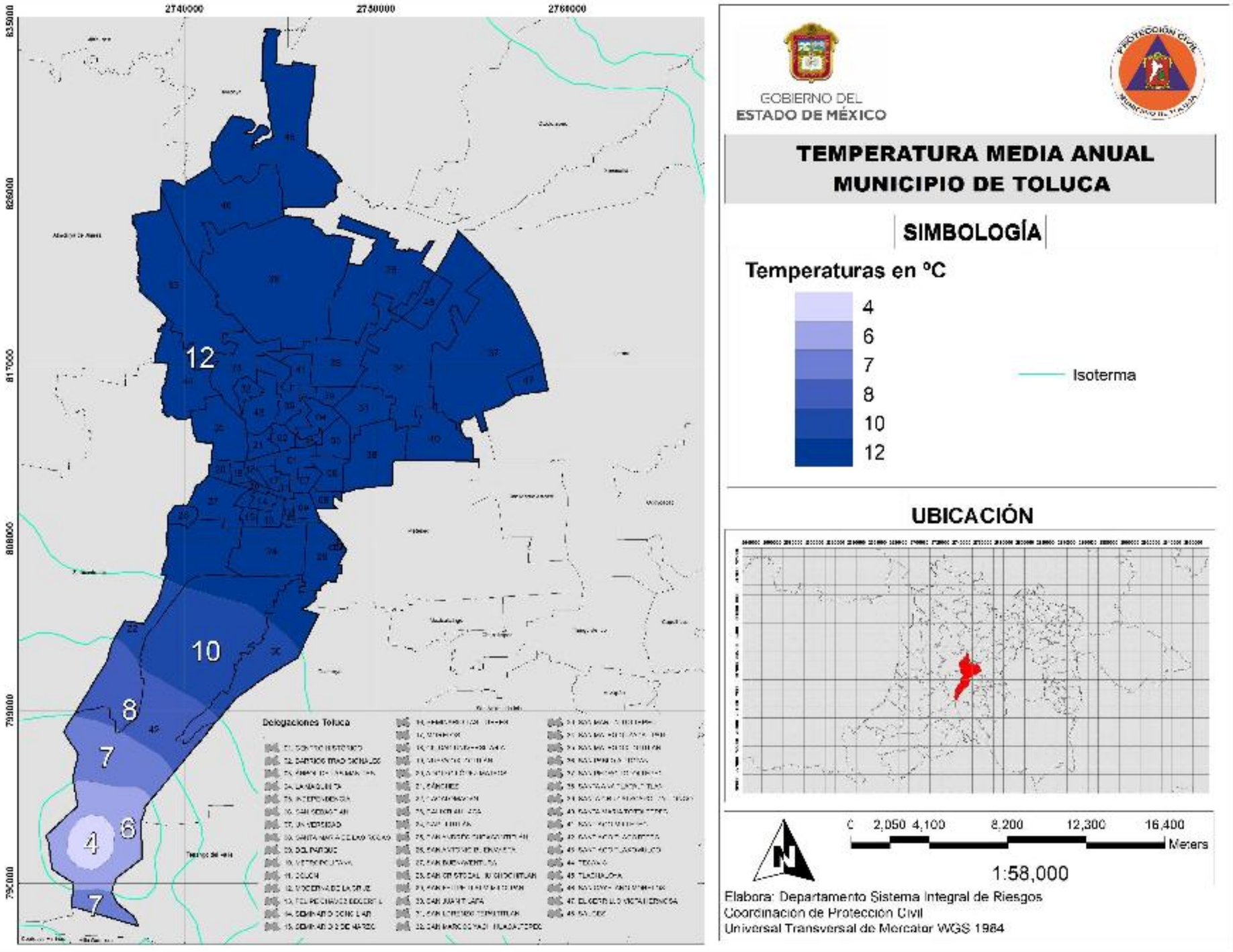
2740000
2750000
2760000
835000
826000
817000
808000
799000
792000
12
10
8
7
6
4
7
Delegaciones Toluca
GOBIERNO DEL
ESTADO DE MÉXICO
TEMPERATURA MEDIA ANUAL
MUNICIPIO DE TOLUCA
SIMBOLOGÍA
Temperaturas en °C
4
6
7
8
10
12
Isoterma
UBICACIÓN
0 2,050 4,100 8,200 12,300 16,400
Meters
1:58,000
Elabora: Departamento Sistema Integral de Riesgos
Coordinación de Protección Civil
Universal Transversal de Mercator WGS 1984

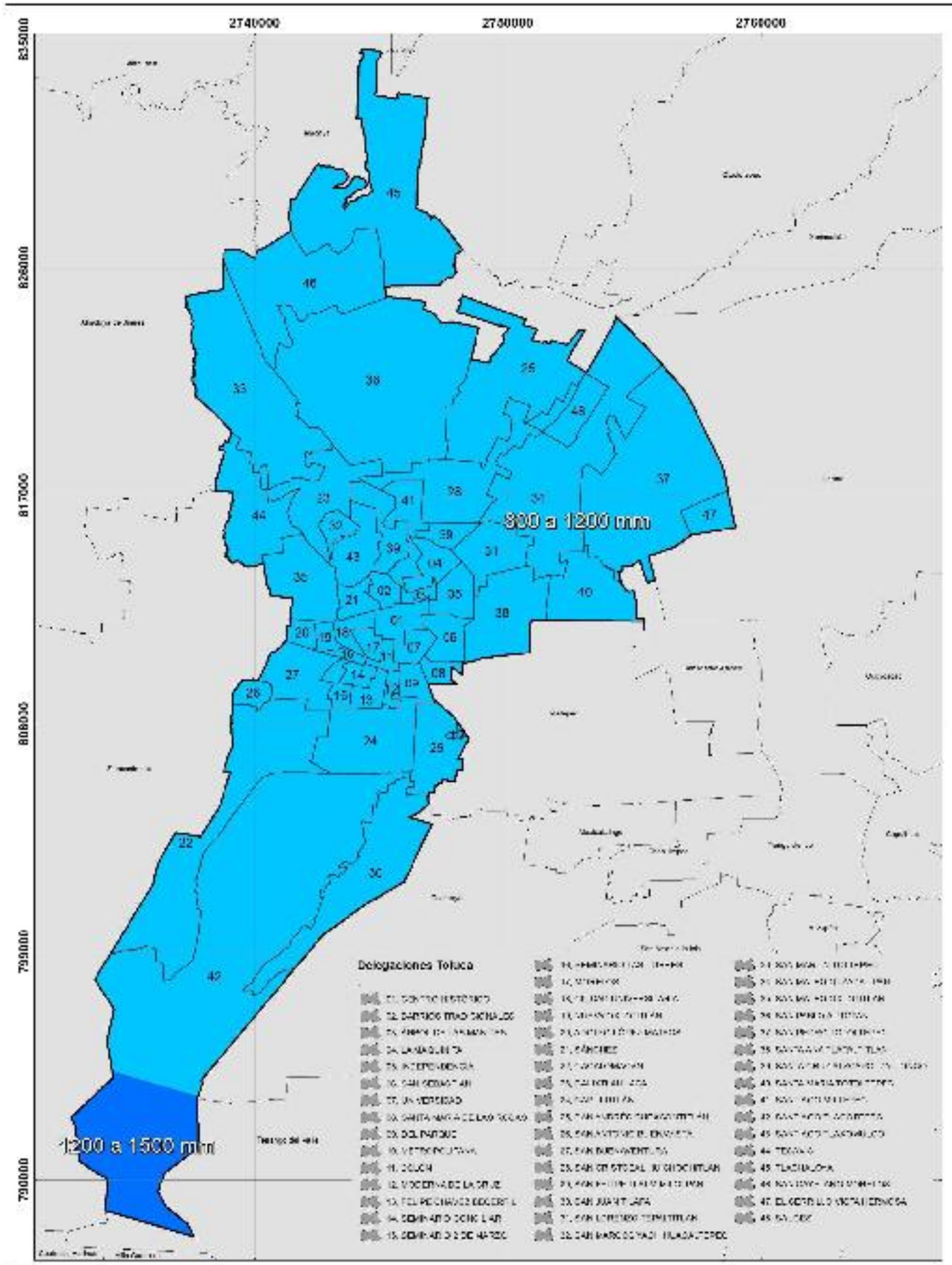

GOBIERNO DEL
ESTADO DE MÉXICO

PRECIPITACIÓN MEDIA ANUAL
MUNICIPIO DE TOLUCA

SIMBOLOGÍA

Precipitación

Rangos

- 1200 a 1500 mm
- 800 a 1200 mm

UBICACIÓN

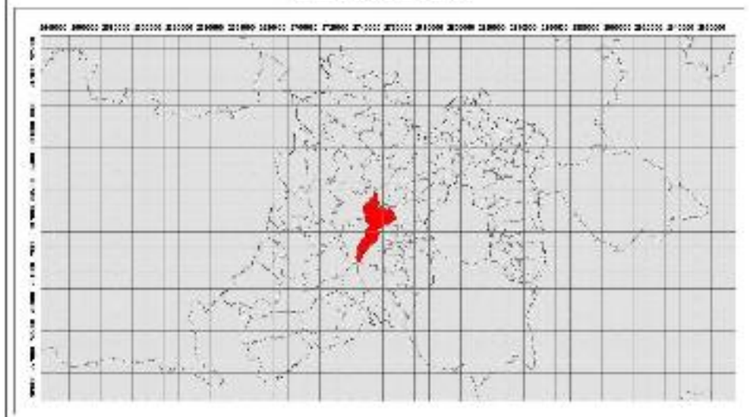

0 2,050 4,100 8,200 12,300 16,400
Meters

1:58,000

Elabora: Departamento Sistema Integral de Riesgos
Coordinación de Protección Civil
Universal Transversal de Mercator WGS 1984

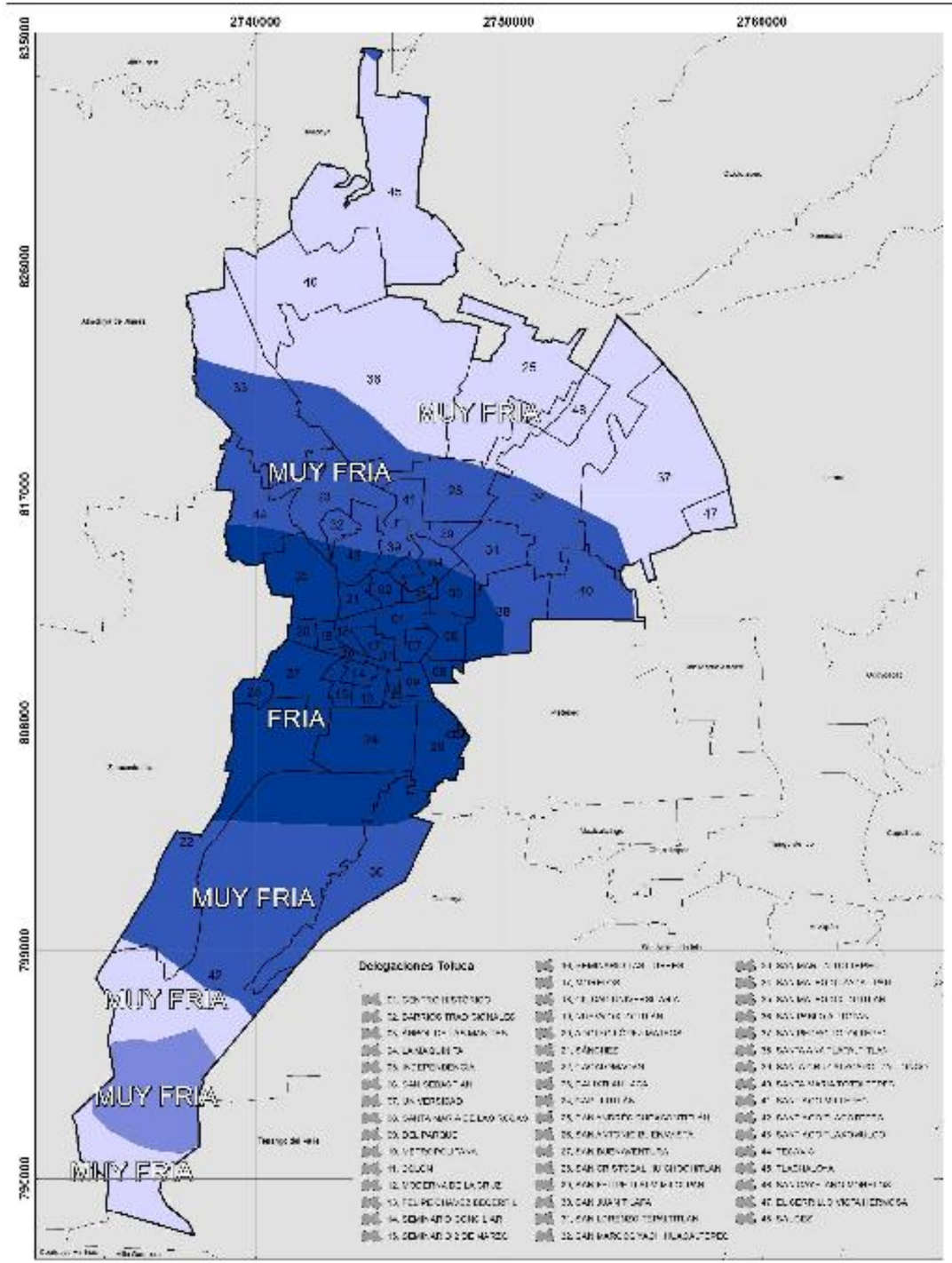

GOBIERNO DEL
ESTADO DE MÉXICO

TEMPERATURAS MINIMAS
MUNICIPIO DE TOLUCA

SIMBOLOGÍA

Temperaturas

Rango

- DE -2 A 0
- DE -4 A -2
- DE 0 A 2
- DE 2 A 4

UBICACIÓN

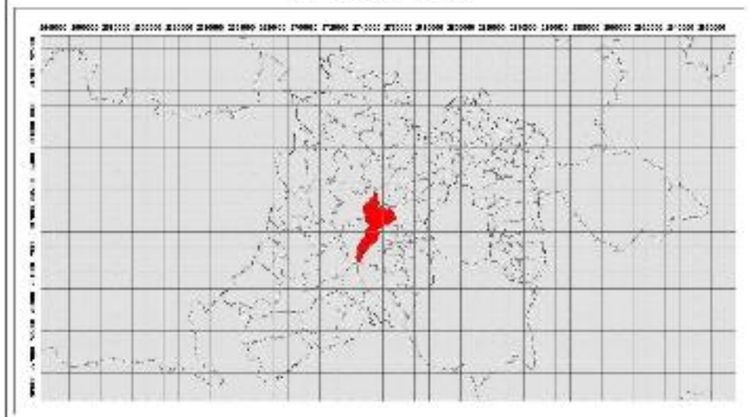

0 2,050 4,100 8,200 12,300 16,400
Meters

1:58,000

Elabora: Departamento Sistema Integral de Riesgos
Coordinación de Protección Civil
Universal Transversal de Mercator WGS 1984

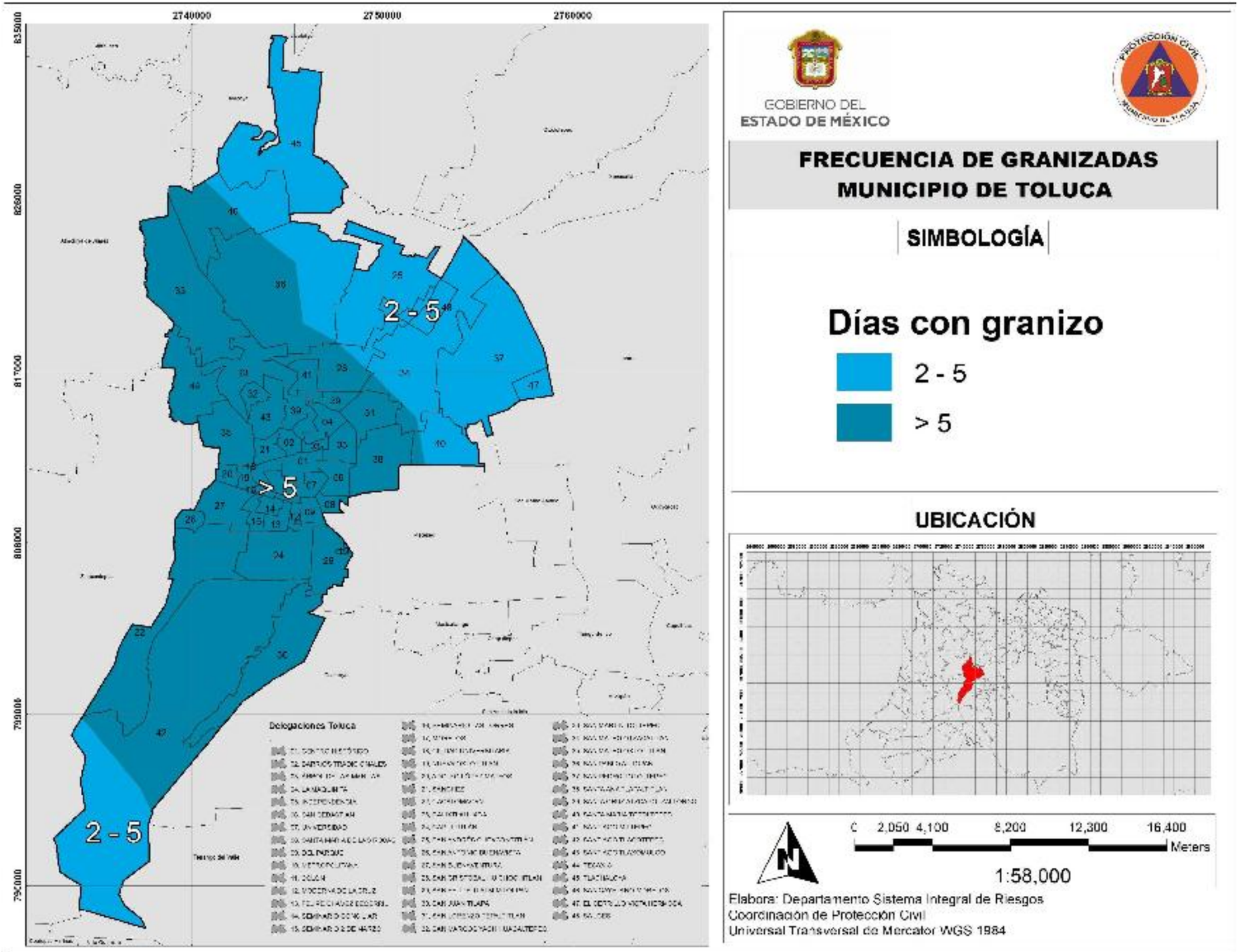
2740000
2750000
2760000
8150000
8260000
8170000
8080000
7990000
7900000
2 - 5
> 5
2 - 5
Delegaciones Toluca
GOBIERNO DEL
ESTADO DE MÉXICO
PROTECCIÓN CIVIL
FRECUENCIA DE GRANIZADAS
MUNICIPIO DE TOLUCA
SIMBOLOGÍA
Días con granizo
2 - 5
> 5
UBICACIÓN
0 2,050 4,100 8,200 12,300 16,400
Meters
1:58,000
Elabora: Departamento Sistema Integral de Riesgos
Coordinación de Protección Civil
Universal Transversal de Mercator WGS 1984



SECCIÓN III
NOMENCLÁTOR DE LOCALIDADES

NOMBRE DE LA LOCALIDAD	CATEGORÍA		U.T.M.		GEOGRÁFICAS			
	POLÍTICA	ADMINISTRATIVA	UTM (X)	UTM (Y)	LATITUD NORTE	LONGITUD OESTE	Altitud	Población
14 DE DICIEMBRE (FILIBERTO NAVAS)	COLONIA	COLONIA	427355	2133036	19°17'23''	099°41'29''	2710	
2 DE MARZO (SAN MARTÍN TOTOLTEPEC)	COLONIA	COLONIA	426048	2141451	19°21'57''	099°42'15''	2680	8,640
5 DE MAYO	COLONIA	COLONIA	431634	2132842	19°17'17''	099°39'02''	2650	1,140
ACUXTITLA (SAN JUAN TILAPA)	COLONIA	COLONIA	430658	2125293	19°13'19''	099°39'49''	2792	9,395
ALCALTUNCO (SANTA CRUZ ATZCAPOTZALTONGO)	BARRIO	BARRIO	430719	2135622	19°18'48''	099°39'34''	2630	3,700
ALTAMIRANO	COLONIA	COLONIA	432058	2131749	19°16'42''	099°38'48''	2660	791
AMÉRICAS	COLONIA	COLONIA	432106	2132188	19°16'56''	099°38'46''	2660	3,810
AMPLIACIÓN JESÚS ARMANDO NEYRA CHAVEZ (SAN PEDRO TOTOLTEPEC)	FRACCIONAMIENTO	FRACCIONAMIENTO	438528	2135551	19°18'46''	099°35'06''	2590	
AMPLIACIÓN LÁZARO CÁRDENAS	COLONIA	COLONIA	431884	2130675	19°16'07''	099°38'54''	2600	2,330
APILULCO (SAN JUAN TILAPA)	COLONIA	COLONIA	430288	2125441	19°13'16''	099°39'48''	2790	9,395
ARBOLEDA IV Y V (SAN MATEO OTZACATIPAN)	FRACCIONAMIENTO	FRACCIONAMIENTO	437244	2135793	19°18'54''	099°35'51''	2595	
ARROYO VISTA HERMOSA (SAN PEDRO TOTOLTEPEC)	COLONIA	COLONIA	442343	2137396	19°19'47''	099°32'56''	2575	4,721
ATOTONILCO (SAN MATEO OXTOTITLÁN)	BARRIO	BARRIO	428243	2133358	19°17'34''	099°40'59''	2740	
AVIACIÓN AUTOPAN (SAN PABLO AUTOPAN)	COLONIA	COLONIA	427128	2142961	19°22'46''	099°41'38''	2620	6,060
AZALEAS (SAN LORENZO TEPALTITLÁN)	CONDOMINIO	CONDOMINIO	434785	2134776	19°18'21''	099°37'15''	2620	9,140
AZALEAS (SANTIAGO MILTEPEC)	CONDOMINIO	CONDOMINIO	431723	2134681	19°18'17''	099°39'00''	2630	2,680
AZALEAS 3 (SAN BUENAVENTURA)	CONDOMINIO HORIZONTAL	CONDOMINIO HORIZONTAL	427348	2130271	19°15'53''	099°41'29''	2725	26,968
AZALEAS 4 (SAN BUENAVENTURA)	CONDOMINIO HORIZONTAL	CONDOMINIO HORIZONTAL	427843	2130541	19°16'02''	099°41'12''	2725	
AZALEAS 6 (SAN BUENAVENTURA)	CONDOMINIO HORIZONTAL	CONDOMINIO HORIZONTAL	426588	2130701	19°16'07''	099°41'55''	2725	
AZTECA	COLONIA	COLONIA	432340	2129636	19°15'33''	099°38'38''	2670	183
BALBUENA (TLACHALOYA)	BARRIO	BARRIO	431558	2149491	19°26'19''	099°39'07''	2675	564
BARRIO DE LA Y (SAN ANDRÉS CUEXCONTITLÁN)	BARRIO	BARRIO	437108	2143415	19°23'02''	099°35'56''	2580	14,687
BELLA VISTA (SAN BUENAVENTURA)	CONDOMINIO HORIZONTAL	CONDOMINIO HORIZONTAL	427458	2130105	19°15'48''	099°41'25''	2720	
BENITO JUÁREZ	COLONIA	COLONIA	432587	2130488	19°16'01''	099°38'29''	2665	2,080
BENITO JUÁREZ (SAN JUAN TILAPA)	COLONIA	COLONIA	430366	2125686	19°13'24''	099°39'45''	2795	
BORDO DE LAS CANASTAS (SAN PEDRO TOTOLTEPEC)	COLONIA	COLONIA	438693	2136991	19°19'33''	099°35'01''	2575	1,770
BOSQUES DE COLÓN	FRACCIONAMIENTO	FRACCIONAMIENTO	430678	2129391	19°15'25''	099°39'35''	2698	1,010
BOSQUES DE SAN MATEO (SAN MATEO OXTOTITLÁN)	FRACCIONAMIENTO	FRACCIONAMIENTO	427657	2133313	19°17'32''	099°41'18''	2710	3,760
BUENAVISTA (SAN JUAN TILAPA)	RANCHO	RANCHO	431333	2123564	19°18'32''	099°39'33''	2697	8,621
BUENAVISTA (SANTA ANA TLAPALTITLÁN)	COLONIA	COLONIA	435968	2134201	19°18'02''	099°36'34''	2630	33,089
BUENAVISTA (TECAXIC)	BARRIO	BARRIO	425068	2137091	19°19'35''	099°42'48''	2650	3074
BUGAMBILIAS (SANTA MARÍA TOTOLTEPEC)	FRACCIONAMIENTO	FRACCIONAMIENTO	438237	2134076	19°17'58''	099°35'16''	2595	5,640
CACALOMACÁN	PUEBLO	DELEGACIÓN	425918	2129010	19°15'12''	099°42'18''	2760	12 791
CAJÓN (SAN PABLO AUTOPAN)	BARRIO	BARRIO	430207	2143365	19°22'60''	099°39'53''	2580	753
CALIXTLAHUACA	PUEBLO	DELEGACIÓN	427913	2138061	19°20'07''	099°41'11''	2640	9396
CAMPESTRE SANTA ANA I (SANTA ANA TLAPALTITLÁN)	CONDOMINIO RESIDENCIAL	CONDOMINIO RESIDENCIAL	435075	2131903	19°16'47''	099°37'04''	2620	
CAMPESTRE SANTA ANA II (SANTA ANA TLAPALTITLÁN)	CONDOMINIO RESIDENCIAL	CONDOMINIO RESIDENCIAL	434197	2131429	19°16'32''	099°37'34''	2640	
CAMPO DEL (CACALOMACÁN)	BARRIO	BARRIO	425538	2128541	19°14'57''	099°42'31''	2765	12,791
CAMPO REAL (SANTA MARÍA TOTOLTEPEC)	CONJUNTO URBANO	CONJUNTO URBANO	438550	2134404	19°18'09''	099°35'06''	2590	
CAMPO REAL I Y III (SANTA MARÍA TOTOLTEPEC)	FRACCIONAMIENTO RESIDENCIAL	FRACCIONAMIENTO RESIDENCIAL	438681	2134337	19°18'07''	099°35'01''	2595	

NOMBRE DE LA LOCALIDAD	CATEGORÍA		U.T.M.	GEOGRÁFICAS				
	POLÍTICA	ADMINISTRATIVA	UTM (X)	UTM (Y)	LATITUD NORTE	LONGITUD OESTE	Altitud	Población
CANALEJA (SAN MATEO OTZACATIPAN)	BARRIO	BARRIO	437968	2137201	19°19'40''	099°35'26''	2580	12,700
CAPULTITLÁN	PUEBLO	DELEGACIÓN	430308	2128532	19°14'57''	099°39'47''	2715	5,900
CARLOS HANK Y LOS FRAILES	FRACCIONAMIENTO	FRACCIONAMIENTO	432028	2135854	19°18'55''	099°38'49''	2620	
CELANESE (SAN LORENZO TEPALTITLÁN)	COLONIA	COLONIA	434748	2134670	19°18'17''	099°37'16''	2615	35,292
CERRILLO PIEDRAS BLANCAS (TLACHALOYA)	SUBDELEGACIÓN	SUBDELEGACIÓN	428672	2146756	19°24'50''	099°40'46''	2600	2 117
CHAMIZAL (SAN JUAN TILAPA)	COLONIA	COLONIA	431564	2130998	19°15'00''	099°39'10''	2663	9,395
CHICHIPICAS (SANTA CRUZ ATZCAPOTZALTONGO)	BARRIO	BARRIO	430803	2135330	19°18'38''	099°39'31''	2630	
CHUPASCLIYA (SANTA CRUZ ATZCAPOTZALTONGO)	BARRIO	BARRIO	431107	2135330	19°18'38''	099°39'21''	2630	
CIENEGA A1 Y A2 (SANTIAGO MILTEPEC)	CONDOMINIO HORIZONTAL	CONDOMINIO HORIZONTAL	431523	2134676	19°18'17''	099°39'06''	2640	
COLÓN Y CIPRÉS I	UNIDAD RESIDENCIAL	UNIDAD RESIDENCIAL	430526	2131537	19°16'35''	099°39'40''	2680	686
COLÓN Y CIPRÉS II	UNIDAD RESIDENCIAL	UNIDAD RESIDENCIAL	430824	2130996	19°16'17''	099°39'30''	2680	686
COMISIÓN FEDERAL DE ELECTRICIDAD	COLONIA	COLONIA	433335	2131513	19°16'34''	099°38'04''	2650	1,250
CONDOMINIO SANTIAGO (SANTIAGO MILTEPEC)	CONDOMINIO	CONDOMINIO	431543	2135157	19°18'33''	099°39'06''	2650	
CONJUNTO BOSQUES DE LA MORA (RANCHO LA MORA)	CONJUNTO HABITACIONAL	CONJUNTO HABITACIONAL	431910	2134222	19°18'02''	099°38'53''	2630	3,680
CONTRACAJA (SAN PABLO AUTOPAN)	BARRIO	BARRIO	428963	2143591	19°23'07''	099°40'35''	2605	
CRISTO REY (CAPULTITLÁN)	BARRIO	BARRIO	430548	2129271	19°15'21''	099°39'39''	2710	3,110
CRISTO REY (SANTIAGO TLACOTEPEC)	BARRIO	BARRIO	429616	2125906	19°13'32''	099°40'11''	2830	
CUAUHTÉMOC	COLONIA	COLONIA	431503	2132151	19°16'55''	099°39'07''	2660	2,320
CULTURAL (SAN BUENAVENTURA)	COLONIA	COLONIA	427690	2131639	19°16'38''	099°41'17''	2600	
DE JESÚS SECCIÓN I (SAN PABLO AUTOPAN)	BARRIO	BARRIO	429058	2141071	19°21'45''	099°40'32''	2630	
DE JESÚS SECCIÓN II (SAN PABLO AUTOPAN)	BARRIO	BARRIO	429630	2139846	19°21'05''	099°40'12''	2630	
DE JESÚS SECCIÓN III (SAN PABLO AUTOPAN)	BARRIO	BARRIO	429839	2139280	19°20'47''	099°40'05''	2630	
DEL BOSQUE (SAN LORENZO TEPALTITLÁN)	CONDOMINIO RESIDENCIAL	CONDOMINIO RESIDENCIAL	434488	2134636	19°18'16''	099°37'25''	2620	
DEL ESPÍRITU SANTO (CAPULTITLÁN)	BARRIO	BARRIO	430578	2128381	19°14'52''	099°39'38''	2710	5,900
DIISA (SAN BUENAVENTURA)	CONDOMINIO HORIZONTAL	CONDOMINIO HORIZONTAL	426896	2129321	19°16'52''	099°40'12''	2832	
DOS RÍOS (SAN FELIPE TLALMIMILOLPAN)	COLONIA	COLONIA	432343	2128491	19°14'56''	099°38'38''	2715	13,310
EJIDO DE LA MAGDALENA (SANTA CRUZ ATZCAPOTZALTONGO)	COLONIA	COLONIA	432393	2135761	19°18'52''	099°38'37''	2630	3,700
EJIDO SAN DIEGO DE LOS PADRES CUEXCONTITLÁN	SUBDELEGACIÓN	SUBDELEGACIÓN	437635	2142215	19°22'23''	099°35'38''	2585	8362
EL ARENAL (CACALOMACÁN)	COLONIA	COLONIA	425541	2128530	19°14'56''	099°42'31''	2750	101
EL ARENAL (SAN ANTONIO BUENAVISTA)	COLONIA	COLONIA	426188	2129501	19°15'28''	099°42'09''	2760	5,758
EL BALCÓN (SANTIAGO MILTEPEC)	BARRIO	BARRIO	431570	2136525	19°19'17''	099°39'05''	2630	
EL CALVARIO (CALIXTLAHUACA)	BARRIO	BARRIO	427628	2137702	19°19'55''	099°41'20''	2640	1,570
EL CALVARIO (SAN FELIPE TLALMIMILOLPAN)	BARRIO	BARRIO	432263	2127756	19°14'32''	099°38'40''	2715	
EL CALVARIO (SANTIAGO TLACOTEPEC)	CONDOMINIO	CONDOMINIO	429178	2125506	19°13'18''	099°40'26''	2831	
EL CALVARIO (SANTIAGO TLAXOMULCO)	BARRIO	BARRIO	429084	2135909	19°18'57''	099°40'30''	2620	
EL CARMEN TOTOLTEPEC (SANTA MARÍA TOTOLTEPEC)	SUBDELEGACIÓN	SUBDELEGACIÓN	437473	2133251	19°17'31''	099°35'42''	2600	
EL CERRILLO VISTA HERMOSA	SUBDELEGACIÓN	SUBDELEGACIÓN	443068	2136626	19°19'22''	099°32'31''	2595	6,440
EL CERRITO (SANTA CRUZ ATZCAPOTZALTONGO)	BARRIO	BARRIO	430552	2136092	19°19'03''	099°39'40''	2620	3,700
EL CHARCO (SAN LORENZO TEPALTITLÁN)	BARRIO	BARRIO	434407	2135997	19°19'00''	099°37'28''	2615	
EL CHORRITO (CACALOMACAN)	BARRIO	BARRIO	425760	2128868	19°15'07''	099°42'23''	2765	2,153
EL COECILLO (SANTA MARÍA TOTOLTEPEC)	BARRIO	BARRIO	439507	2133029	19°17'24''	099°34'33''	2600	1,070
EL CÓPORO	BARRIO	BARRIO	430782	2133485	19°17'38''	099°39'32''	2665	1,371

NOMBRE DE LA LOCALIDAD	CATEGORÍA		U.T.M.	GEOGRÁFICAS				Población
	POLÍTICA	ADMINISTRATIVA	UTM (X)	UTM (Y)	LATITUD	LONGITUD OESTE	Altitud	
EL CRUZADO TILAPA (SAN JUAN TILAPA)	COLONIA	COLONIA	430530	2125514	19°13'21''	099°39'41''	2740	
EL DEPORTE (SAN BUENAVENTURA)	COLONIA	COLONIA	427830	2130561	19°16'03''	099°41'12''	2720	557
EL DIAMANTE (SAN BUENAVENTURA)	COLONIA	COLONIA	427369	2131523	19°15'26''	099°41'15''	2750	
EL DURAZNO (SAN JUAN TILAPA)	COLONIA	COLONIA	431210	2125361	19°13'14''	099°39'16''	2761	246
EL EJIDO DE SAN MARCOS (SAN MARCOS YACHIHUACALTEPEC)	SUBDELEGACIÓN	SUBDELEGACIÓN	424648	2142772	19°22'40''	099°43'03''	2625	847
EL EMBARCADERO (EL CERRILLO VISTA HERMOSA)	COLONIA	COLONIA	443887	2136874	19°19'30''	099°32'03''	2590	559
EL FRONTÓN (SAN FELIPE TLALMIMILOLPAN)	BARRIO	BARRIO	432618	2127099	19°14'11''	099°38'28''	2715	
EL MIRADOR (SAN FELIPE TLALMIMILOLPAN)	BARRIO	BARRIO	432618	2126901	19°14'04''	099°38'28''	2720	291
EL MIRADOR (SANTIAGO TLACOTEPEC)	COLONIA	COLONIA	429198	2126271	19°13'43''	099°40'25''	2840	552
EL MOGOTE (SAN FELIPE TLALMIMILOLPAN)	BARRIO	BARRIO	432738	2127396	19°14'20''	099°38'24''	2720	346
EL MOGOTE (SAN LORENZO TEPALTITLÁN)	BARRIO	BARRIO	434968	2135201	19°18'35''	099°37'08''	2615	
EL MOSTRANTE (SAN JUAN TILAPA)	COLONIA	COLONIA	426564	2131912	19°16'12''	099°41'24''	2790	
EL OLIMPO (SANTA MARÍA TOTOLTEPEC)	CONDOMINIO	CONDOMINIO	437968	2134336	19°18'07''	099°35'26''	2595	4,090
EL PACÍFICO (CAPULTITLÁN)	COLONIA	COLONIA	430043	2129276	19°15'21''	099°39'56''	2715	998
EL PANTEÓN (CACALOMACÁN)	BARRIO	BARRIO	426629	2130142	19°15'49''	099°41'54''	2760	
EL PANTEÓN (SAN FELIPE TLALMIMILOLPAN)	BARRIO	BARRIO	431857	2127086	19°14'10''	099°38'54''	2720	
EL POZO (SANTA CRUZ ATZCAPOTZALTONGO)	BARRIO	BARRIO	431273	2136063	19°19'02''	099°39'15''	2630	
EL PUXINGO (SAN JUAN TILAPA)	COLONIA	COLONIA	430993	2124981	19°13'02''	099°39'23''	2790	
EL ROSARIO (SAN FELIPE TLALMIMILOLPAN)	CONDOMINIO	CONDOMINIO	432688	2126942	19°14'06''	099°38'26''	2715	
EL ROSARIO (SAN JUAN TILAPA)	COLONIA	COLONIA	431129	2124765	19°12'55''	099°39'19''	2760	9,395
EL SABINO (CAPULTITLÁN)	CONDOMINIO	CONDOMINIO	431450	2128920	19°15'10''	099°39'08''	2690	5,900
EL TEJOCOTE (SANTA CRUZ ATZCAPOTZALTONGO)	BARRIO	BARRIO	431280	2135980	19°18'59''	099°39'15''	2620	1,020
EL TEJOCOTE (SANTIAGO MILTEPEC)	BARRIO	BARRIO	431589	2137193	19°19'39''	099°39'04''	2615	2,680
EL TEJOCOTE (TLACHALOYA)	BARRIO	BARRIO	431708	2152576	19°27'59''	099°39'02''	2580	6,201
EL TENOJO (SANTIAGO TLAXOMULCO)	BARRIO	BARRIO	429268	2135201	19°18'34''	099°40'24''	2585	2,770
EL TRIGO (SAN MATEO OXTOTITLÁN)	FRACCIONAMIENTO	FRACCIONAMIENTO	427378	2133193	19°17'28''	099°41'28''	2700	
ELECTRICISTAS LOCALES	COLONIA	COLONIA	429339	2133262	19°17'31''	099°40'21''	2650	27,080
EMILIANO ZAPATA	COLONIA	COLONIA	432133	2130549	19°16'03''	099°38'45''	2575	24,760
ESTRELLA V (SANTA ANA TLAPALTITLÁN)	FRACCIONAMIENTO RESIDENCIAL	FRACCIONAMIENTO RESIDENCIAL	435009	2132392	19°17'03''	099°37'07''	2625	
EVA SÁMANO DE LÓPEZ MATEOS	COLONIA	COLONIA	432270	2130488	19°16'01''	099°38'40''	2670	1,080
FEDERAL (ADOLFO LÓPEZ MATEOS)	COLONIA	COLONIA	429815	2131740	19°16'41''	099°40'05''	2680	34,629
FRANCISCO I. MADERO (SAN PEDRO TOTOLTEPEC)	COLONIA	COLONIA	441878	2135816	19°18'55''	099°33'12''	2580	495
FRANCISCO MURGUÍA (EL RANCHITO)	SECTOR	SECTOR	430833	2132374	19°17'02''	099°39'30''	2670	30,848
FRANCISCO VILLA (SAUCES)	FRACCIONAMIENTO	FRACCIONAMIENTO	439287	2140864	19°21'39''	099°34'41''	2580	
GALAXIA TOLUCA (SAN DIEGO LINARES AUTOPAN)	FRACCIONAMIENTO	FRACCIONAMIENTO	431946	2145221	19°24'00''	099°38'53''	2580	1669
GALAXIAS DE SAN LORENZO (SANTA CRUZ ATZCAPOTZALTONGO)	COLONIA	COLONIA	434187	2136753	19°19'25''	099°37'35''	2600	3,700
GEOVIILLAS SAN MATEO I Y II (LA FLORESTA)	CONJUNTO URBANO	CONJUNTO URBANO	437657	2136144	19°19'06''	099°35'36''	2605	22,656
GEOVILLAS CENTENARIO (SAN PEDRO TOTOLTEPEC)	CONJUNTO URBANO	CONJUNTO URBANO	439748	2136150	19°19'06''	099°34'25''	2580	
GEOVILLAS DE LA INDEPENDENCIA (SAN MATEO OTZACATIPAN)	FRACCIONAMIENTO	FRACCIONAMIENTO	436868	2135671	19°18'50''	099°36'03''	2600	
GIRASOLES (SAN LORENZO TEPALTITLÁN)	CONDOMINIO	CONDOMINIO	434075	2134947	19°18'26''	099°37'39''	2630	
GIRASOLES I (SAN LORENZO TEPALTITLÁN)	CONDOMINIO	CONDOMINIO	434040	2135007	19°18'28''	099°37'40''	2650	9,140
GUADALUPE	COLONIA	COLONIA	428096	2131480	19°16'33''	099°41'03''	2705	916

NOMBRE DE LA LOCALIDAD	CATEGORÍA		U.T.M.	GEOGRÁFICAS			
	POLÍTICA	ADMINISTRATIVA	UTM (X)	UTM	LATITUD NORTE	LONGITUD OESTE	Altitud	Población
GUADALUPE (CACALOMACÁN)	BARRIO	BARRIO	426018	2128951	19°15'10''	099°42'14''	2765	7865
GUADALUPE (CAPULTITLÁN)	SUBDELEGACIÓN	SUBDELEGACIÓN	430326	2128957	19°15'11''	099°39'47''	2710	
GUADALUPE (SAN JUAN TILAPA)	COLONIA	COLONIA	430621	2124195	19°12'36''	099°39'36''	2801	493
GUADALUPE (SANTIAGO TLACOTEPEC)	COLONIA	COLONIA	430630	2125103	19°13'06''	099°39'36''	2780	2,950
GUADALUPE TOTOLTEPEC (SAN PEDRO TOTOLTEPEC)	SUBDELEGACIÓN	SUBDELEGACIÓN	440743	2139456	19°20'54''	099°33'51''	2575	1839
GUADALUPE, CLUB JARDÍN Y LA MAGDALENA	COLONIA	COLONIA	432529	2135227	19°18'35''	099°38'32''	2625	29,643
HACIENDA LA GALIA (SAN PEDRO TOTOLTEPEC)	FRACCIONAMIENTO	FRACCIONAMIENTO	440749	2135311	19°18'39''	099°33'50''	2580	
HACIENDA SAN AGUSTÍN (SAN LORENZO TEPALTITLÁN)	CONDOMINIO	CONDOMINIO	434204	2135952	19°18'59''	099°37'35''	2610	
HACIENDA SANTA CRUZ (SANTA CRUZ ATZCAPOTZALTONGO)	FRACCIONAMIENTO	FRACCIONAMIENTO	431193	2136199	19°19'06''	099°39'18''	2620	
HACIENDA VISTA HERMOSA (SAN FELIPE TLALMIMILOLPAN)	FRACCIONAMIENTO	FRACCIONAMIENTO	432251	2126739	19°13'59''	099°38'40''	2730	
HÉROES DEL 5 DE MAYO I	COLONIA	COLONIA	428696	2130173	19°15'50''	099°40'43''	2720	7,857
HÉROES DEL 5 DE MAYO II	COLONIA	COLONIA	428632	2129622	19°15'32''	099°40'45''	2720	7,430
HORIZONTAL ALAMEDA (SAN PEDRO TOTOLTEPEC)	CONDOMINIO HORIZONTAL	CONDOMINIO HORIZONTAL	440089	2136030	19°19'02''	099°34'13''	2580	
HORIZONTAL BALCONES (SAN BUENAVENTURA)	CONDOMINIO	CONDOMINIO	427494	2130183	19°15'50''	099°41'24''	2720	25,658
HORIZONTAL CIRUELOS (SAN BUENAVENTURA)	CONDOMINIO HORIZONTAL	CONDOMINIO HORIZONTAL	427408	2129981	19°15'44''	099°41'27''	2725	
HORIZONTAL LAS CHICHIPICAS (SANTA MARÍA ZOZOQUIPAN)	CONDOMINIO HORIZONTAL	CONDOMINIO HORIZONTAL	435264	2131537	19°16'35''	099°36'58''	2625	
HORIZONTAL LOYOLA (SAN BUENAVENTURA)	CONDOMINIO	CONDOMINIO	427471	2130351	19°15'56''	099°41'25''	2720	
HORIZONTAL VILLAS DE SANTA MARÍA (SANTA MARÍA ZOZOQUIPAN)	CONDOMINIO HORIZONTAL	CONDOMINIO HORIZONTAL	435630	2131565	19°16'36''	099°36'45''	2620	
HUITZILA Y DOCTORES	COLONIA	COLONIA	432428	2134048	19°17'57''	099°38'35''	2640	1,150
INDEPENDENCIA	COLONIA	COLONIA	433223	213402	19°17'57''	099°38'08''	2635	5,200
ISIDRO FABELA PRIMERA SECCIÓN	COLONIA	COLONIA	430457	213099	19°16'17''	099°39'43''	2685	524
ISIDRO FABELA SEGUNDA SECCIÓN	COLONIA	COLONIA	430166	213043	19°16'19''	099°39'52''	2690	553
IZCALLI IPIEM	COLONIA	COLONIA	433099	2132059	19°16'52''	099°38'12''	2645	410
IZCALLI TOLUCA	COLONIA	COLONIA	433248	2132286	19°17'00''	099°38'07''	2640	1,180
JARDINES DE LA CRESPA	UNIDAD HABITACIONAL	UNIDAD HABITACIONAL	437703	2137552	19°18'56''	099°35'13''	2600	
JARDINES DE SAN PEDRO (SAN FELIPE TLALMIMILOLPAN)	COLONIA	COLONIA	432325	2128853	19°15'08''	099°38'38''	2670	1,340
JARDINES DE TLACOPA (SAN LORENZO TEPALTITLÁN)	COLONIA	COLONIA	433613	2135291	19°18'37''	099°37'55''	2620	
JESÚS ARMANDO NEYRA CHAVEZ (SANTA MARÍA TOTOLTEPEC)	FRACCIONAMIENTO	FRACCIONAMIENTO	438568	2135398	19°18'41''	099°35'05''	2590	
JESÚS GARCÍA LOVERA (SAN MATEO OTZACATIPAN)	FRACCIONAMIENTO	FRACCIONAMIENTO	438748	2135061	19°18'30''	099°34'59''	2600	
JICALTEPEC AUTOPAN (SAN PABLO AUTOPAN)	SUBDELEGACIÓN	SUBDELEGACIÓN	432669	2142106	19°22'19''	099°38'28''	2590	
JICALTEPEC CUEXCONTITLÁN	SUBDELEGACIÓN	SUBDELEGACIÓN	434137	2141534	19°22'00''	099°37'38''	2628	
JOSÉ MARÍA HEREDIA (SAN ANTONIO BUENAVISTA)	COLONIA	COLONIA	425864	2131106	19°18'54''	099°42'38''	2770	
JUAREZ (SANTIAGO MILTEPEC)	CONDOMINIO	CONDOMINIO	431597	2134956	19°18'26''	099°39'04''	2630	2,680
JULIÁN ESCALANTE (TLACHALOYA)	COLONIA	COLONIA	430870	2152879	19°28'09''	099°39'31''	2580	
JUNTA LOCAL DE CAMINOS (SANTIAGO TLAXOMULCO)	FRACCIONAMIENTO	FRACCIONAMIENTO	430011	2137056	19°19'34''	099°39'59''	2620	
LA ÁRBOLEDA I (SAN MATEO OTZACATIPAN)	CONDOMINIO	CONDOMINIO	437363	2135215	19°18'35''	099°35'46''	2610	
LA ÁRBOLEDA II (SANTA MARÍA TOTOLTEPEC)	CONDOMINIO	CONDOMINIO	437858	2135380	19°18'41''	099°35'29''	2590	
LA ÁRBOLEDA III (SANTA MARÍA TOTOLTEPEC)	CONDOMINIO	CONDOMINIO	438170	2135264	19°18'37''	099°35'19''	2595	
LA CAÑADA (SAN FELIPE TLALMIMILOLPAN)	BARRIO	BARRIO	432018	2128251	19°14'48''	099°38'49''	2715	367
LA CAPILLA (CACALOMACÁN)	BARRIO	BARRIO	425368	2128551	19°14'57''	099°42'37''	2765	
LA CONCEPCIÓN (SAN ANDRÉS CUEXCONTITLÁN)	BARRIO	BARRIO	434735	2139983	19°21'10''	099°37'17''	2630	12,899
LA CONCEPCIÓN (SAN CRISTÓBAL HUCHICHITLÁN)	BARRIO	BARRIO	434052	2138873	19°20'34''	099°37'40''	2630	5,500

NOMBRE DE LA LOCALIDAD	CATEGORÍA		U.T.M.		GEOGRÁFICAS			
	POLÍTICA	ADMINISTRATIVA	UTM (X)	UTM (Y)	LATITUD NORTE	LONGITUD OESTE	Altitud	
LA CONSTITUCIÓN TOTOLTEPEC (SAN PEDRO TOTOLTEPEC)	SUBDELEGACIÓN	SUBDELEGACIÓN	442268	2139451	19°20'54''	099°32'59''	2570	
LA CORREGIDORA (SAN FELIPE TLALMIMILOLPAN)	BARRIO	BARRIO	431928	2127551	19°14'25''	099°38'52''	2715	
LA CRESPA (SAN MATEO OTZACATIPAN)	BARRIO	BARRIO	436684	2135736	19°18'52''	099°36'10''	2600	
LA CRUZ (CAPULTITLÁN)	BARRIO	BARRIO	430518	2128811	19°15'06''	099°39'40''	2710	
LA CRUZ (SAN JUAN TILAPA)	COLONIA	COLONIA	430586	2124878	19°12'58''	099°39'37''	2770	
LA CRUZ COMALCO (SAN LORENZO TEPALTITLÁN)	COLONIA	COLONIA	435579	2135855	19°18'56''	099°36'48''	2610	
LA CURVA (SAN FELIPE TLALMIMILOLPAN)	COLONIA	COLONIA	432781	2128824	19°15'07''	099°38'23''	2660	
LA ESTRELLA (SANTA CRUZ ATZCAPOTZALTONGO)	CONDOMINIO	CONDOMINIO	433768	2136195	19°19'07''	099°37'50''	2615	
LA FLORESTA (SAN MATEO OTZACATIPAN)	FRACCIONAMIENTO	FRACCIONAMIENTO	437677	2135572	19°18'47''	099°35'36''	2600	
LA GRANJA (SANTA CRUZ ATZCAPOTZALTONGO)	BARRIO	BARRIO	430708	2136025	19°19'01''	099°39'34''	2620	
LA JOYA (SAN FELIPE TLALMIMILOLPAN)	BARRIO	BARRIO	431622	2126343	19°13'46''	099°39'02''	2728	
LA JOYA (SAN JUAN TILAPA)	COLONIA	COLONIA	430627	2126045	19°13'36''	099°39'36''	2760	
LA JOYA (SAN MATEO OXTOTITLÁN)	COLONIA	COLONIA	427865	2132901	19°17'19''	099°41'12''	2715	
LA JOYA DE IGNACIO ESQUIVEL (SAN JUAN TILAPA)	COLONIA	COLONIA	431483	2125733	19°13'26''	099°39'07''	2730	
LA LOMA (CACALOMACÁN)	BARRIO	BARRIO	425518	2129001	19°15'12''	099°42'31''	2765	
LA LOMA (SAN JUAN TILAPA)	COLONIA	COLONIA	430230	2125593	19°13'21''	099°39'50''	2790	
LA LOMA (SAN LORENZO TEPALTITLÁN)	BARRIO	BARRIO	434405	2134793	19°18'21''	099°37'28''	2600	
LA LOMA (SANTA MARÍA TOTOLTEPEC)	COLONIA	COLONIA	439238	2132835	19°17'18''	099°34'42''	2595	
LA LOMA (SANTA MARÍA TOTOLTEPEC)	BARRIO	BARRIO	438567	2133304	19°17'33''	099°35'05''	2595	
LA LOMA CUEXCONTITLÁN	SUBDELEGACIÓN	SUBDELEGACIÓN	431738	2142881	19°22'44''	099°39'00''	2644	579
LA LOMA I, II Y III (SAN FELIPE TLALMIMILOLPAN)	FRACCIONAMIENTO RESIDENCIAL	FRACCIONAMIENTO RESIDENCIAL	432484	2128054	19°14'42''	099°38'33''	2700	8103
LA LOMA LA PROVIDENCIA (SAN ANDRÉS CUEXCONTITLÁN)	BARRIO	BARRIO	431609	2142369	19°22'27''	099°39'05''	2590	1,084
LA MAGDALENA	COLONIA	COLONIA	432967	2130749	19°16'10''	099°38'16''	2655	
LA MAGDALENA (SAN MATEO OTZACATIPAN)	BARRIO	BARRIO	435393	2137754	19°19'58''	099°36'54''	2580	
LA MERCED (ALAMEDA)	BARRIO	BARRIO	430376	2132953	19°17'21''	099°39'46''	2666	
LA NATIVIDAD (SAN ANDRÉS CUEXCONTITLÁN)	BARRIO	BARRIO	433686	2140644	19°21'31''	099°37'53''	2630	
LA PALMA (CACALOMACÁN)	BARRIO	BARRIO	425218	2128951	19°15'10''	099°42'42''	2765	
LA PALMA TOLTEPEC	SUBDELEGACIÓN	SUBDELEGACIÓN	426238	2139091	19°20'40''	099°42'08''	2670	
LA PEÑA (CALIXTLAHUACA)	COLONIA	COLONIA	428086	2137371	19°19'44''	099°41'05''	2630	
LA PEÑA (SANTIAGO TLAXOMULCO)	BARRIO	BARRIO	429713	2134840	19°18'22''	099°40'09''	2585	
LA RETAMA	BARRIO	BARRIO	430421	2133459	19°17'37''	099°39'44''	2665	
LA SANTÍSIMA TRINIDAD (CAPULTITLÁN)	BARRIO	BARRIO	429613	2128691	19°15'02''	099°40'11''	2700	
LA SOLEDAD (CAPULTITLÁN)	BARRIO	BARRIO	430959	2133887	19°17'27''	099°34'44''	2560	
LA TERESONA I	BARRIO	BARRIO	429029	2133894	19°17'51''	099°40'32''	2820	
LA TERESONA II	BARRIO	BARRIO	429355	2133642	19°17'43''	099°40'20''	2700	
LA TERESONA III	BARRIO	BARRIO	429598	2134152	19°18'00''	099°40'12''	2760	
LA TOSCANA (SANTA CRUZ ATZCAPOTZALTONGO)	CONDOMINIO	CONDOMINIO	433702	2136214	19°19'07''	099°37'52''	2615	1,600
LA TRINIDAD (TLACHALOYA)	BARRIO	BARRIO	429844	2153104	19°28'16''	099°40'06''	2580	5,130
LA TRINIDAD I (SAN CRISTÓBAL HUICHOCHITLÁN)	BARRIO	BARRIO	433766	2137761	19°19'58''	099°37'50''	2610	
LA TRINIDAD II (SAN CRISTÓBAL HUICHOCHITLÁN)	BARRIO	BARRIO	433734	2137003	19°19'33''	099°37'51''	2610	
LA VEGA (SANTA CRUZ ATZCAPOTZALTONGO)	BARRIO	BARRIO	430697	2136630	19°19'20''	099°39'35''	2620	
LA VEGA (SANTIAGO MILTEPEC)	BARRIO	BARRIO	430782	2136054	19°19'02''	099°39'32''	2630	

NOMBRE DE LA LOCALIDAD	CATEGORÍA		U.T.M.		GEOGRÁFICAS			Población
	POLÍTICA	ADMINISTRATIVA	UTM (X)	UTM (Y)	LATITUD NORTE	LONGITUD OESTE	Altitud	
LA VENTA (SAN FELIPE TLALMIMILOLPAN)	BARRIO	BARRIO	433078	2127499	19°14'24''	099°38'12''	2715	
LA VIRGEN DE GUADALUPE (CAPULTITLÁN)	BARRIO	BARRIO	430368	2129051	19°15'14''	099°39'45''	2700	
LAS FLORES (SAN LORENZO TEPALTITLÁN)	FRACCIONAMIENTO	FRACCIONAMIENTO	433701	2135602	19°18'47''	099°37'52''	2615	
LAS FUENTES (SAN MATEO OTZACATIPAN)	CONDOMINIO	CONDOMINIO	436668	2135201	19°18'35''	099°36'10''	2600	
LAS FUENTES (SAN PEDRO TOTOLTEPEC)	FRACCIONAMIENTO RESIDENCIAL	FRACCIONAMIENTO RESIDENCIAL	438886	2135992	19°19'01''	099°34'54''	2590	
LAS JARAS SAN NICOLÁS (TLACHALOYA)	BARRIO	BARRIO	430174	2153201	19°28'20''	099°39'55''	2580	
LAS MARGARITAS	FRACCIONAMIENTO	FRACCIONAMIENTO	433288	2128501	19°14'56''	099°38'05''	2662	
LAS PALMAS (CAPULTITLÁN)	COLONIA	COLONIA	430883	2127608	19°14'27''	099°39'27''	2720	
LAS PALOMAS	FRACCIONAMIENTO	FRACCIONAMIENTO	433070	2128224	19°14'47''	099°38'13''	2670	
LAS PALOMAS (CACALOMACÁN)	COLONIA	COLONIA	425668	2128301	19°14'49''	099°42'26''	2765	
LAS TORRES (CIENTÍFICOS)	FRACCIONAMIENTO	FRACCIONAMIENTO	433595	2134743	19°18'20''	099°37'55''	2625	
LÁZARO CÁRDENAS	COLONIA	COLONIA	431689	2130450	19°16'00''	099°39'00''	2680	
LÁZARO CÁRDENAS (SAN JUAN TILAPA)	COLONIA	COLONIA	430387	2125204	19°13'09''	099°39'44''	2780	
LÁZARO CÁRDENAS (SAN MARTÍN TOTOLTEPEC)	COLONIA	COLONIA	426268	2140401	19°21'23''	099°42'07''	2680	
LINDA VISTA (SANTIAGO TLACOTEPEC)	COLONIA	COLONIA	429708	2126546	19°13'52''	099°40'08''	2830	
LOMA BONITA (SAN BUENAVENTURA)	COLONIA	COLONIA	426352	2130285	19°15'54''	099°42'03''	2730	
LOMA BONITA (SAN FELIPE TLALMIMILOLPAN)	COLONIA	COLONIA	432973	2127686	19°14'30''	099°38'16''	2721	
LOMA BONITA (SAN JUAN TILAPA)	COLONIA	COLONIA	430220	2125973	19°13'34''	099°39'50''	2860	
LOMA BONITA (SANTIAGO TLACOTEPEC)	COLONIA	COLONIA	430194	2126111	19°13'38''	099°39'51''	2795	
LOMAS ALTAS	FRACCIONAMIENTO	FRACCIONAMIENTO	431978	2133820	19°17'49''	099°38'51''	2670	
LOMAS DE SAN MATEO I Y II (SAN MATEO OXTOTITLÁN)	FRACCIONAMIENTO	FRACCIONAMIENTO	427465	2133494	19°17'38''	099°41'25''	2710	
LOS AHUEHUETES (SANTA MARÍA TOTOLTEPEC)	FRACCIONAMIENTO RESIDENCIAL	FRACCIONAMIENTO RESIDENCIAL	438171	2132880	19°17'19''	099°35'18''	2595	
LOS ÁLAMOS (SAN FELIPE TLALMIMILOLPAN)	COLONIA	COLONIA	433287	2127856	19°14'28''	099°38'54''	2625	
LOS ÁNGELES	COLONIA	COLONIA	432112	2134826	19°18'22''	099°38'46''	2635	
LOS CIPRESES (SANTIAGO TLAXOMULCO)	BARRIO	BARRIO	429607	2134553	19°18'13''	099°40'12''	2580	
LOS GIGANTES (SAN LORENZO TEPALTITLÁN)	CONDOMINIO	CONDOMINIO	434571	2135351	19°18'39''	099°37'22''	2618	
LOS HÉROES TOLUCA (SANTA MARÍA TOTOLTEPEC)	CONJUNTO URBANO	CONJUNTO URBANO	439167	2134368	19°18'08''	099°34'44''	2600	
LOS HÉROES TOLUCA PRIMERA SECCIÓN (SANTA MARÍA TOTOLTEPEC)	CONJUNTO URBANO	CONJUNTO URBANO	439204	2133396	19°17'36''	099°34'43''	2595	
LOS HÉROES TOLUCA SEGUNDA SECCIÓN (SANTA MARÍA TOTOLTEPEC)	CONJUNTO URBANO	CONJUNTO URBANO	438900	2133417	19°17'37''	099°34'53''	2595	
LOS MARIACHIS (SAN FELIPE TLALMIMILOLPAN)	COLONIA	COLONIA	432627	2127002	19°14'08''	099°38'28''	2715	
LOS PAJARITOS (SANTIAGO TLACOTEPEC)	COLONIA	COLONIA	429158	2126651	19°13'56''	099°40'26''	2860	
LOS PINOS (CAPULTITLÁN)	COLONIA	COLONIA	429352	2128808	19°15'06''	099°40'20''	2715	
LOS ROSALES (SAN ANTONIO BUENAVISTA)	COLONIA	COLONIA	425197	2130460	19°15'59''	099°42'43''	2740	
LOS SABINOS (LA CRESPA)	COLONIA	COLONIA	436875	2135023	19°18'29''	099°36'03''	2610	
LOS SAUCES I	FRACCIONAMIENTO	DELEGACIÓN	437408	2140301	19°21'21''	099°35'45''	2580	
LOS SAUCES II	FRACCIONAMIENTO	DELEGACIÓN	437641	2140053	19°21'13''	099°35'37''	2580	
LOS SAUCES III	FRACCIONAMIENTO	DELEGACIÓN	437743	2140718	19°21'34''	099°35'34''	2580	
LOS SAUCES IV	FRACCIONAMIENTO	DELEGACIÓN	438027	2141107	19°21'47''	099°35'24''	2580	
LOS SAUCES V	FRACCIONAMIENTO	DELEGACIÓN	438411	2141523	19°22'01''	099°35'11''	2580	
LOS SAUCES VI	FRACCIONAMIENTO	DELEGACIÓN	438365	2141197	19°21'50''	099°35'13''	2580	
LOS TULIPANES (SAN MATEO OTZACATIPAN)	FRACCIONAMIENTO	FRACCIONAMIENTO	436845	2137904	19°20'03''	099°36'04''	2590	
LOS URIBE (SANTIAGO TLAXOMULCO)	BARRIO	BARRIO	429908	2136847	19°19'28''	099°40'02''	2645	

NOMBRE DE LA LOCALIDAD	CATEGORÍA		U.T.M.	GEOGRÁFICAS				
	POLÍTICA	ADMINISTRATIVA	UTM (X)	UTM (Y)	LATITUD NORTE	LONGITUD OESTE	Altitud	
MAESTROS (SANTA CRUZ ATZCAPOTZALTONGO)	CONDOMINIO	CONDOMINIO	431233	2136151	19°19'05''	099°39'17''	2630	
MAESTROS DEL ESTADO DE MÉXICO (SAN FELIPE TLALMIMILOLPAN)	UNIDAD HABITACIONAL	UNIDAD HABITACIONAL	432917	2127061	19°14'10''	099°38'18''	2715	
MANZANA SUR (SAN PEDRO TOTOLTEPEC)	BARRIO	BARRIO	439822	2135485	19°18'44''	099°34'22''	2585	
MARIA BONITA (SANTA MARÍA TOTOLTEPEC)	FRACCIONAMIENTO RESIDENCIAL	FRACCIONAMIENTO RESIDENCIAL	438270	2133933	19°17'54''	099°35'15''	2595	
METEORO	COLONIA	COLONIA	433453	2133679	19°17'45''	099°38'00''	2635	
MIGUEL HIDALGO (CORRALITOS)	COLONIA	COLONIA	427539	2132733	19°17'13''	099°41'23''	2700	
MISIONES DE SANTA ESPERANZA (SANTA MARÍA TOTOLTEPEC)	FRACCIONAMIENTO	FRACCIONAMIENTO	437678	2135261	19°18'37''	099°35'36''	2600	
MITAD DE SANTIAGO (SANTIAGO TLAXOMULCO)	CONDOMINIO	CONDOMINIO	429556	2135280	19°18'36''	099°40'14''	2640	
MODERNA DE LA CRUZ I	COLONIA	COLONIA	430790	2130540	19°16'02''	099°39'31''	2690	
MODERNA DE LA CRUZ II	COLONIA	COLONIA	430712	2130026	19°15'46''	099°39'34''	2690	
MORELOS PRIMERA SECCIÓN	COLONIA	COLONIA	429666	2132281	19°16'59''	099°40'10''	2675	
MORELOS SEGUNDA SECCIÓN	COLONIA	COLONIA	430145	2131591	19°16'37''	099°39'53''	2680	
NIÑOS HÉROES (PENSIONES)	COLONIA	COLONIA	431975	2133646	19°17'44''	099°38'51''	2655	
NIÑOS HÉROES I (SAN MATEO OXTOTITLÁN)	COLONIA	COLONIA	427268	2134543	19°18'12''	099°41'32''	2700	
NIÑOS HÉROES II (SAN MATEO OXTOTITLÁN)	COLONIA	COLONIA	426736	2134364	19°18'06''	099°41'50''	2700	
NOSHITO (SAN MARCOS YACHIHUACALTEPEC)	BARRIO	BARRIO	428503	2136958	19°19'31''	099°40'50''	2630	
NUEVA GALAXIA (SANTA MARÍA TOTOLTEPEC)	CONDOMINIO	CONDOMINIO	438260	2135247	19°18'36''	099°35'16''	2600	
NUEVA OXTOTITLÁN I	COLONIA	COLONIA	428340	2132316	19°17'00''	099°40'55''	2700	
NUEVA OXTOTITLÁN II	COLONIA	COLONIA	427910	2132273	19°16'58''	099°41'10''	2700	
NUEVA SAN FRANCISCO (SAN PEDRO TOTOLTEPEC)	COLONIA	COLONIA	440138	2136621	19°19'21''	099°34'11''	2580	
NUEVA SANTA MARÍA	COLONIA	COLONIA	432465	2130701	19°16'08''	099°38'34''	2670	
NUEVA SANTA MARÍA DE LAS ROSAS	COLONIA	COLONIA	432762	2131019	19°16'18''	099°38'24''	2665	
OCHO CEDROS I	COLONIA	COLONIA	430123	2130066	19°15'47''	099°39'54''	2700	
OCHO CEDROS II	COLONIA	COLONIA	430034	2129594	19°15'32''	099°39'57''	2700	
OCHO CEDROS SEGUNDA SECCIÓN	COLONIA	COLONIA	429357	2129815	19°15'39''	099°40'20''	2700	
OJO DE AGUA (SAN PABLO AUTOPAN)	COLONIA	COLONIA	427684	2140681	19°21'32''	099°41'19''	2628	
ORIENTE I (SAN MATEO OTZACATIPAN)	BARRIO	BARRIO	437239	2137713	19°19'57''	099°35'51''	2590	
ORIENTE II (SAN MATEO OTZACATIPAN)	BARRIO	BARRIO	436774	2137123	19°19'37''	099°36'07''	2600	
PALMILLAS	SUBDELEGACIÓN	SUBDELEGACIÓN	428591	2139336	19°20'48''	099°40'48''	2630	
PANTEÓN (SAN LORENZO TEPALTITLÁN)	BARRIO	BARRIO	435173	2135521	19°18'45''	099°37'02''	2615	
PARQUE CUAUHTÉMOC (SANTA CRUZ ATZCAPOTZALTONGO)	COLONIA	COLONIA	434430	2136446	19°19'15''	099°37'27''	2625	
PARQUE I	COLONIA	COLONIA	431194	2130291	19°15'54''	099°39'17''	2680	
PARQUE II	COLONIA	COLONIA	431465	2130289	19°15'54''	099°39'08''	2680	
PARQUES NACIONALES I	COLONIA	COLONIA	427422	2132308	19°17'00''	099°41'27''	2710	
PARQUES NACIONALES II	COLONIA	COLONIA	426971	2132309	19°16'59''	099°41'42''	2710	
PASEOS DE SAN MARTÍN (SAN MARTÍN TOLTEPEC)	CONJUNTO URBANO	CONJUNTO URBANO	425470	2139303	19°20'47''	099°42'34''	2650	
PASEOS DEL PILAR (SANTA MARÍA TOTOLTEPEC)	CONJUNTO URBANO	CONJUNTO URBANO	438607	2135282	19°18'38''	099°35'04''	2650	
PASEOS DEL VALLE I, II Y III	CONJUNTO URBANO	CONJUNTO URBANO	431425	2129173	19°15'18''	099°39'09''	2680	
PASEOS TOLUCA (SAN MATEO OTZACATIPAN)	FRACCIONAMIENTO	FRACCIONAMIENTO	438346	2135481	19°18'44''	099°35'13''	2590	
PEDREGAL (TECAXIC)	BARRIO	BARRIO	424368	2136451	19°19'14''	099°43'12''	2650	
PENSADOR MEXICANO (SAN BUENAVENTURA)	COLONIA	COLONIA	427395	2130893	19°16'13''	099°41'27''	2720	
PLAZAS DE SAN BUENAVENTURA	FRACCIONAMIENTO	FRACCIONAMIENTO	429051	2132062	19°16'52''	099°40'31''	2700	

NOMBRE DE LA LOCALIDAD	CATEGORÍA		U.T.M.		GEOGRÁFICAS			
	POLÍTICA	ADMINISTRATIVA	UTM (X)	UTM (Y)	LATITUD	LONGITUD OESTE	Altitud	
POCITO (SANTIAGO TLAXOMULCO)	BARRIO	BARRIO	429306	2134696	19°18'17''	099°40'22''	2585	
PONIENTE I (SAN MATEO OTZACATIPAN)	BARRIO	BARRIO	436468	2137128	19°19'37''	099°36'17''	2600	
PONIENTE II (SAN MATEO OTZACATIPAN)	BARRIO	BARRIO	436386	2137358	19°19'45''	099°36'20''	2600	
POZO BLANCO (SANTIAGO TLAXOMULCO)	BARRIO	BARRIO	429728	2134989	19°18'27''	099°40'08''	2585	
PRADOS DE TOLOCAN (SANTA MARÍA TOTOLTEPEC)	CONDOMINIO HORIZONTAL	CONDOMINIO HORIZONTAL	437318	2134101	19°17'59''	099°35'48''	2600	
PROGRESO	COLONIA	COLONIA	432838	2132102	19°16'54''	099°38'21''	2650	
PROTIMBOS	COLONIA	COLONIA	427167	2133734	19°17'46''	099°41'36''	2700	
PUEBLO NUEVO (SERRATÓN) (TECAXIC)	BARRIO	BARRIO	424518	2135641	19°18'48''	099°43'07''	2700	
PUEBLO NUEVO I (SAN PABLO AUTOPAN)	BARRIO	BARRIO	432737	2140335	19°21'21''	099°38'26''	2600	
PUEBLO NUEVO II (SAN PABLO AUTOPAN)	BARRIO	BARRIO	431991	2140105	19°21'14''	099°38'51''	2600	
RANCHO DE MAYA	SECTOR	SECTOR	433378	2128311	19°14'50''	099°38'02''	2659	
RANCHO DOLORES	FRACCIONAMIENTO	FRACCIONAMIENTO	429796	2131182	19°16'23''	099°40'05''	2690	
RANCHO LA MORA	COLONIA	COLONIA	431595	2134352	19°18'07''	099°39'04''	2635	
RANCHO SAN JOSÉ (SAN MATEO OTZACATIPAN)	CONJUNTO URBANO	CONJUNTO URBANO	435629	2138744	19°20'30''	099°36'46''	2590	
REAL DE LA MORA (RANCHO LA MORA)	FRACCIONAMIENTO	FRACCIONAMIENTO	431431	2134179	19°18'01''	099°39'10''	2645	
REAL DE SAN PABLO (SAN PABLO AUTOPAN)	FRACCIONAMIENTO	FRACCIONAMIENTO	431873	2144042	19°23'22''	099°38'56''	2590	
REAL DE SANTA ANA (SANTA ANA TLAPALTITLÁN)	FRACCIONAMIENTO	FRACCIONAMIENTO	434340	2132051	19°16'52''	099°37'30''	2630	
REAL DEL BOSQUE (SAN BUENAVENTURA)	COLONIA	COLONIA	427953	2131654	19°16'42''	099°41'24''	2680	
REFORMA Y FERROCARRILES NACIONALES (SAN JUAN BAUTISTA)	COLONIA	COLONIA	432844	2133437	19°17'37''	099°38'21''	2640	
REFUGIO (SANTIAGO TLACOTEPEC)	COLONIA	COLONIA	426938	2126051	19°13'36''	099°41'42''	2855	
RESIDENCIAL ÁRBOLEDAS (SANTIAGO MILTEPEC)	CONDOMINIO	CONDOMINIO	431658	2134911	19°18'25''	099°39'02''	2630	
RESIDENCIAL CIPRECES I Y II (SANTIAGO MILTEPEC)	CONDOMINIO RESIDENCIAL	CONDOMINIO RESIDENCIAL	431793	2134621	19°18'15''	099°38'57''	2630	
RESIDENCIAL HACIENDA SAN JOSÉ GUADALUPE OTZACATIPAN	FRACCIONAMIENTO RESIDENCIAL	FRACCIONAMIENTO RESIDENCIAL	435659	2139176	19°20'44''	099°36'45''	2600	
RESIDENCIAL TENANGO (SANTIAGO MILTEPEC)	COLONIA	COLONIA	431818	2134751	19°18'20''	099°38'56''	2630	
RESIDENCIAL VALLE DE SANTIAGO (SANTIAGO MILTEPEC)	CONDOMINIO RESIDENCIAL	CONDOMINIO RESIDENCIAL	431548	2134976	19°18'27''	099°39'06''	2630	
RINCÓN DE SAN LORENZO (SAN LORENZO TEPALTITLÁN)	COLONIA	COLONIA	435367	2135077	19°18'31''	099°36'55''	2610	
RINCÓN DEL BOSQUE (RANCHO LA MORA)	FRACCIONAMIENTO	FRACCIONAMIENTO	432110	2134324	19°18'06''	099°38'46''	2635	
RINCÓN DEL PARQUE (SAN MATEO OXTOTITLÁN)	COLONIA	COLONIA	428497	2132912	19°17'19''	099°40'50''	2600	
RINCONADA (SAN BUENAVENTURA)	CONDOMINIO HORIZONTAL	CONDOMINIO HORIZONTAL	427783	2130616	19°16'05''	099°41'14''	2750	
RINCONADA DE SAN LORENZO (SAN LORENZO TEPALTITLÁN)	CONDOMINIO	CONDOMINIO	435273	2135370	19°18'40''	099°36'58''	2610	
RINCONADA DE SANTA ANA (SANTA ANA TLAPALTITLÁN)	FRACCIONAMIENTO	FRACCIONAMIENTO	434153	2132594	19°17'10''	099°37'36''	2630	
RINCONADA LA MORA (SANTIAGO MILTEPEC)	CONDOMINIO HORIZONTAL	CONDOMINIO HORIZONTAL	431723	2134791	19°18'21''	099°39'00''	2640	
RIVERA I, II Y III (SAN MATEO OXTOTITLÁN)	FRACCIONAMIENTO	FRACCIONAMIENTO	427557	2132994	19°17'22''	099°41'22''	2700	
SAGRADO CORAZÓN DE JESÚS (CACALOMACÁN)	COLONIA	COLONIA	425268	2128551	19°14'57''	099°42'40''	2765	
SALVADOR SÁNCHEZ COLÍN	COLONIA	COLONIA	433415	2131924	19°16'48''	099°38'01''	2645	
SAN ANDRÉS (SAN ANDRÉS CUEXCONTITLÁN)	BARRIO	BARRIO	434948	2140675	19°21'33''	099°37'10''	2595	
SAN ANDRÉS CUEXCONTITLÁN	PUEBLO	DELEGACIÓN	434321	2140226	19°21'18''	099°37'31''	2590	19, 191
SAN ANGELIN (SAN LORENZO TEPALTITLÁN)	FRACCIONAMIENTO	FRACCIONAMIENTO	434889	2136585	19°19'20''	099°37'11''	2615	19,191
SAN ANGELÍN (SAN LORENZO TEPALTITLÁN)	BARRIO	BARRIO	434835	2136371	19°19'13''	099°37'13''	2615	3,150
SAN ANTONIO (SAN LORENZO TEPALTITLÁN)	BARRIO	BARRIO	434266	2135551	19°18'46''	099°37'33''	2592	35,292
SAN ANTONIO ABAD (SAN PEDRO TOTOLTEPEC)	COLONIA	COLONIA	440686	2135601	19°18'48''	099°33'53''	2590	22,374
SAN ANTONIO BUENAVISTA	PUEBLO	DELEGACIÓN	425261	2129864	19°15'40''	099°42'40''	2755	6,328

NOMBRE DE LA LOCALIDAD	CATEGORÍA		U.T.M.	GEOGRÁFICAS				Población
	POLÍTICA	ADMINISTRATIVA	UTM (X)	UTM (Y)	LATITUD	LONGITUD OESTE	Altitud	
SAN BARTOLO (TECAXIC)	RANCHO	RANCHO	424762	2138917	19°20'34"	099°42'59"	2650	
SAN BERNARDINO	BARRIO	BARRIO	429596	2132789	19°17'15"	099°40'12"	2675	
SAN BLAS OTZACATIPAN	SUBDELEGACIÓN	SUBDELEGACIÓN	440348	2142836	19°22'44"	099°34'05"	2600	
SAN BLAS TOTOLTEPEC (SAN PEDRO TOTOLTEPEC)	SUBDELEGACIÓN	SUBDELEGACIÓN	441972	2141830	19°22'11"	099°33'09"	2605	
SAN BUENAVENTURA	PUEBLO	DELEGACIÓN	427390	2130543	19°16'02"	099°41'28"	2725	
SAN BUENAVENTURA	CONDOMINIO HORIZONTAL	CONDOMINIO HORIZONTAL	427588	2130076	19°15'47"	099°41'21"	2720	
SAN BUENAVENTURA PRIMERA SECCIÓN (SAN BUENAVENTURA)	CONDOMINIO HORIZONTAL	CONDOMINIO HORIZONTAL	427390	2130543	19°16'02"	099°41'28"	2725	
SAN BUENAVENTURA SEGUNDA SECCIÓN (SAN BUENAVENTURA)	CONDOMINIO HORIZONTAL	CONDOMINIO HORIZONTAL	428096	2130456	19°26'32"	099°33'28"	2597	
SAN BUENAVENTURA TERCERA SECCIÓN (SAN BUENAVENTURA)	CONDOMINIO HORIZONTAL	CONDOMINIO HORIZONTAL	427800	2131546	19°26'42"	099°38'40"	2725	
SAN CARLOS (TLACHALOYA)	BARRIO	BARRIO	428128	2150371	19°26'47"	099°41'05"	2575	
SAN CARLOS AUTOPAN (SAN PABLO AUTOPAN)	SUBDELEGACIÓN	SUBDELEGACIÓN	427848	2143771	19°23'12"	099°41'14"	2610	
SAN CAYETANO MORELOS	SUBDELEGACIÓN	SUBDELEGACIÓN	426929	2145118	19°23'56"	099°41'45"	2620	4,731
SAN CRISTÓBAL HUICHOCHITLÁN	PUEBLO	DELEGACIÓN	433120	2138177	19°20'11"	099°38'12"	2605	
SAN DIEGO (SAN PABLO AUTOPAN)	CONJUNTO URBANO	CONJUNTO URBANO	433033	2143239	19°22'56"	099°38'16"	2590	
SAN DIEGO DE LOS PADRES CUEXCONTTTLÁN I	SUBDELEGACIÓN	SUBDELEGACIÓN	436489	2141599	19°22'03"	099°36'17"	2580	
SAN DIEGO DE LOS PADRES CUEXCONTTTLÁN II	SUBDELEGACIÓN	SUBDELEGACIÓN	435278	2142408	19°22'29"	099°36'59"	2580	
SAN DIEGO DE LOS PADRES OTZACATIPAN	SUBDELEGACIÓN	SUBDELEGACIÓN	437501	2141043	19°21'45"	099°35'42"	2575	
SAN DIEGO LINARES AUTOPAN (SAN PABLO AUTOPAN)	SUBDELEGACIÓN	SUBDELEGACIÓN	433088	2143051	19°22'50"	099°38'14"	2590	
SAN FELIPE DE JESÚS (CAPULTITLÁN)	BARRIO	BARRIO	430468	2128351	19°14'51"	099°39'42"	2700	
SAN FELIPE TLALMIMILOLPAN	PUEBLO	DELEGACIÓN	432326	2127247	19°14'15"	099°38'38"	2720	
SAN FRANCISCO DE ASÍS (CALIXTLAHUACA)	COLONIA	COLONIA	429018	2138386	19°20'17"	099°40'33"	2621	
SAN FRANCISCO TOTOLTEPEC (SAN PEDRO TOTOLTEPEC)	SUBDELEGACIÓN	SUBDELEGACIÓN	441673	2137275	19°19'43"	099°33'19"	2575	
SAN GABRIEL (SAN CRISTÓBAL HUICHOCHITLÁN)	BARRIO	BARRIO	432938	2138910	19°20'35"	099°38'19"	2630	
SAN ISIDRO (SAN LORENZO TEPALTITLÁN)	BARRIO	BARRIO	435356	2135491	19°18'44"	099°36'55"	2590	
SAN ISIDRO (SAN MARTÍN TOLTEPEC)	COLONIA	COLONIA	437366	2134827	19°18'54"	099°38'05"	2712	
SAN ISIDRO LABRADOR (CAPULTITLÁN)	BARRIO	BARRIO	430393	2128801	19°15'06"	099°39'44"	2700	
SAN JACINTO (SAN BUENAVENTURA)	CONDOMINIO HORIZONTAL	CONDOMINIO HORIZONTAL	427468	2130031	19°15'45"	099°41'25"	2620	
SAN JORGE (SAN MATEO OXTOTITLÁN)	FRACCIONAMIENTO	FRACCIONAMIENTO	426927	2133371	19°17'34"	099°41'44"	2710	
SAN JOSÉ (CAPULTITLÁN)	BARRIO	BARRIO	430088	2128441	19°14'54"	099°39'55"	2700	
SAN JOSÉ BUENAVISTA (TLACHALOYA)	BARRIO	BARRIO	433242	2147664	19°25'20"	099°38'09"	2578	
SAN JOSÉ GUADALUPE (SAN MATEO OTZACATIPAN)	SUBDELEGACIÓN	SUBDELEGACIÓN	437874	2139083	19°20'41"	099°35'29"	2590	
SAN JOSÉ GUADALUPE HUICHOCHITLÁN	BARRIO	BARRIO	435868	2141026	19°21'44"	099°36'38"	2630	
SAN JOSÉ LA COSTA (TLACHALOYA)	SUBDELEGACIÓN	SUBDELEGACIÓN	432465	2148718	19°25'54"	099°38'36"	2575	
SAN JUAN APÓSTOL (CAPULTITLÁN)	BARRIO	BARRIO	429961	2129107	19°15'16"	099°39'59"	2720	
SAN JUAN BUENAVISTA	COLONIA	COLONIA	433803	2134024	19°17'56"	099°37'48"	2635	
SAN JUAN DE LA CRUZ (SANTA CRUZ ATZCAPOTZALTONGO)	BARRIO	BARRIO	432839	2136366	19°19'12"	099°38'21"	2610	
SAN JUAN TILAPA	PUEBLO	DELEGACIÓN	430476	2125439	19°13'16"	099°39'41"	2790	
SAN JUDAS TADEO (CAPULTITLÁN)	BARRIO	BARRIO	431654	2126860	19°17'27"	099°40'47"	2650	
SAN LORENZO TEPALTITLÁN	PUEBLO	DELEGACIÓN	434494	2135457	19°18'43"	099°37'25"	2615	
SAN LUIS OBISPO	BARRIO	BARRIO	430399	2134991	19°18'27"	099°39'45"	2740	
SAN MARCOS YACHIHUACALTEPEC	PUEBLO	DELEGACIÓN	428714	2136582	19°19'19"	099°40'43"	2630	6,250
SAN MARTÍN TOLTEPEC	PUEBLO	DELEGACIÓN	425916	2139893	19°21'06"	099°42'19"	2680	2,738

NOMBRE DE LA LOCALIDAD	CATEGORÍA		U.T.M.		GEOGRÁFICAS			
	POLÍTICA	ADMINISTRATIVA	UTM (X)	UTM (Y)	LATITUD	LONGITUD OESTE	Altitud	Población
SAN MATEO (COLONIA SIERRA MORELOS) (SAN MATEO OXTOTITLÁN)	CONDOMINIO	CONDOMINIO	427333	2133877	19°17'51"	099°41'30"	2730	22500
SAN MATEO (TLACHALOYA)	BARRIO	BARRIO	432398	2152126	19°27'45"	099°38'39"	2580	
SAN MATEO OTZACATIPAN	PUEBLO	DELEGACIÓN	436468	2136701	19°19'24"	099°36'17"	2585	22,574
SAN MATEO OXTOTITLÁN	PUEBLO	DELEGACIÓN	428173	2133251	19°17'30"	099°41'01"	2725	22500
SAN MIGUEL APINAHUIZCO	BARRIO	BARRIO	430296	2133755	19°17'47"	099°39'48"	2725	
SAN MIGUEL TOTOLTEPEC (SAN PEDRO TOTOLTEPEC)	SUBDELEGACIÓN	SUBDELEGACIÓN	439856	2137229	19°19'41"	099°34'21"	2580	
SAN MIGUEL ZACANGO	RANCHO	RANCHO	432954	2128963	19°17'17"	099°38'23"	2660	
SAN NICOLÁS TOLENTINO I (OTZACATIPAN)	SUBDELEGACIÓN	SUBDELEGACIÓN	439116	2139611	19°20'58"	099°34'47"	2580	
SAN NICOLÁS TOLENTINO II (OTZACATIPAN)	SUBDELEGACIÓN	SUBDELEGACIÓN	440323	2140834	19°21'38"	099°34'06"	2580	
SAN PABLO (CAPULTITLÁN)	COLONIA	COLONIA	428678	2127581	19°14'26"	099°40'43"	2779	
SAN PABLO (TECAXIC)	BARRIO	BARRIO	424968	2137581	19°19'51"	099°42'51"	2755	
SAN PABLO AUTOPAN	PUEBLO	DELEGACIÓN	430793	2140496	19°21'26"	099°39'32"	2605	
SAN PEDRO (CACALOMACÁN)	BARRIO	BARRIO	425998	2129051	19°15'13"	099°42'15"	2765	
SAN PEDRO TOTOLTEPEC	PUEBLO	DELEGACIÓN	439873	2135426	19°18'42"	099°34'20"	2585	
SAN SALVADOR I (SAN CRISTÓBAL HUICHOCHITLÁN)	BARRIO	BARRIO	432728	2137731	19°19'57"	099°38'26"	2610	
SAN SALVADOR II (SAN CRISTÓBAL HUICHOCHITLÁN)	BARRIO	BARRIO	432545	2137001	19°19'33"	099°38'32"	2610	
SAN SEBASTIÁN Y VÉRTICE	FRACCIONAMIENTO	FRACCIONAMIENTO	432833	2132695	19°17'13"	099°38'21"	2650	
SANTA ANA TLAPALTITLÁN	PUEBLO	DELEGACIÓN	434068	2131801	19°16'44"	099°37'39"	2635	15,600
SANTA BÁRBARA	BARRIO	BARRIO	430978	2133831	19°17'50"	099°39'25"	2670	4,110
SANTA BARBARA (SAN LORENZO TEPALTITLÁN)	CONDOMINIO	CONDOMINIO	435259	2135182	19°18'34"	099°36'58"	2610	
SANTA CLARA	BARRIO	BARRIO	431710	2133273	19°17'31"	099°39'00"	2650	3,700
SANTA CRUZ ATZCAPOTZALTONGO	PUEBLO	DELEGACIÓN	430933	2135656	19°18'49"	099°39'27"	2630	
SANTA CRUZ I (SAN PABLO AUTOPAN)	BARRIO	BARRIO	431124	2140069	19°21'12"	099°39'21"	2610	
SANTA CRUZ II (SAN PABLO AUTOPAN)	BARRIO	BARRIO	431048	2139301	19°20'47"	099°39'23"	2610	
SANTA CRUZ OTZACATIPAN	SUBDELEGACIÓN	SUBDELEGACIÓN	436263	2138506	19°20'22"	099°36'25"	2595	1,009
SANTA JUANITA (SANTIAGO TLACOTEPEC)	BARRIO	BARRIO	429408	2125356	19°13'14"	099°40'18"	2800	
SANTA MARÍA (SAN PABLO AUTOPAN)	BARRIO	BARRIO	430743	2140951	19°21'41"	099°39'34"	2630	
SANTA MARÍA (SANTIAGO TLACOTEPEC)	BARRIO	BARRIO	429036	2126350	19°13'46"	099°40'31"	2800	
SANTA MARÍA DE LAS ROSAS	COLONIA	COLONIA	432137	2130962	19°16'16"	099°38'45"	2670	936
SANTA MARÍA NORTE (SANTA MARÍA ZOZOQUIPAN)	COLONIA	COLONIA	435485	2132476	19°17'06"	099°36'50"	2615	
SANTA MARÍA TOTOLTEPEC	PUEBLO	DELEGACIÓN	438308	2134576	19°18'15"	099°35'14"	2595	31,689
SANTA MARÍA ZOZOQUIPAN (SANTA ANA TLAPALTITLÁN)	SUBDELEGACIÓN	SUBDELEGACIÓN	435948	2131572	19°16'37"	099°36'34"	2615	3,750
SANTA ROSA (SAN ANDRÉS CUEXCONTITLÁN)	BARRIO	BARRIO	433838	2139881	19°21'07"	099°37'48"	2630	
SANTIAGO MILTEPEC	PUEBLO	DELEGACIÓN	431593	2134896	19°18'24"	099°39'04"	2630	2,680
SANTIAGO RINCONADA (SANTIAGO MILTEPEC)	CONDOMINIO	CONDOMINIO	431409	2134935	19°18'25"	099°39'10"	2630	
SANTIAGO TLACOTEPEC	PUEBLO	DELEGACIÓN	429218	2126241	19°13'42"	099°40'24"	2865	2,950
SANTIAGO TLAXOMULCO	PUEBLO	DELEGACIÓN	429577	2135720	19°18'51"	099°40'13"	2625	6,178
SANTO TOMÁS (SANTA ANA TLAPALTITLÁN)	FRACCIONAMIENTO RESIDENCIAL	FRACCIONAMIENTO RESIDENCIAL	434771	2132613	19°17'10"	099°37'15"	2625	
SEBASTIÁN LERDO DE TEJADA (SAN MARTÍN TOLTEPEC)	SUBDELEGACIÓN	SUBDELEGACIÓN	423906	2143475	19°23'02"	099°43'29"	2585	1,700
SECTOR POPULAR	COLONIA	COLONIA	429937	2133531	19°17'40"	099°40'01"	2675	
SEMINARIO CUARTA SECCIÓN, I	COLONIA	COLONIA	428416	2130683	19°16'07"	099°40'52"	2710	
SEMINARIO CUARTA SECCIÓN, II	COLONIA	COLONIA	428656	2131087	19°16'20"	099°40'44"	2710	

NOMBRE DE LA LOCALIDAD	CATEGORÍA		U.T.M.	GEOGRÁFICAS			
	POLÍTICA	ADMINISTRATIVA	UTM (X)	UTM (Y)	LATITUD NORTE	LONGITUD OESTE	Altitud	
SEMINARIO EL MÓDULO	COLONIA	COLONIA	429094	2130608	19°16'04"	099°40'29"	2710	
SEMINARIO EL PARQUE	COLONIA	COLONIA	429254	2130945	19°16'15"	099°40'24"	2710	
SEMINARIO PRIMERA SECCIÓN	COLONIA	COLONIA	429448	2130429	19°15'59"	099°40'17"	2700	14,600
SEMINARIO QUINTA SECCIÓN	COLONIA	COLONIA	428692	2131632	19°16'38"	099°40'43"	2705	708
SEMINARIO SAN FELIPE DE JESUS	COLONIA	COLONIA	429420	2131318	19°16'28"	099°40'18"	2690	14,600
SEMINARIO SEGUNDA SECCIÓN	COLONIA	COLONIA	428926	2131640	19°16'38"	099°40'35"	2690	21,990
SEMINARIO TERCERA SECCIÓN	COLONIA	COLONIA	429774	2130653	19°16'06"	099°40'06"	2700	2,610
SHIGANDE (SANTIAGO TLACOTEPEC)	COLONIA	COLONIA	429688	2126076	19°13'37"	099°40'08"	2830	
SIXTO NOGUEZ (CACALOMACÁN)	COLONIA	COLONIA	426168	2128851	19°15'07"	099°42'09"	2765	
SOR JUANA INÉS DE LA CRUZ	COLONIA	COLONIA	426082	2128550	19°14'57"	099°42'12"	2760	2,030
SOR JUANA INÉS DE LA CRUZ (CACALOMACÁN)	COLONIA	COLONIA	429945	2133301	19°17'32"	099°40'00"	2675	82
SOR JUANA INÉS DE LA CRUZ (SAN PEDRO TOTOLTEPEC)	FRACCIONAMIENTO	FRACCIONAMIENTO	440859	2135207	19°18'35"	099°33'47"	2580	
SUR (SAN MARCOS YACHIHUACALTEPEC)	BARRIO	BARRIO	428424	2136483	19°19'15"	099°40'53"	2650	6,250
TANAMATO (SANTA CRUZ ATZCAPOTZALTONGO)	BARRIO	BARRIO	431366	2135599	19°18'47"	099°39'12"	2630	551
TECAXIC	PUEBLO	DELEGACIÓN	424968	2137201	19°19'38"	099°42'51"	2670	3,687
TEPETATE (CALIXTLAHUACA)	COLONIA	COLONIA	427428	2137594	19°19'51"	099°41'27"	2628	
TEPETONGO (TECAXIC)	BARRIO	BARRIO	424858	2136671	19°19'21"	099°42'55"	2660	
TIERRA COLORADA (CACALOMACÁN)	BARRIO	BARRIO	426078	2128506	19°14'56"	099°42'12"	2765	
TILAPA (SAN JUAN TILAPA)	COLONIA	COLONIA	431053	2125151	19°13'07"	099°39'21"	2750	9,395
TLACHALOYA	PUEBLO	DELEGACIÓN	430483	2150714	19°26'59"	099°39'44"	2580	4,215
TLACHALOYA SEGUNDA SECCIÓN	SUBDELEGACIÓN	SUBDELEGACIÓN	430668	2152101	19°27'44"	099°39'38"	2585	6,778
TLACHALOYITA (SAN PABLO AUTOPAN)	BARRIO	BARRIO	431805	2141166	19°21'48"	099°38'58"	2630	
TLACOPA	BARRIO	BARRIO	432877	2134973	19°18'27"	099°38'20"	2635	20,610
TLALA (SAN FELIPE TLALMIMILOLPAN)	BARRIO	BARRIO	433508	2128161	19°14'45"	099°37'58"	2659	
TLALNEPANTLA (SAN MATEO OXTOTITLÁN)	BARRIO	BARRIO	427878	2133351	19°17'34"	099°41'11"	2710	334
TLALNEPANTLA (TECAXIC)	BARRIO	BARRIO	424898	2136901	19°19'29"	099°42'54"	2660	
TLAYACA (SAN MATEO OXTOTITLÁN)	BARRIO	BARRIO	427328	2133851	19°17'50"	099°41'30"	2725	408
TOLLOCAN (SAN JUAN TILAPA)	COLONIA	COLONIA	430628	2125755	19°13'27"	099°39'36"	2780	3,280
TOLUCA DE LERDO	CIUDAD	CABECERA MUNICIPAL	431016	2133358	19°17'34"	099°39'24"	2660	910,608
TRES CAMINOS (SANTIAGO MILTEPEC)	COLONIA	COLONIA	431813	2135600	19°18'47"	099°38'57"	2630	14,403
TULIPANES (SAN LORENZO TEPALTITLÁN)	CONDOMINIO	CONDOMINIO	434194	2136481	19°19'16"	099°37'35"	2610	
UNIDAD VICTORIA	COLONIA	COLONIA	433365	2130904	19°16'15"	099°38'03"	2650	35,965
UNIÓN	COLONIA	COLONIA	430560	2134069	19°17'57"	099°39'39"	2740	16,746
UNIVERSIDAD	COLONIA	COLONIA	431370	2131430	19°16'31"	099°39'11"	2670	20,893
VALLE DON CAMILO	FRACCIONAMIENTO	FRACCIONAMIENTO	433075	2131306	19°16'28"	099°38'13"	2650	1,570
VALLE VERDE Y TERMINAL	COLONIA	COLONIA	432584	2131508	19°16'34"	099°38'30"	2660	1,140
VALLES DE LA HACIENDA I Y II SECCIÓN (SAN MATEO OTZACATIPAN)	COLONIA	COLONIA	436173	2139559	19°20'56"	099°36'28"	2590	
VICENTE GUERRERO	COLONIA	COLONIA	429365	2131736	19°16'41"	099°40'20"	2685	1,000
VIILLAS TEPALTITLÁN (SAN LORENZO TEPALTITLÁN)	CONDOMINIO	CONDOMINIO	434082	2135777	19°18'53"	099°37'39"	2620	
VILLA HOGAR	COLONIA	COLONIA	430208	2130494	19°16'01"	099°39'51"	2685	21,514
VILLADA (SANTA ANA TLAPALTITLÁN)	FRACCIONAMIENTO RESIDENCIAL	FRACCIONAMIENTO	434737	2132335	19°17'01"	099°37'16"	2625	
VILLAS DE LA MORA (RANCHO LA MORA)	FRACCIONAMIENTO	FRACCIONAMIENTO	431790	2134196	19°18'01"	099°38'57"	2630	

NOMBRE DE LA LOCALIDAD	CATEGORÍA		U.T.M.		GEOGRÁFICAS			
	POLÍTICA	ADMINISTRATIVA	UTM (X)	UTM (Y)	LATITUD	LONGITUD OESTE	Altitud	
VILLAS DE SAN ANDRÉS (SAN MATEO OTZACATIPAN)	CONJUNTO URBANO	CONJUNTO URBANO	436802	2135124	19°18'32"	099°36'06"	2600	
VILLAS DE SANTA CRUZ (SANTA CRUZ ATZCAPOTZALTONGO)	CONDOMINIO HORIZONTAL	CONDOMINIO HORIZONTAL	430068	2136161	19°19'05"	099°39'57"	2630	
VILLAS DE SANTÍN I (SAN MATEO OTZACATIPAN)	FRACCIONAMIENTO	FRACCIONAMIENTO	438718	2141926	19°22'14"	099°35'01"	2580	
VILLAS DE SANTÍN II (SAN MATEO OTZACATIPAN)	FRACCIONAMIENTO	FRACCIONAMIENTO	439073	2141586	19°22'03"	099°34'48"	2580	
VILLAS EL LIMONCITO (SAN BUENAVENTURA)	CONDOMINIO HORIZONTAL	CONDOMINIO HORIZONTAL	426668	2129551	19°15'30"	099°41'52"	2700	
VILLAS LINDA (SAN BUENAVENTURA)	CONDOMINIO HORIZONTAL	CONDOMINIO HORIZONTAL	427538	2130251	19°15'53"	099°41'22"	2720	
VILLAS SAN BUENAVENTURA	CONDOMINIO HORIZONTAL	CONDOMINIO HORIZONTAL	427193	2130526	19°16'02"	099°41'34"	2725	
VILLAS SANTA ANA I (SANTA ANA TLAPALTITLÁN)	CONDOMINIO HORIZONTAL	CONDOMINIO HORIZONTAL	433691	2131518	19°16'35"	099°37'52"	2640	
VILLAS SANTA ANA II (SANTA ANA TLAPALTITLÁN)	CONDOMINIO HORIZONTAL	CONDOMINIO HORIZONTAL	433787	2131507	19°16'34"	099°37'48"	2640	
VILLAS SANTA ANA III (SANTA ANA TLAPALTITLÁN)	CONDOMINIO HORIZONTAL	CONDOMINIO HORIZONTAL	434972	2132630	19°17'11"	099°37'08"	2625	
VILLAS SANTA ANA IV (SANTA ANA TLAPALTITLÁN)	CONDOMINIO HORIZONTAL	CONDOMINIO HORIZONTAL	433781	2131580	19°16'37"	099°37'49"	2640	
VILLAS SANTA ANA V (SANTA ANA TLAPALTITLÁN)	CONDOMINIO HORIZONTAL	CONDOMINIO HORIZONTAL	436094	2132146	19°16'55"	099°36'29"	2610	
VILLAS SANTA ANA VI (SANTA ANA TLAPALTITLÁN)	CONDOMINIO HORIZONTAL	CONDOMINIO HORIZONTAL	434713	2131429	19°16'32"	099°37'17"	2630	
VILLAS SANTA ANA VII (SANTA ANA TLAPALTITLÁN)	CONDOMINIO HORIZONTAL	CONDOMINIO HORIZONTAL	434413	2131862	19°16'46"	099°37'27"	2630	
VILLAS SANTA MARÍA (SANTA MARÍA TOTOLTEPEC)	FRACCIONAMIENTO RESIDENCIAL	FRACCIONAMIENTO RESIDENCIAL	438144	2134448	19°18'10"	099°35'20"	2595	
VILLAS SANTA MÓNICA (SANTA MARÍA TOTOLTEPEC)	FRACCIONAMIENTO	FRACCIONAMIENTO	438311	2135579	19°18'47"	099°35'14"	2590	
VISTA HERMOSA (SANTIAGO TLACOTEPEC)	COLONIA	COLONIA	429068	2125801	19°13'28"	099°40'29"	2830	
XICALTEPEC (SAN DIEGO LINARES)	BARRIO	BARRIO	433803	2143952	19°23'19"	099°37'49"	2580	
ZIMBRONES (SAN MARTÍN TOTOLTEPEC)	BARRIO	BARRIO	426904	2140711	19°21'33"	099°41'46"	2720	3,726
ZOPILOCALCO NORTE	BARRIO	BARRIO	431561	2133791	19°17'48"	099°39'05"	2690	
ZOPILOCALCO SUR	BARRIO	BARRIO	431394	2133559	19°17'41"	099°39'11"	2660	

SECCIÓN IV

SUBSISTEMA PERTURBADOR

IV.-SUBSISTEMA PERTURBADOR

UN DESASTRE ES UN EVENTO CONCENTRADO EN TIEMPO Y ESPACIO, RESULTADO DEL IMPACTO DE UN AGENTE PERTURBADOR SOBRE UN AGENTE O SISTEMA AFECTABLE, CUYOS EFECTOS PUEDEN SER PREVENIDOS, MITIGADOS O EVITADOS POR UN AGENTE REGULADOR.

AGENTES PERTURBADORES

Los agentes perturbadores de origen natural y humano, son fenómenos que pueden alterar el funcionamiento normal de los asentamientos humanos o sistemas afectables y producir en ellos un estado de desastre. Los primeros provienen de la naturaleza, generalmente de cambios en las condiciones ambientales, de los desplazamientos de las grandes placas que conforman el subsuelo o de la actividad volcánica.

Los de origen antrópico o humano son consecuencia de la interacción del hombre con su entorno a través del desarrollo de sus actividades.

Los agentes perturbadores, comúnmente llamados *calamidades*, se pueden clasificar como previsibles y no previsibles.

Los previsibles. - son aquellos que nos permiten tomar acciones de prevención; por ejemplo, contaminación, erosión, desertificación, incendios, explosiones, etc.

Los no previsibles. -se presentan súbitamente, tales como: sismos, ciclones, nevadas, etc. Sin embargo, es posible estar preparados para reducir y mitigar sus efectos destructivos.

Existen dos conceptos básicos para el estudio de los desastres: sus *mecanismos de generación y producción y los mecanismos de encadenamiento con otras calamidades.*

MECANISMOS GENERADORES

Son los mecanismos a través de los cuales se producen las calamidades y cuyas etapas son las siguientes.

Preparación. - determina el conjunto de condiciones necesarias para la formación de la calamidad.

Iniciación. - es la excitación del mecanismo.

Desarrollo. - fase de crecimiento o intensidad del fenómeno.

Traslado. -consiste en el transporte de los elementos o energía del fenómeno, del lugar de inicio al de impacto.

Producción de impactos. - manifestación del fenómeno sobre el sistema afectable.

ENCADENAMIENTO

Los mecanismos de encadenamiento son aquellos que como consecuencia de la presencia de una primera calamidad propician otra, llamada *calamidad encadenada.*

Se han definido tres tipos de encadenamiento.

***Corto*. -**cuando un primer impacto da lugar directamente a otro (por ejemplo, de un sismo puede seguir un colapso de suelos.)

***Largo*. -**es una secuencia lineal de calamidades encadenadas (un sismo provoca ruptura de ductos eléctricos y de combustible; lo cual ocasiona un incendio.)

***Integrado*. -**es la agregación de impactos debido a efectos de una calamidad inicial, (interrupción del servicio de agua, afectar la salud de la población, interrumpe procesos productivos, daña sectores habitacionales, etc.)

El Sistema Nacional de Protección Civil elaboró un sistema de clasificación de fenómenos de acuerdo a su origen para simplificar su estudio; éste comprende seis tipos de fenómenos.

CLASIFICACIÓN DE FENÓMENOS PERTURBADORES

FENÓMENOS GEOLÓGICOS

DEFINICIÓN

Son aquellos que están relacionados con la actividad y dinámica interna de la Tierra y de la corteza terrestre, y que tienen que ver con la transformación de la superficie terrestre (incluyendo el fondo marino), dando origen a las fallas (continentales y regionales) y fracturas, a los plegamientos, el vulcanismo, el deslizamiento de tierra, etc.

Aquí podemos señalar a los sismos, que son los que mayor daño han ocasionado a nuestro País. Entre los más representativos están los que se suscitaron en septiembre de 1985, donde miles de personas perdieron la vida.

Es importante mencionar los efectos que ocasiona la actividad volcánica y para el caso tenemos al volcán Popocatépetl, que se mantiene activo y si se intensificara su actividad ocasionaría graves daños a la población y al entorno ecológico.

CLASIFICACIÓN

- Sismicidad
- Vulcanismo
- Plegamiento
- Deslizamiento y colapso de suelos
- Deslaves
- Hundimiento regional
- Fallas, fracturas, agrietamientos
- Flujos de lodo

FENÓMENOS HIDROMETEOROLÓGICOS

DEFINICIÓN

Es el fenómeno perturbador que se genera por la acción intensa y/o violenta de los agentes atmosféricos.

Los efectos que se han tenido por la presencia de este fenómeno en México son innumerables, pero los que mayor daño han ocasionado son los huracanes y ciclones en las zonas costeras del Océano Pacífico y Golfo de México (principalmente en Acapulco y Oaxaca, donde cientos de personas perdieron la vida).

En nuestra entidad, durante el verano de 1998, debido al periodo de lluvias en el valle de Toluca el río Lerma sobrepasa su nivel, al grado de desbordarse, ocasionando inundaciones en gran parte de su cauce, por tal motivo decenas de familias tuvieron que pasar gran tiempo en refugios y albergues temporales. En el año 2000, aguas negras del canal la compañía inundaron varias colonias del municipio de Chalco, causando grandes pérdidas materiales, por lo cual fue declarada zona de desastre.

CLASIFICACIÓN

- Trombas
- Granizadas
- Inundaciones
- Tormentas eléctricas
- Nevadas, heladas
- Vientos fuertes
- Sequías
- Temperaturas extremas

FENÓMENOS QUÍMICO-TECNOLÓGICOS

DEFINICIÓN

Evento que se genera por la reacción violenta de diferentes substancias químicas, que pasan a ser muy inestables por su interacción molecular o nuclear. Estos tipos de fenómenos se encuentran íntimamente ligados al desarrollo industrial y tecnológico y al uso de diversas formas de energía y al complejo manejo, utilización y control de éstas. Esta clase incluye los incendios tanto urbanos (domésticos e industriales) como forestales, las explosiones, radiaciones, fugas tóxicas, derrames de sustancias peligrosas, etc.).

Uno de los sucesos más violentos que se han tenido de este tipo en el País es la explosión por fuga de gas L. P. en San Juan Ixhuatepec, municipio de Tlalnepantla, donde cientos de personas resultaron afectadas en su vida y sus bienes.

CLASIFICACIÓN:

- Incendios
- Explosiones
- Radiaciones
- Fugas tóxicas, derrames

FENÓMENOS SANITARIO-ECOLÓGICOS

DEFINICIÓN

Es la calamidad que se origina por la acción patógena de los agentes biológicos que atacan a la población, flora y fauna, causando la alteración de su salud o su muerte.

En los últimos años se han presentado varios brotes de cólera en nuestro país por falta de medidas higiénicas; se presenta este virus atacando principalmente al ser humano.

Cuando se presenta algún otro tipo de fenómeno perturbador y llega a alterar el ecosistema de forma importante, se pueden generar epidemias a consecuencia de la insalubridad de la zona.

CLASIFICACIÓN

- Epidemias
- Plagas
- Lluvia ácida
- Contaminación ambiental

FENÓMENOS SOCIO-ORGANIZATIVOS

DEFINICIÓN

Este fenómeno se genera directamente por la acción premeditada del hombre (atentados) o involuntaria (accidentes) y por concentraciones y movimientos masivos de población. Aunque en México no se ha manifestado el terrorismo, sí se llegan a tener constantes marchas de protesta en las principales ciudades, ocasionando la parálisis temporal del sistema productivo y las consecuentes pérdidas económicas, así como afectación de la calidad del aire.

Los fenómenos de mayor representatividad son los accidentes aéreos, ferroviarios y carreteros, que día con día suceden, donde muchos seres humanos pierden la vida, ya sea por falta de mantenimiento a las unidades móviles, fallas técnicas o errores humanos.

Conjuntamente con el robo de coladeras y rejillas que no sólo le cuesta millones al erario, también viéndose reflejado directamente en los daños a vehículos y ciclistas lo cual conlleva gastos de reparación de los automóviles de particulares a causa de las constantes caídas en las alcantarillas descubiertas, sin dejar de lado el daño que puede causar si alguna persona llegase a caer en alguna de ellas, así como ser causa de accidentes carreteros, que puede incluir lesiones como Traumatismo craneal, incluyendo conmociones cerebrales y lesiones cerebrales traumáticas, fracturas de la médula espinal y diversas fracturas óseas.

Así como los fenómenos creados a consecuencia de un choque o arco eléctrico, incendios o explosiones originados por cableado de alto voltaje que puede llegar a ocasionar graves accidentes, hasta el paso de la corriente eléctrica a través del cuerpo que puede provocar distintas lesiones que van desde quemaduras eléctricas que producen un gran daño insular que con frecuencia se asocia a amputaciones y afectación de otros órganos, la fibrilación ventricular hasta la muerte.

CLASIFICACIÓN

- Concentración masiva de población
- Accidentes carreteros, aéreos y ferroviarios
- Actos de sabotaje y terrorismo
- Peligro por robo de tapas o rejillas en coladeras.
- Riesgo por cables de alta tensión.
- Interrupción y desperfecto de servicios públicos y sistemas vitales.

FENÓMENOS ASTRONÓMICOS

De acuerdo con la Ley General de Protección Civil, Articulo 2, Fracción XXI, adicionado el 3 de junio de 2014 (DOF), establece que son; eventos, procesos o propiedades a los que están sometidos los objetos del espacio exterior incluidos estrellas, planetas, cometas y meteoros. Algunos de estos fenómenos interactúan con la tierra, ocasionándole situaciones que generan perturbaciones que pueden ser destructivas tanto en la atmosfera como en la superficie terrestre, entre ellas se cuentan las tormentas magnéticas y el impacto de meteoritos.



Asentamientos Sobre Cavidades en el Subsuelo y Minas a Cielo Abierto



FENÓMENOS GEOLÓGICOS

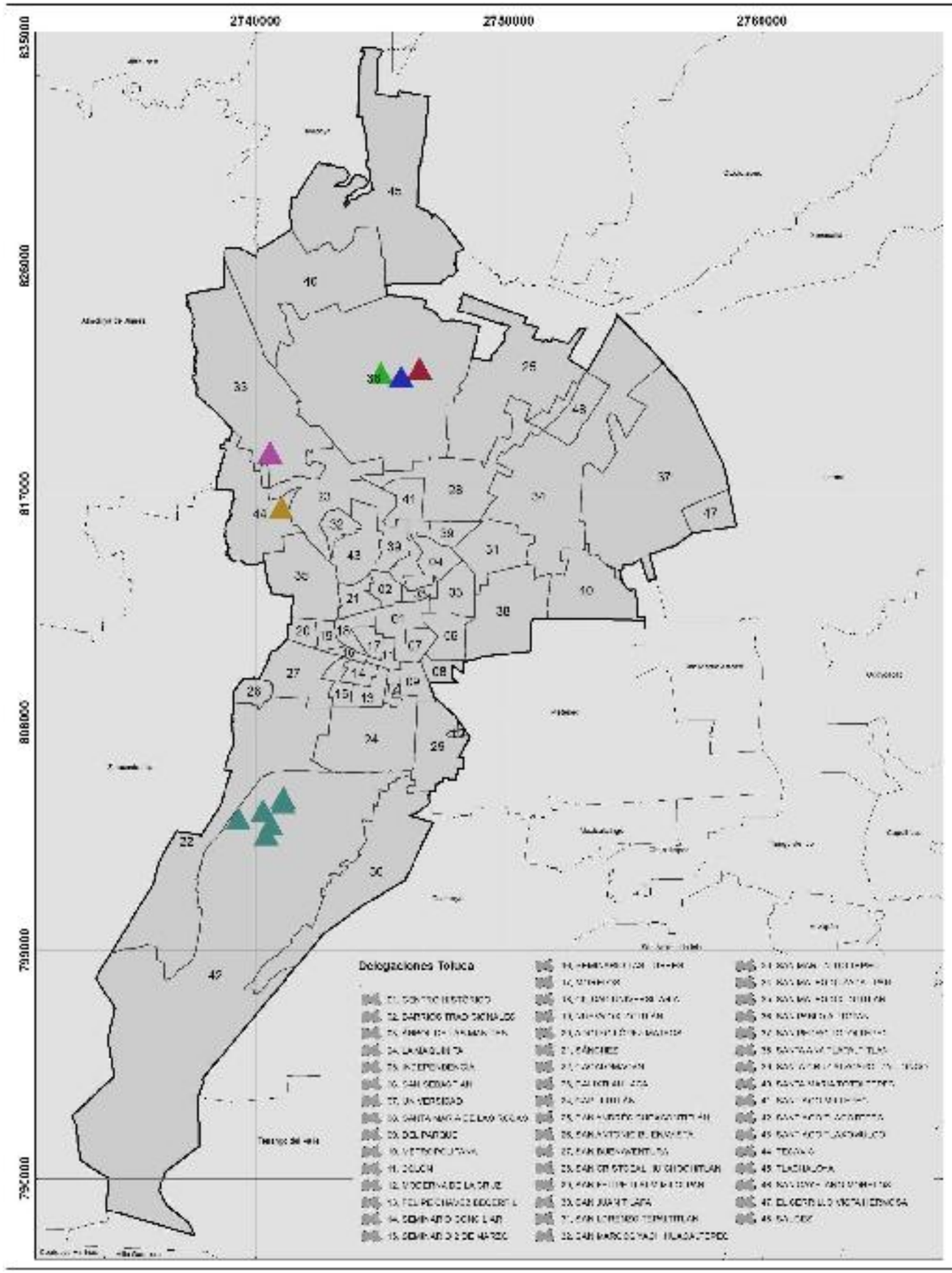

GOBIERNO DEL
ESTADO DE MÉXICO

PROTECCIÓN CIVIL
MUNICIPIO DE TOLUCA

MINAS A CIELO ABIERTO
MUNICIPIO DE TOLUCA

SIMBOLOGÍA

Sustancia

- ARENA, GRAVA
- CANTERA
- CANTERA ANDESITICA
- CANTERA BASALTICA
- TEZONTLE NEGRO
- TEZONTLE ROJO

UBICACIÓN

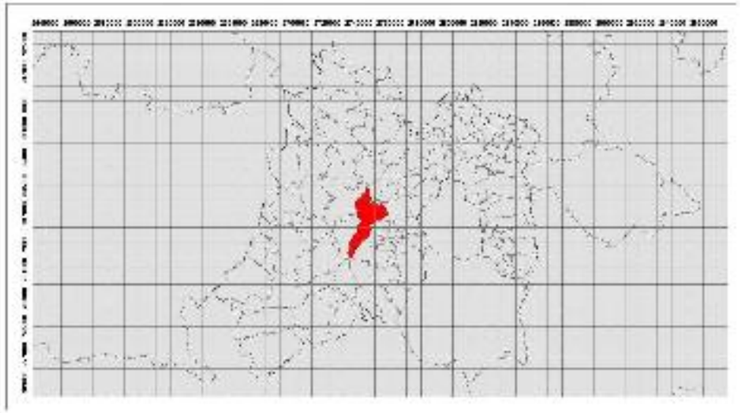

0 2,050 4,100 8,200 12,300 16,400
Meters

1:58,000

Elabora: Departamento Sistema Integral de Riesgos
Coordinación de Protección Civil
Universal Transversal de Mercator WGS 1984



Asentamientos en Pendientes y Zonas Adyacentes con problemas de Remoción o Erosión



FENÓMENOS GEOLÓGICOS

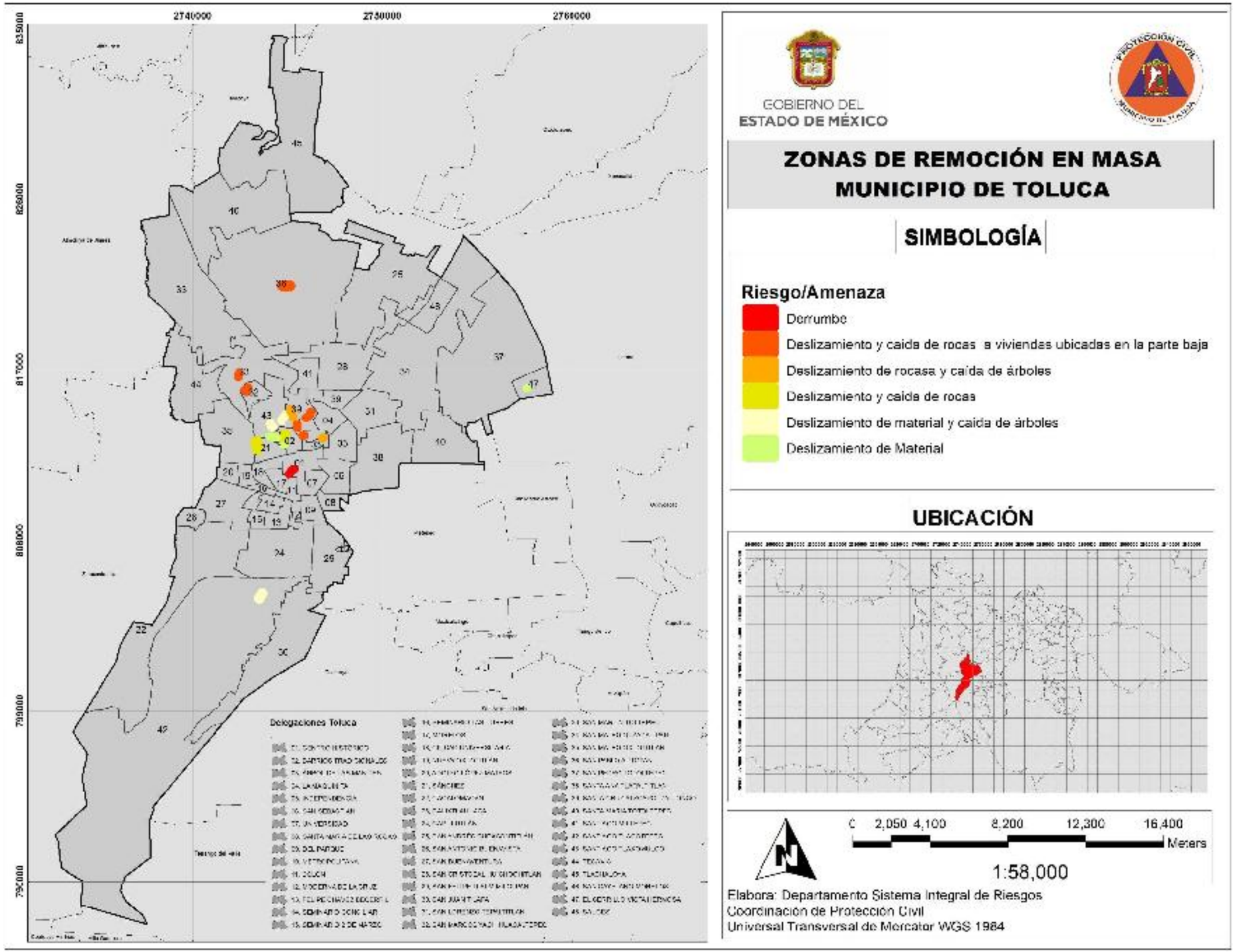
2740000
2750000
2760000
835000
826000
817000
808000
799000
790000
Delegaciones Toluca
GOBIERNO DEL
ESTADO DE MÉXICO
ZONAS DE REMOCIÓN EN MASA
MUNICIPIO DE TOLUCA
SIMBOLOGÍA
Riesgo/Amenaza
Derrumbe
Deslizamiento y caida de rocas a viviendas ubicadas en la parte baja
Deslizamiento de rocasa y caida de árboles
Deslizamiento y caida de rocas
Deslizamiento de material y caida de árboles
Deslizamiento de Material
UBICACIÓN
0 2,050 4,100 8,200 12,300 16,400
Meters
1:58,000
Elabora: Departamento Sistema Integral de Riesgos
Coordinación de Protección Civil
Universal Transversal de Mercator WGS 1984



Deslizamientos de Tierra



FENÓMENOS GEOLÓGICOS

DESLIZAMIENTOS DE TIERRA

LADERAS INESTABLES EN LA CIUDAD DE TOLUCA

El Estado de México se localiza dentro de la provincia del Sistema Volcánico Mexicano (SVM), que se caracteriza por un relieve formado por montañas altas, con pendientes abruptas (11-39º) además de acantilados, es por ello que el proceso de degradación de los suelos ha generado suelos delgados, una de sus características importantes es que forma parte de una zona con suelo de tipo forestal; al asentarse zonas urbanas e invadir áreas con pendientes pronunciadas generan deforestación y un daño irreversible que contribuyen a un proceso progresivo del terreno acelerando la presencia de procesos de remoción en masa, caída o el desprendimiento de bloques rocosos sobre todo en años lluviosos.

Toluca se localiza en un valle, no obstante dentro de su geomorfología presenta una zona montañosa que es ubicada al norte del centro de la ciudad, donde se muestra una problemática que se manifiesta principalmente en el desprendimiento de rocas y deslizamiento de suelo; entre otras causas, pueden afectar el entorno natural, además generar incertidumbre en población que se asienta sobre laderas inestables, factor que ha sido la causa de cuantiosos daños, ya que al formar asentamientos y/o núcleos de población de manera irregular en zonas con alta pendiente, generara un riesgo constante.

Es por ello que en la imagen que se presenta en este apartado se muestra las zonas con pendientes de 20° a 45° y mayores a 45°, dentro de las cuales se pueden presentar posibles zonas de riesgo que impacten directa o indirectamente a los inmuebles asentados en las partes bajas de las laderas. A la fecha se han presentado casos con algunos incidentes de riesgo, por lo que la siguiente tabla, muestra las principales elevaciones que se mantienen en monitoreo constante, es de mencionar que se han realizado acciones preventivas para la estabilización y/o o demolición de 114 rocas que generaban riesgo de desprendimiento y/o deslizamiento, principalmente en Lomas altas (Barrio de Zopilocalco Norte), Barrio de la Teresona, Santa Cruz Atzcapotzaltongo y Santiago Miltepec; Sin embargo, cabe la posibilidad de que surjan nuevas zonas de riesgo en las pendientes localizadas en el municipio, las condiciones físicas y climáticas son factores importantes que pueden generar otras zonas susceptibles de riesgo.

LADERAS INESTABLES DE LA CIUDAD DE TOLUCA

- Cerro de la Teresona
- Cerro el Toloche
- Cerro Chichipilcas
- Lomas Altas
- Cerro el Tanamato
- Cerro de Santa Cruz Atzcapotzaltongo
- Parque Matlazincas (El Calvario)

CARACTERISTCIAS PRINCIPALES QUE SE PUEDEN PREENTAR EN UNA ZONA CON INESTABILIDAD DE LADERA

TIPO DE RIESGO		MORFOLOGIA	FACTORES CONDICIONANTES Y MECANISMOS	CARACTERIZACIÒN GENERAL DE MAGNITUD ESPACILA Y TEMPORAL	RIESGOS POTENCIALES ASOSCIADOS	VULNERABILIDAD
Activos potenciales	Derrumbes y desplazamientos de rocas (caída libre)	Cañones, laderas de valles, laderas de montaña escarpes y peñas.	Influencia gravitacional en laderas de fuerte pendiente y en planos de deslizamiento (fallas, diaclasas, estratificación.	Muy rápido. Se incrementa el proceso durante la época de lluvias cuando se lubrican los planos preexistentes de falla. Perceptible carácter continúo en el tiempo.	Riesgo potencial. En taludes escarpados y vertientes, presencia de pendientes superiores a 60ª con roca profundamente fracturada y meteorizada, con arreglo estructural a favor de la pendiente. Riesgos Asociados: relleno y obstáculo al drenaje derivado a estancamiento con rompimiento de flujos de escombro violentos.	Población asentada en las laderas inestables. Crecimiento poblacional desmedido. Urbanización irregular y en pendientes mayores a 30ª.
	Deslizamiento de tierra	Relieve de laderas, escarpes elevaciones de fuertes.	Influencia climática sobre saturación por exceso de humedad en los suelos y rocas susceptibles a una deformación plástica (arcillas, arenas, sedimentos, lacustres). Socavación en los márgenes de ataque erosivo en barrancos y valles.	Movimiento rápido. Deslizamiento que se incrementa cuando el relieve altera una estratificación de rocas permeables e impermeables, Perceptible de carácter local, pero que amplia distribución de carácter continúo en el tiempo. Este proceso es más frecuente en época de lluvias y de carácter torrencial.	Riesgo potencial. Por planos de debilidad formados por desplazamiento inercial. Migración remotamente lateral y frontal a nuevos deslizamientos provocados por grietas de tención. Riesgos Asociados. Tunelamiento y asentamiento en los depósitos del deslizamiento.	

FENÓMENOS GEOLÓGICOS

PRINCIPALES ELEVACIONES DEL MUNICIPIO DE TOLUCA

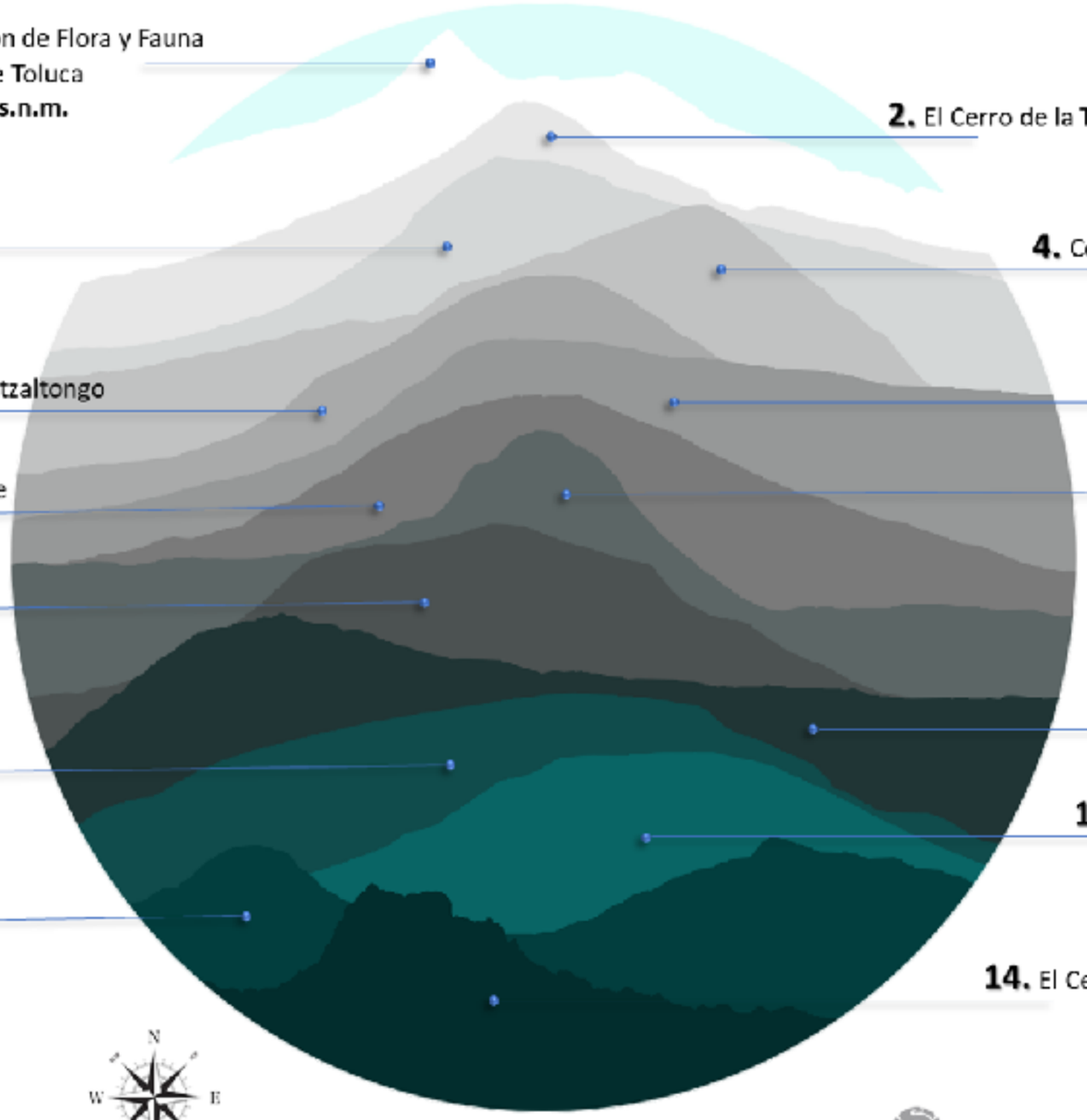

1. Área de Protección de Flora y Fauna Nevado de Toluca
4,560 m.s.n.m.

2. El Cerro de la Teresona en San Mateo Oxtotitlán
3,030 m.s.n.m.

3. Cerro de Calixtlahuaca en Calixtlahuaca
2,920 m.s.n.m.

4. Cerro de Tlacotepec en Santiago Tlacotepec
2,890 m.s.n.m.

5. Cerro de Alcantungo en Santa Cruz Atzcapotzaltongo
2,840 m.s.n.m.

6. Cerro Chichipicas
2,804 m.s.n.m.

7. Cerro El Toloche
2,790 m.s.n.m.

8. Cerro de Coatepec en Ciudad Universitaria
2,750 m.s.n.m.

9. Cerro El Tanamato
2,740 m.s.n.m.

10. Parque Estatal Sierra Morelos
2,734 m.s.n.m.

11. Parque Urbano Matlazincas (El Calvario)
2,733 m.s.n.m.

12. Cerro del Perico en San Pablo Autopan
2,720 m.s.n.m.

13. Lomas Altas
2,710 m.s.n.m.

14. El Cerrillo en El Cerrillo Vista Hermosa
2,650 m.s.n.m.

N
W
E
S

Coordinación Municipal de Protección Civil y Bomberos

ANÁLISIS DE INESTABILIDAD DE LADERAS

ANÁLISIS DE INESTABILIDAD DE LADERA EN EL CERRO DE ALCANTUNCO DELEGACIÓN SANTA CRUZ ATZCAPOTZALTONGO.

El tipo de suelo del Cerro de Alcantunco es de tipo Feozem Haplico, los cuales se caracterizan por ser suelos profundos y formados por sedimentos de origen aluvial, mismos que es frecuente que entre esas capas se intercalen estratos compuestos de arena fina y/o gruesa. Por otra parte, los horizontes de la superficie son de textura franco limosa, de consistencia friable, estructura de grumosa a granular, mismos que manifiestan buena permeabilidad, de manera que estas características físicas le otorgan al suelo condiciones favorables para su manejo agrícola, actividad presente en la perimetría al pie de monte.





Asimismo, los suelos feozems menos profundos, situados principalmente en la ladera y pendientes de dicho cerro, tienen rendimientos bajos y se erosionan con más facilidad, presentando como principal limitante la roca madre, misma que derivado del intemperismo y los diferentes procesos de meteorización cuentan con las siguientes características:

Física de tipo Termoclastia: representada en fisura de las rocas aflorantes como consecuencia de la diferencia térmica día-noche; durante el día, al calentarse, la roca se dilata, sin embargo, por la noche, al enfriarse, se contrae, lo que ocasiona que al cabo de un tiempo genere rupturas.



Física de tipo Gelifracción: Presente en la Temporada de lluvias y época invernal, ya que el agua, al congelarse, aumenta su volumen en un 9%. Si se encuentra en el interior de las rocas, ejerce una gran presión sobre las paredes internas que acaba por fragmentarlas, lo que genera la ruptura de las rocas aflorantes a causa de la presión que ejercen sobre ellas los cristales de hielo.



Meteorización biológica u orgánica: Esta es la que más se encuentra presente en las Rocas del Cerro de Alcantunco ya que la rotura de las rocas es principalmente por la actividad de animales y plantas. La construcción de madrigueras y la acción de las raíces de los árboles que provocan una acción mecánica, mientras que los efectos de la presencia de agua y diversos ácidos orgánicos, así como el aumento del dióxido de carbono, pueden complementar la meteorización alterando la roca. Así pues, los efectos de la meteorización biológica combinan los procesos de disgregación y los de alteración.





Por consiguiente, se obtiene un suelo de ladera de tipo rocoso y abrupto en la zona, principalmente de tipo Clástico derivado de la acumulación de partículas de rocas fragmentadas, que a su vez generan inestabilidad de ladera de tipo Caídos o Derrumbes, característicos por sus movimientos repentinos de suelos y fragmentos aislados de rocas que van cuesta bajo prácticamente en caída libre, rodando y/o rebotando originando pendientes abruptas y acantilados de más de 5 metros de altura y con ángulos de hasta 90°.





En consecuencia, por ser la parte baja una zona plana estrecha y rodeada por laderas escarpadas, genera acumulación y socavamiento de sedimentos fluviales durante la época de lluvias. Sobre este substrato se desarrollan suelos de tipo Fluvisol Éutrico y Cambisol Éutrico, de textura gruesa y de poco desarrollo, generando un perfil constituido por capas de composición granulométrica distinta y fragmentos de roca en toda la profundidad. Estos suelos tienen una textura franco arenosa, son muy friables y permeables.

Por otra parte, en los bordes de la unidad se desarrollan suelos con una diferenciación de horizontes más avanzada, modificando también su textura, lo que los convierte en un suelo de textura pesada, pegajoso ya que se expande con la entrada de agua y con la pérdida de humedad, experimentan el fenómeno de retracción, esta retracción e hinchamiento del suelo puede causar serios peligros en la estabilidad propia del cerro específicamente al pie de ladera, derivado de la perdida y ganancia constante de agua que sufre, aunado a que la inclinación máxima es de 68.6 % en la ladera del cerro, y la altura máxima de 2847 msnm y mínima de 2634 msnm, existentes en los perfiles trazados de Norte a Sur, la hace susceptible a desprendimiento de rocas derivado de las precipitaciones pluviales, así como movimientos telúricos, típicos del Municipio de Toluca, y como se muestra en el Atlas Municipal versión 2019.






Asimismo, en el perfil trazado de Este a Oeste se identifica que en la Zona Este derivado de la inclinación máxima de 70%, la altura mínima de 2656 msnm y lo antes descrito referente al intemperismo y los diferentes procesos de meteorización, una cantidad considerable de rocas mismas que se han colocado a lo largo del talud generando riesgo a las viviendas aledañas pertenecientes a la Delegación de Santa Cruz Atzcapotzaltongo.

Por consiguiente, se aprecia un alto índice de deforestación debilitando el terreno ya que no se absorbe el agua que se infiltra al subsuelo, lo que interfiere en la saturación aumentando el peso y

reduciendo la resistencia de los materiales que conforman la ladera, siendo así que en temporadas de lluvias son más frecuentes los deslizamientos, ya que la vegetación desempeña un papel decisivo en los procesos de meteorización química, ya que aportan iones y ácidos de disolución al agua. La descomposición orgánica genera humus más o menos ácido que provoca fenómenos de podsolización.

Por otra parte, las actividades humanas presentes en dicha zona, como sobrecargas del suelo con construcciones, cortes y excavaciones inadecuadas, vibraciones ocasionadas por maquinaria o tránsito de vehículos pesados contribuyen también en romper el equilibrio de los materiales que componen la ladera, aumentando su inestabilidad.





De todo lo antes descrito y del trabajo de gabinete y de campo realizado, se observa que, en el Municipio de Toluca, especialmente el Cerro de Alcantunco que comprende las Delegaciones de Santa Cruz Atzcapotzaltongo y Santiago Tlaxomulco, la construcción de infraestructura vial y viviendas, así como la degradación de suelos y tala inmoderada implica de manera evidente el riesgo de inestabilidad de las laderas, de tal forma que, a lo largo de estas vías de comunicación y asentamientos humanos, permanecen potencialmente inestables por dos razones.

La primera derivado del método de construcción empleado, su calidad y conveniencia, en tanto que la segunda, con los umbrales de resistencia de la infraestructura, de los taludes y de las laderas, ante los efectos de la precipitación y la sismicidad.



De manera general, en la cartografía que se encuentra en el Atlas Municipal de Riesgos Versión 2019, se puede apreciar que las áreas de muy alta susceptibilidad corresponden a zonas con un relieve muy accidentado, mientras que las regiones planas coinciden con zonas de muy baja susceptibilidad, por ello al ser impredecible la naturaleza de las laderas, las zonas identificadas como potencialmente peligrosas, en lo que se refiere a problemas de inestabilidad de laderas es importante implementar medidas de monitoreo permanente ya que se presentan de forma lenta y paulatina, así se puede involucrar directamente a una zona habitada, ya que los mismos habitantes suelen detectar oportunamente la aparición de grietas en muros y pisos de las construcciones y viviendas, para alertar a las Dependencias pertinentes y coadyuvar a prevenir el desastre.



Fallas, Fracturas, Agrietamientos y Hundimientos



FENÓMENOS GEOLÓGICOS

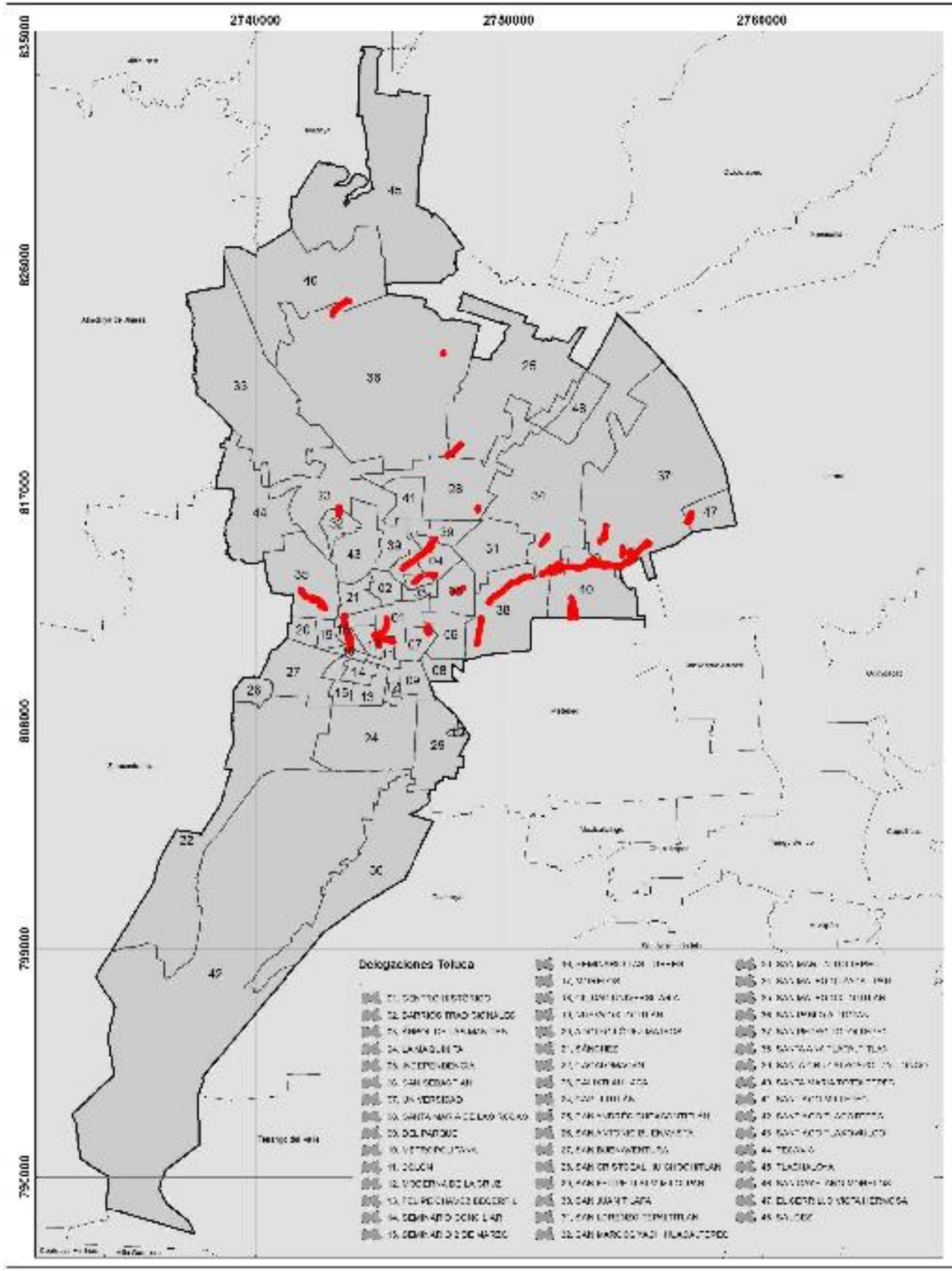

GOBIERNO DEL
ESTADO DE MÉXICO

PROTECCIÓN CIVIL
MUNICIPIO DE TOLUCA

FRACTURAS
MUNICIPIO DE TOLUCA

SIMBOLOGÍA

Línea de Fractura

UBICACIÓN

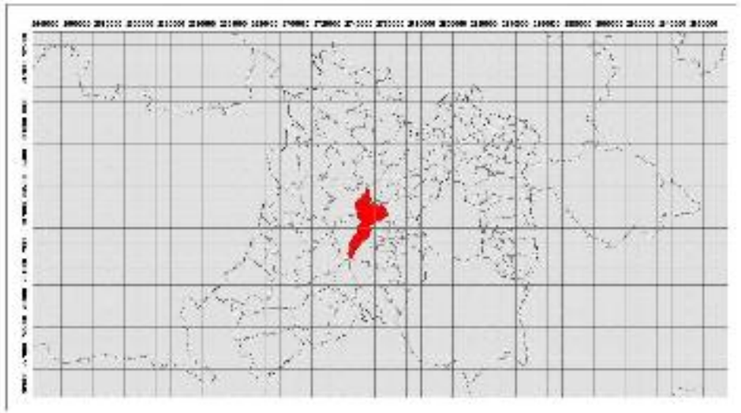

0 2,050 4,100 8,200 12,300 16,400
Meters

1:58,000

Elabora: Departamento Sistema Integral de Riesgos
Coordinación de Protección Civil
Universal Transversal de Mercator WGS 1984



Reporte de Sismos



FECHA	MAGNITUD	EPICENTRO	ZONAS AFECTADAS	OBSERVACIONES
15-17 de enero de 1542	7,0	X	X	Sismo que causo diversas construcciones en la Ciudad de México.
11-26 de abril de 1589	X	X	X	Colapso de paredes y daños en edificios de la Ciudad de México. En Coyoacán se vino abajo el convento de los dominicos.
25 de agosto de 1611	X	Jalisco	Centro y occidente de México	En la Ciudad de México arruino algunos edificios y colapso parte del convento de San Francisco. En Xochimilco, sufrió daños la iglesia.
31 de enero de 1665	6,5	X	X	Sismo originado en el estado de Morelos y causado por una explosión de volcán Popocatépetl. Fue sentido en la Ciudad de México, pero no produjo daños.
7 y 25 de febrero de 1697	X	X	X	Sismo en Acapulco. Arruino los algunos edificios de Ciudad de México.
3 de septiembre de 1698	6,9	X	X	En la Ciudad de México colapsaron dos casas.
15 de agosto de 1711	8,3	X	Centro y Oriente de México	Sismo de gran duración. En la Ciudad de México derribó varias casas y edificios. También se notificaron daños en Puebla y Tlaxcala. Se cree que se trató de un sismo profundo en la placa de Cocos.
29 de julio de 1753	7,3	X	Ciudad de México	Varios daños en templos y casas en la Ciudad de México
1 de septiembre de 1754	7,6	X	Acapulco, sur de México.	Se describen dos movimientos con graves daños en el puerto de Acapulco. El sismo provocó un maremoto en la población que a su vez causó la muerte de varios campesinos. También dejó a un navío varado en el puerto que posteriormente la fuerza del mar azotó en las murallas de la fortaleza de San Diego.
4 de abril de 1768	8,0	X	Centro de México.	Fue notificada una duración de 6 minutos. Daños en la Ciudad de México, San Cristóbal Ecatepec, Atlixco y Jamiltepec.
21 de abril de 1776, 16:00 hora local	X	X	Ciudad de México, Acapulco.	En la Ciudad de México, colapsó la cárcel de la Acordada, sufrieron daños la Casa de Moneda, la Catedral, el Palacio Real, el Palacio del arzobispo y otros edificios más. Fue notificada una duración de 4 minutos. En Acapulco, arruinó el Fuerte de San Diego, la iglesia parroquial y la Capilla de la Santa Cruz.
28 de marzo de 1787, 11:30 hora local	8,62	X	Ciudad de México, Centro, Sur y Sureste de México (entonces nueva España)	En la Ciudad de México, sufrió daños el palacio Nacional, el Cañón de la Diputación y algunos edificios más. Fue notificada una duración entre 5 y 6 minutos. A este sismo le siguieron grandes movimientos telúricos los días 28, 29, 30 de marzo y 3 de abril. A consecuencia de éstos, se notificaron daños en la ciudad de Oaxaca y Tehuantepec y el registro de un gran maremoto en la Barra de Alotengo, la costa de Oaxaca y en Acapulco.

FECHA	MAGNITUD	EPICENTRO	ZONAS AFECTADAS	OBSERVACIONES
31 de mayo de 1818	7,3	X	Centro, Oeste y Suroeste de México (entonces Nueva España)	En la Ciudad de México dejó daños en los conventos de la Merced, San Francisco y San Diego; en los hospicios de Terceros, la Santísima y San Hipólito; en la sacristía de la Catedral; las Iglesias de Santa Veracruz, Santa Catalina y del Campo Florido. Provocó daños en los arcos de los acueductos de Santa Fe y Belem. Destrucción casi total de la ciudad de Colima y severos daños en Guadalajara. En esta ciudad, colapsaron las torres y cúpula de la catedral.
4 de mayo de 1820	6,2 [cita requerida]	X	Ciudad de México, sur de México (entonces Nueva España)	Dejó algunos edificios en ruinas, destacando la iglesia del Campo Florido. También causó daños en los acueductos de la ciudad. En Acapulco, dejó serios daños y produjo una marejada.
6 de enero de 1835	7,0	X	X	Daños en paredes, puentes y acueductos de la ciudad. Dañó la Sacristía de Catedral y la capilla de Felipe de Jesús. Derribó la cúpula de la iglesia de Tlalnepantla.
22 de noviembre de 1837	7,7	Costa de Michoacán	Ciudad de México	En la Ciudad de México, edificios y arquerías sufrieron daños de consideración. Se estima tuvo una duración aproximada de 5 minutos.
28 y 29 de abril de 1841	7,0	Monterrey, Nuevo León	Monterrey, Saltillo, San Luis Potosí y Cd. Victoria	Pocos derrumbes en las ciudades afectadas. 20 muertos. Es el más intenso en esa zona
7 de abril de 1845	X	Costa de Guerrero	Guerrero, Ciudad de México	En la Ciudad de México derrumbó el Hospital de San Lázaro y la cúpula de la iglesia del Señor de Santa Teresa, se registraron daños en el Palacio Nacional, en la cámara de senadores, la universidad, así como devastación en las poblaciones de Xochimilco y Tlalpan. Se cree que este sismo tuvo su epicentro en la Brecha de Guerrero.
19 de junio de 1858	7,7	Michoacán	Ciudad de México, DF	Tuvo una duración aproximada de seis minutos. En la Ciudad de México, hubo grandes daños en el Palacio Nacional, Casa de Ayuntamiento, Teatro Principal, Santo Domingo, Sagrario, San Francisco, vías de Ferrocarril Jesús Nazareno y en una gran cantidad de casas y viviendas de la capital. La población de Texcoco quedó devastada.
3 de octubre de 1864	X	X	Centro y oriente de México	En la Ciudad de México, tuvo una duración de un minuto y provocó cuarteaduras en algunas edificaciones, daños en cañerías de la ciudad y en los arcos de Belén. En Puebla, se registró el derrumbe de una gran cantidad de viviendas, así como daños en edificios y templos. En el estado de Veracruz, provocó el derrumbe de la torre de la iglesia de Orizaba, daños en Ciudad Mendoza, Ixtaczoquitlán, Fortín, Nogales y en Córdoba.

FECHA	MAGNITUD	EPICENTRO	ZONAS AFECTADAS	OBSERVACIONES
19 de julio de 1882, 14:32 hora local	7,3	Cercano a Huajuapan, Oaxaca	Ciudad de México y el estado de Oaxaca	En la Ciudad de México, registró daños el Portal de los Agustinos, el Palacio de la Diputación y las torres de la iglesia de la entonces población de Tlalpan. En el estado de Oaxaca, quedaron potencialmente devastados los municipios de Huajuapan y en Juxtlahuaca. Su duración según las observaciones de la época fue de 2 minutos y 30 segundos.
24 de enero de 1899	7,73	Costa de Guerrero	X	Se clausuró temporalmente el templo de la Santísima ubicado en la Ciudad de México. Su arquitectura churrigueresca sufrió cuarteaduras de consideración en sus torres y bóvedas a consecuencia del temblor del 24 de enero de 1899. Atlas de la Ciudad de México, 1907, AGN
18 de abril de 1902, 20:23:00 hora loca	7,5	Guatemala	Ciudad de México, Sur-sureste de México	El sismo tuvo origen en Guatemala, pero tuvo repercusión en territorio mexicano. Causó la muerte de una persona al electrocutarse. En la Ciudad de México sufrieron daños menores las fábricas del Buen Tono, la Comisaría, y varias viviendas de vecindades. Hubo daños en la instalación de suministro eléctrico, en las cañerías de agua, así como grietas en el pavimento.
14 de abril de 1907, 23:30 hora local	7,6-7,7	Costa de Guerrero, cerca de San Marcos	Estado de Guerrero (especialmente Acapulco), Ciudad de México, DF	Un muerto y un herido en la Ciudad de México, así como cuantiosos daños en edificaciones como en Palacio Nacional, la Catedral y las iglesias de Santo Domingo y Santa María la Redonda y el Colegio Salesiano. En Acapulco, el sismo provocó un maremoto. El sismo tuvo su epicentro dentro de la Brecha de Guerrero.
26 de marzo de 1908	7,6	Costa de Guerrero	Ciudad de México	2 muertos y seis heridos. Daños en la Colonia Guerrero de la Ciudad de México. El sismo tuvo su epicentro dentro de la Brecha de Guerrero.
30 de julio de 1909, 04:51:54 hora local	7,2-7,5	Costa de Guerrero	Estado de Guerrero (especialmente Acapulco), daños menores en la Ciudad de México	Destrucción considerable en el puerto de Acapulco, dos muertos y varios heridos. En la Ciudad de México, se registraron colapsos de casas en las colonias Roma, Hidalgo, Morelos, la Bolsa, el Imparcial y San Pedro de los Pinos. El sismo tuvo su epicentro dentro de la Brecha de Guerrero.

FECHA	MAGNITUD	EPICENTRO	ZONAS AFECTADAS	OBSERVACIONES
7 de junio de 1911, 05:02:50 hora local	7,6,7,9	Costa de Michoacán	Ciudad de México	40 muertos (33 artilleros y 7 mujeres) y 16 heridos en el derrumbe del ala derecha de los dormitorios del 3.er. Regimiento de Artillería ubicado en Rivera de San Cosme. La colonia Santa María la Ribera de la capital fue la que resultó más afectada, otros edificios como el Palacio Nacional, la Escuela Normal para Maestros, la Escuela Preparatoria, la Inspección de Policía y el Instituto Geológico registraron cuarteaduras; un total de 250 casas quedaron totalmente destruidas. Devastación en Ciudad Guzmán, Jalisco y el derrumbe del Edificio EL IMPARCIAL antes del Hotel Regis (1914 - 1985) hoy Plaza de la Solidaridad. Es conocido como el temblor maderista por haber ocurrido el día en que Francisco I. Madero entró a la Ciudad de México, en la etapa inicial de la Revolución Mexicana.
16 de diciembre de 1911, 13:14:32 hora local	7,3,7,5	Ciudad de Guerrero	Ciudad de México	Un herido al desplomarse un tramo de armazón del techo del mercado de la Merced, así como el colapso de algunas bardas, paredes y techos. Cuarteaduras en algunas edificaciones como el Palacio Nacional, el Postal y el Sagrario en la Ciudad de México. El sismo tuvo su epicentro en la Brecha de Guerrero, siendo el último con magnitud mayor a 7,0 en la región.
19 de noviembre de 1912, 07:55:07 hora local	7,0	Falla de Acambay en el Estado de México	Estado de México, Ciudad de México	Daños en la Colonia Guerrero, Avenida Álvarez, Alameda Central y el Palacio Nacional de la Ciudad de México. El municipio de Acambay quedó destruido, al igual que las comunidades aledañas. Tixmadejé fue la comunidad con más daños. El sismo tuvo una profundidad de 33 km.
21 de marzo de 1928, 22:17:30 hora local	7,5,7,6	Costa de Oaxaca	Estado de Oaxaca, Ciudad de México	Daños menores en la Ciudad de México. El sismo tuvo una profundidad de 33 km
16 de junio de 1928, 21:19:28 hora local	7,6,7,9	Sur del estado de Oaxaca	Estado de Oaxaca, Ciudad de México	El sismo tuvo una profundidad de 33 km
4 de agosto de 1928, 12:28:17 hora local	7,4	Poniente del estado de Oaxaca	Estado de Oaxaca, Ciudad de México	El sismo tuvo una profundidad de 33 km.
8 de octubre de 1928, 21:01:08 hora local	7,6	Sur del estado de Oaxaca	Estado de Oaxaca, Ciudad de México	Varios derrumbes de bardas y casas en la Ciudad de México. El sismo tuvo una profundidad de 33 km.
28 de julio de 1957, 02:40:10 hora local	7,6,7,8	Guerrero	Estado de Guerrero, Ciudad de México	El sismo tuvo una profundidad de 33 km y su epicentro fue registrado cerca de Acapulco. Fueron reportados 68 muertos, daños en varios edificios y casas de la capital del país; la estatua del Ángel de la Independencia colapsó. Por tal suceso es recordado coloquialmente como El sismo del ángel.
23 de agosto de 1965, 13:46 hora local	7,5	Estado de Oaxaca	Oaxaca, Ciudad de México, DF	6 muertos, cinco en la Ciudad de México y uno en Oaxaca.

FECHA	MAGNITUD	EPICENTRO	ZONAS AFECTADAS	OBSERVACIONES
30 de enero de 1973, 03:01:13 p. m. hora loca	7,6,	Estado de Colima	Michoacán	Daños menores en la ciudad de Colima, suspensión del suministro de energía eléctrica y servicio telefónico. En Quesería, el colapso de una barda provocó la muerte de una persona. El sismo registró una profundidad de 37,2 km
14 de marzo de 1979, 05:07:15 a. m. hora local	7,6	Petatlán, Guerrero	Ciudad de México, Costa de Guerrero	5 muertos. Destrucción de la Universidad Iberoamericana, entonces ubicada en la colonia Campestre Churubusco de la Ciudad de México. El sismo tuvo una profundidad de 24,6 km y es recordado coloquialmente como El sismo del ibero.
19 de septiembre de 1985, (13:17:47 UTC) (sentido en la Ciudad de México a las 7:19 a.m. Tiempo del Centro de México)	8,1	Cerca de la desembocadura del río Balsas, frente a la costa de Michoacán	Centro, sur y occidente de la República Mexicana (especialmente la Ciudad de México)	La cifra del gobierno fue oficialmente de alrededor de 10 000 muertos; sin embargo, fuentes extraoficiales afirmaron que pudieron haber llegado a ser más de 40 000 sólo en la Ciudad de México. El sismo tuvo un grado de intensidad y afectación variable en el Valle de México, siendo catalogado en la porción central de la Ciudad de México como VIII (Destructivo) o IX (Muy destructivo), mientras que en la parte metropolitana dentro del grado VI (Fuerte) en la escala de Mercalli
20 de septiembre de 1985, 07:37:13 p. m. hora local	7,3	Zihuatanejo, Guerrero	Centro, sur y occidente de la República Mexicana (especialmente la Ciudad de México)	Réplica más significativa del sismo del 19 de septiembre de 1985, la cual tuvo una profundidad de 17,6 km. Terminó por colapsar edificaciones dañadas por el sismo del día anterior, asimismo causó alarma y pánico en la Ciudad de México y en la región epicentral. En la capital del país fue catalogado como grado VI (Fuerte) en la escala de Mercalli
30 de abril de 1986, 02:07:18 a. m. hora local	7,035	Costa de Michoacán	Michoacán, Ciudad de México	
14 de septiembre de 1995, 08:05 hora local	7,3	Ometepec, Estado de Guerrero	Estado de Guerrero, Ciudad de México	Hasta ese entonces considerado como el más fuerte desde 1985, hubo 4 muertos y unos 5000 damnificados, en el Distrito Federal causó gran alarma ya que faltaban pocos días para el aniversario del terremoto de 1985
20 de marzo de 2012, 12:02:50 p. m. hora local	7,5	29 km al sur de Ometepec, Guerrero	Ciudad de México, Estado de México, Guerrero, Oaxaca, Puebla, Jalisco, Michoacán en, Chiapas, Hidalgo, Morelos, Tlaxcala y Veracruz	El sismo registró una profundidad de 15 km.64 Dos muertos y varios heridos,68 se registraron afectaciones en 29 municipios del estado de Guerrero y 27 de Oaxaca, la mayoría localizados cerca de la zona epicentral.69 En la capital del país, el barandal de un puente peatonal cayó sobre un microbús, dejando levemente herido al conductor del vehículo;70 así también hubo afectaciones en la línea "A" del Metro por el movimiento de las vías y un puente agrietado que pasa sobre la vía del tren,71 entre otros daños menores en edificios y escuelas

FECHA	MAGNITUD	EPICENTRO	ZONAS AFECTADAS	OBSERVACIONES
2 de abril de 2012, 12:36:42 p. m. hora local	6,0	45 km al oeste de Pinotepa Nacional, Oaxaca.	El sismo pudo sentirse en la Ciudad de México, en el Estado de México, así como en los estados de Guerrero, Oaxaca, Puebla, Morelos.	El sismo registró una profundidad de 15 km. Se reportaron varios anuncios espectaculares caídos en algunas calles y avenidas de la Ciudad de México, pero no se informa de víctimas, esto mencionado por algunas compañías de televisión de la ciudad. Un avión del aeropuerto de la Ciudad de México tuvo que ser retrasado unos minutos en el aire para poder aterrizar con seguridad. También se registraron daños a muchas casas ya dañadas previamente por el sismo del 20 de marzo en los estados de Oaxaca y Guerrero. Hubo además un derrumbe en una carretera cerca de Ometepec.
11 de abril de 2012, 05:55:10 p. m. hora local	6,4	79 km al oeste de La Mira, Michoacán	Jalisco, Colima, Guerrero, Michoacán, Oaxaca y Ciudad de México.	Daños menores. El sismo tuvo una profundidad de 16 km.
15 de noviembre de 2012, 03:20:22 a. m. hora local	6,1	26 km al sureste de Ciudad Altamirano, Guerrero	Guerrero, Michoacán, Estado de México, Distrito Federal.	Dos heridos leves en Ciudad Altamirano. El sismo registró una profundidad de 40 km.83 Se sintió considerablemente en la Ciudad de México y en algunas partes del centro del país.
21 de agosto de 2013, 07:38:30 a. m. hora loca	6,0	18 km al sureste de San Marcos, Guerrero	Acapulco, Chilpancingo, San Marcos y Coyuca de Benítez en el estado de Guerrero	Ocho lesionados, 438 viviendas, 44 escuelas, 11 hospitales y nueve edificios públicos con daños menores en el estado de Guerrero, la mayoría en Acapulco. En este puerto también afectó a la carretera Escénica con la caída de una roca en la vía que golpeó a un automóvil. El movimiento fue sentido notablemente en la Ciudad de México y en la región centro sur del país; el sismo registró una profundidad de 20 km.
10 de mayo de 2014, 02:36:01 a. m. hora local	6,1	24 km al suroeste de Tecpan de Galeana, Guerrero	Guerrero y el Valle de México	El movimiento telúrico se percibió moderado en el estado de Guerrero y algunas partes de la Ciudad de México, y de manera leve a débil en Michoacán, Puebla, Morelos, Hidalgo, Tlaxcala y el Estado de México. Tuvo una profundidad de 10 km. Se reportó saldo blanco.
29 de julio de 2014, 02:36:16 a. m. hora local	6,4	46 km al suroeste de Isla, Veracruz	Veracruz	El sismo se sintió en la Ciudad de México sin reportarse daños materiales. En Veracruz se reportaron grietas en varias casas. En Oaxaca se reportó que una mujer de la tercera edad, presentaba un problema grave de diabetes murió al salir de su domicilio en la colonia Reforma de la ciudad de Oaxaca, informó Protección Civil.

FECHA	MAGNITUD	EPICENTRO	ZONAS AFECTADAS	OBSERVACIONES
7 de septiembre de 2017, 11:49:18 p. m. hora local	8,2	133 km al suroeste de Pijijiapan, Chiapas	Estados de Oaxaca, Chiapas, Tabasco Veracruz y Ciudad de México	Tuvo una profundidad de 58 km. Se considera el más fuerte que se ha dado en el país en épocas recientes y de los más fuertes en la historia de México. El temblor ha causado la muerte de 98 personas en distintos estados de la república. 78 en Oaxaca, 16 en Chiapas y cuatro en Tabasco
19 de septiembre de 2017, 01:14:40 p. m. hora local	7,1	12 km al sureste de Axochiapan, Morelos	Ciudad de México y los estados de Morelos, Puebla, México, Veracruz, Guerrero, Hidalgo, Oaxaca, Tlaxcala y Michoacán	Tuvo una profundidad de 57 km. Ocurrió el mismo día de aniversario luctuoso del Terremoto de México de 1985. Han sido reportados 369 muertos y 100 desaparecidos en diferentes entidades del país y más de 44 edificios dañados en la Ciudad de México. Fue percibido en gran parte del país (zona centro, capital y alrededores).
23 de septiembre de 2017, 07:53:03 a. m. hora local	6,4-6,1	7 km al suroeste de Unión Hidalgo, Oaxaca	Estados de Oaxaca, Chiapas, Tabasco y Ciudad de México	Réplica del terremoto de 8,2. Daños en inmuebles afectados por los sismos del 7 y 19. Se reportó el fallecimiento de 2 personas
16 de febrero de 2018, 05:39:38 p. m. hora local	7,2	11 km al sur de Pinotepa Nacional en Oaxaca.	Oaxaca, México	Se reportan caída de bardas en CDMX, daños importantes y colapsos en Pinotepa Nacional. El sismo ocurrió a las 17:39:38. El sismo tuvo 12 km de profundidad.
19 de febrero de 2018, 00:56:57 hora local	6,0	32 km al sureste de Pinotepa Nacional, Oaxaca	Centro de México, Oaxaca	Réplica significativa del terremoto del 16 de febrero anterior. Tuvo una profundidad de 10 km.
1 de febrero de 2019, 10:14:11 hora local	6,5	40 km al suroeste de Ciudad Hidalgo, Chiapas	Chiapas	Este sismo tuvo una profundidad de 60 km, se percibió en los estados de Chiapas, Oaxaca, Tabasco, Veracruz, Puebla, Guerrero, Estado de México, Ciudad de México, y Morelos, también se percibió en Guatemala, Belice, y el Salvador.



Zonas de Inundación



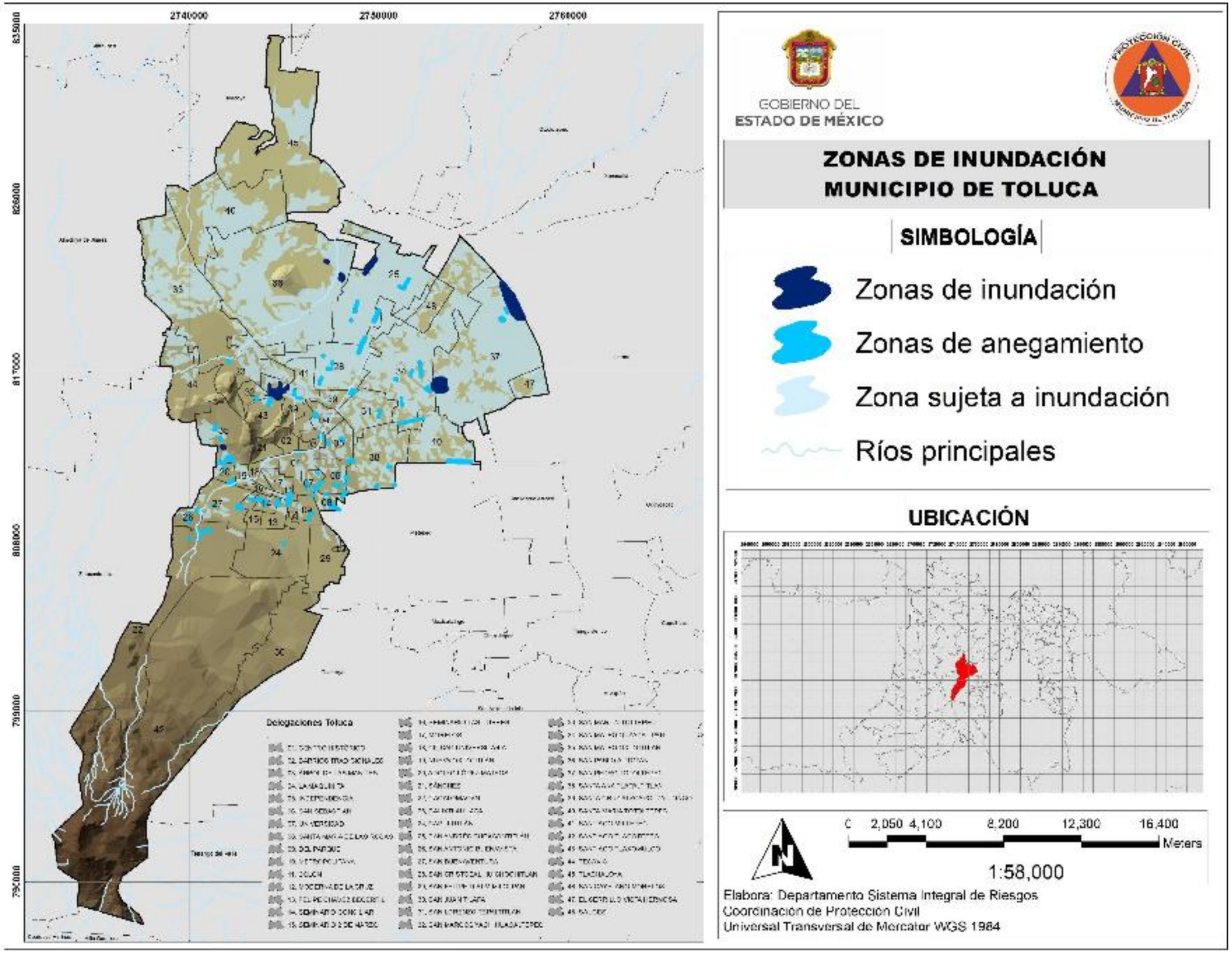
2740000
2750000
2760000
835000
826000
817000
808000
799000
792000
Delegaciones Toluca
GOBIERNO DEL
ESTADO DE MÉXICO
ZONAS DE INUNDACIÓN
MUNICIPIO DE TOLUCA
SIMBOLOGÍA
Zonas de inundación
Zonas de anegamiento
Zona sujeta a inundación
Ríos principales
UBICACIÓN
0 2,050 4,100 8,200 12,300 16,400
Meters
1:58,000
Elabora: Departamento Sistema Integral de Riesgos
Coordinación de Protección Civil
Universal Transversal de Mercator WGS 1984



Actividad Comercial



FACTORES SOCIO-ORGANIZATIVO

Núm.	Tipo	Nombre	Dirección	Entre	Y	Colonia	Delegación
1	Centro Comercial	Mega Soriana Zinacantepec	Vía Adolfo López Mateos 1415	Laguna De La Palma	20 De Noviembre	Miguel Hidalgo	Adolfo López Mateos
2	Centro Comercial	Elektra Edo Mex Calputitlán	Adolfo López Mateos	Paseo Cristóbal Colón	Cuauhtémoc	Calputitlán	Calputitlán
3	Centro Comercial	Elektra Calputitlán Colon	Cristóbal Colon 111	Insurgentes	Morelos	Calputitlán	Calputitlán
4	Centro Comercial	Soriana Mercado Toluca Centro	Av. Benito Juárez García Sur 231	Av. José María Morelos Y Pavón	Instituto Literario	5 De Mayo	Centro Histórico
5	Centro Comercial	Salinas & Rocha	Av. Benito Juárez García Sur 106	Av. José María Morelos Y Pavón	Av. Miguel Hidalgo	5 De Mayo	Centro Histórico
6	Centro Comercial	Salinas Y Rocha S.A. C.V	Andador Constitución 114	Av. Independencia	Av. Miguel Hidalgo	Centro	Centro Histórico
7	Centro Comercial	Famsa Juárez	Av. Benito Juárez García Sur No. 112	Av. José María Morelos Y Pavón	Av. Miguel Hidalgo	Centro	Centro Histórico
8	Centro Comercial	Elektra Mega Toluca	Av. Benito Juárez García Sur S/N	Av. José María Morelos Y Pavón	Av. Miguel Hidalgo	Centro	Centro Histórico
9	Centro Comercial	Super Kompras San Buenaventura	Av. Miguel Hidalgo	Melchor Ocampo	1Ra. Privada De La Libertad	Centro	Centro Histórico
10	Centro Comercial	Woolworth	Av. Miguel Hidalgo Ote. 221	Mariano Matamoros	Hermenegildo Galeana	Centro	Centro Histórico
11	Centro Comercial	Súper Kompras	Av. Miguel Hidalgo Ote. 28-B	Juan Aldama	Benito Juárez	Centro	Centro Histórico
12	Centro Comercial	Coppel Juárez Ii	Calle Benito Juárez Nte. #121	Av. José María Morelos Y Pavón	Av. Miguel Hidalgo	Centro	Centro Histórico
13	Centro Comercial	Super Kompras Centro	Mariano Matamoros 104	Av. José María Morelos Y Pavón	Av. Miguel Hidalgo	Centro	Centro Histórico
14	Centro Comercial	Garis Morelos	Av. José María Morelos Y Pavón Pte. 813	Andrés Quintana Roo	Melchor Ocampo	La Merced	Centro Histórico
15	Centro Comercial	Coppel Hidalgo	Av. Miguel Hidalgo Ote. #401	Pedro Ascencio	José Vicente Villada	La Merced	Centro Histórico
16	Centro Comercial	Garis Independencia	Av. Independencia 5 Ote. 304	Ignacio López Rayón	Sor Juana Inés De La Cruz	Santa Clara	Centro Histórico
17	Centro Comercial	Garis Lerdo	Av. Independencia 5 Ote. 913	José María González Arratia	Isabel La Católica	Santa Clara	Centro Histórico
18	Centro Comercial	Elektra Mega Toluca Independencia	Av. Sebastián Lerdo De Tejada 639	Ignacio López Rayón	Sor Juana Inés De La Cruz	Santa Clara	Centro Histórico
19	Centro Comercial	Coppel Rayón	Ignacio López Rayón #300	Av. Independencia	Sebastián Lerdo De Tejada	Santa Clara	Centro Histórico
20	Centro Comercial	Super Kompras San Buenaventura	Paseo General Vicente Guerrero	Paseo Universidad	San Luis	Plazas De San Buenaventura	Ciudad Universitaria
21	Centro Comercial	Super Kompras San Buenaventura	Paseo General Vicente Guerrero	Paseo Universidad	San Luis	Plazas De San Buenaventura	Ciudad Universitaria
22	Centro Comercial	Garis Tollocan	Av. Paseo Tollocan 1034	Paseo General Vicente Guerrero	Lago De Texcoco	Vicente Guerrero	Ciudad Universitaria
23	Centro Comercial	Sanborns Toluca	Paseo Cristóbal Colón 200	Venustiano Carranza	Juan Rodríguez	Colón Y Col. Ciprés	Colón
24	Centro Comercial	Elektra Toluca Heriberto Enríquez	Av. Heriberto Enríquez 1037	Citlaltépetl	Ceboruco	Ampliación Lázaro Cárdenas	Del Parque
25	Centro Comercial	Coppel Enríquez	Heriberto Enríquez #1037	Torres Chicas	Citlaltépetl	Azteca	Del Parque
26	Centro Comercial	Bodega Aurrera Toluca Aztecas	Heriberto Enríquez 1037	Citlaltépetl	Ceboruco	Azteca	Del Parque
27	Centro Comercial	Famsa Juárez	Av. Benito Juárez García Sur No. 112	Gral. Álvaro Obregón	Doroteo Arango	Del Parque	Del Parque
28	Centro Comercial	Súper Kompras	Av. Sebastián Lerdo De Tejada 1101	Alberto García	Leandro Valle	Reforma Y Ferrocarriles Nacionales	Independencia
29	Centro Comercial	Walmart Alfredo Del Mazo	Vía Alfredo Del Mazo 503	José Martí	Rio Verdigue	Tlacopa	La Maquinita
30	Centro Comercial	Chedraui	Vía Alfredo Del Mazo 705	José Martí	Rio Verdigue	Tlacopa	La Maquinita
31	Centro Comercial	The Home Depot Toluca	Vía Alfredo Del Mazo 903	José Martí	Rio Verdigue	Tlacopa	La Maquinita
32	Centro Comercial	Bodega Aurrera Alpinismo	María Del Refugio Alexandre, Tarello 528	Fidel Negrete	Azaleas	San Buenaventura	San Buenaventura
33	Centro Comercial	Garis	López Portillo 504	Pies Negros	Ganadería	San Lorenzo Tepatitlán I	San Lorenzo Tepatitlán
34	Centro Comercial	Sam'S Club Alfredo Del Mazo	Vía Alfredo Del Mazo 608	5 De Mayo	Independencia	San Lorenzo Tepatitlán I	San Lorenzo Tepatitlán
35	Centro Comercial	Garis	Central De Abasto De Toluca, Paseo del Abasto	Ignacio Allende	Josefa Ortiz De Domínguez	San José Guadalupe Otzacatipan	San Mateo Otzacatipan
36	Centro Comercial	Abarrotes Surti - Tienda	José López Portillo	Ignacio Allende	Josefa Ortiz De Domínguez	San José Guadalupe Otzacatipan	San Mateo Otzacatipan
37	Centro Comercial	Walmart Santín	López Portillo	Miguel Hidalgo	Venustiano Carranza	San Mateo Otzacatipan	San Mateo Otzacatipan
38	Centro Comercial	Coppel Ojuelos	Adolfo López Mateos #1612	Filiberto Navas	Niños Héroes	San Mateo Oxtotitlán	San Mateo Oxtotitlán
39	Centro Comercial	Mi Bodega Aurrera San Pablo	5 De Mayo 513	Cuauhtémoc	Alejandro Von Humboldt	Pueblo Nuevo	San Pablo Autopan
40	Centro Comercial	Elektra San Pablo Autopan	Manuel Buendía Téllez Girón S/N	5 De Mayo	León Guzmán	San Pablo Autopan	San Pablo Autopan
41	Centro Comercial	Elektra San Pedro Totoltepec	Pról.. Paseo Totoltepec 102	Justo García Flores	Revolución	San Pedro Totoltepec	San Pedro Totoltepec
42	Centro Comercial	Coppel 5 De Mayo	5 De Mayo #801	Isidro Fabela	Presa De La Amistad	Progreso	San Sebastián
43	Centro Comercial	Garis	Av. 5 De Mayo 2 Ote. No.815	Isidro Fabela	Presa De La Amistad	Progreso	San Sebastián
44	Centro Comercial	Walmart Toluca	Av. Paseo Tollocan 600	5 De Mayo	Urawa	Progreso	San Sebastián
45	Centro Comercial	Famsa Tollocan - Tienda	Av. Paseo Tollocan No. 603	Nezahualcóyotl	Isidro Fabela	San Sebastián	San Sebastián
46	Centro Comercial	Super Kompras Tollocan	Av. Paseo Tollocan Ote. 312	Dr. Gustavo Baz Prada	Salinas	Valle Verde Y Terminal	San Sebastián
47	Centro Comercial	Elektra Toluca 2 Tollocan	Felipe Berriozábal 102	Av. Paseo Tollocan	Salinas	Valle Verde Y Terminal	San Sebastián
48	Centro Comercial	Elektra Terminal Toluca	Isidro Fabela 702	Iztaccíhuatl	Av. Paseo Tollocan	Valle Verde Y Terminal	San Sebastián
49	Centro Comercial	La Luna Servicio Comercial Garis,S.A. De C.V	Rafael M. Hidalgo 1312	Iztaccíhuatl	Terminal	Valle Verde Y Terminal	San Sebastián
50	Centro Comercial	Centro Comercial Monarca	Av. 5 De Mayo 2 Ote. 719	República De Venezuela	Isabel La Católica	Vértice	San Sebastián

Núm.	Tipo	Nombre	Dirección	Entre	Y	Colonia	Delegación
51	Centro Comercial	Super Kompras	Nezahualcóyotl No. 512	Paseo Fidel Velázquez	Fernando Moreno	Vértice	San Sebastián
52	Centro Comercial	Surti-Tienda	Paseo Fidel Velázquez 809	Nezahualcóyotl	Valentín Gómez Farias	Vértice	San Sebastián
53	Centro Comercial	Bodega Aurrera Express Andrés Quintana Roo	Av. Sebastián Lerdo De Tejada 520	Sultepec	Jilotepec	Sor Juana Inés De La Cruz	Sánchez
54	Centro Comercial	Elektra Alfredo Del Mazo	Vía Alfredo Del Mazo 543	Industria Minera	Av. Industria Automotriz	San Juan Buenavista	Santa Ana Tlapaltitlán
55	Centro Comercial	Super Kompras Pino Suarez	Blvd. José María Pino Suárez #1909	Plan De Apatzingán	Plan De San Luis	La Magdalena	Santa María De Las Rosas
56	Centro Comercial	Coppel Totoltepec	Paseo Vicente Lombardo Toledano #401	Paseo Totoltepec	La Palma	Santa María Totoltepec	Santa María Totoltepec
57	Centro Comercial	Bodega Aurrera Totoltepec	Paseo Vicente Lombardo Toledano 343	Paseo Totoltepec	Juan Aldama	Santa María Totoltepec	Santa María Totoltepec
58	Centro Comercial	Bodega Aurrera Santa Cruz	Agripin García Estrada 403	Ignacio Allende	Juan Aldama	Santiago Tlaxomulco	Santiago Tlaxomulco
59	Centro Comercial	Elektra	Laguna Del Volcán 510	Lago Peipus	Lago Manitoba	El Seminario Primera Sección	Seminario Conciliar
60	Centro Comercial	Garis Altamirano	Venustiano Carranza 731 Oriente	República De Bolivia	José María Vasconcelos	Altamirano	Universidad
61	Centro Comercial	Coppel Tollocan	Av. Paseo Tollocan #1005	República De Venezuela	Av. Paseo Tollocan	Américas	Universidad
62	Centro Comercial	Bodega Aurrera Express Universidad	Av. Benito Juárez García Sur 1110	Gral. Emiliano Zapata	Gral. Francisco Villa	Universidad	Universidad
63	Centro Comercial	Servicio Comercial Garis	José Antonio Torres 216	Av. Paseo Tollocan	Gral. Francisco Villa	Universidad	Universidad
64	Mercado	Mercado 16 De Septiembre	M. Gómez Pedraza 214	Ignacio López Rayón	José María Pino Suarez	Zopilocalco Sur	Árbol De Las Manitas
65	Mercado	Bazar La Estación	Valentín Gómez Farías 207	Ignacio López Rayón	Sor Juana Inés De La Cruz	5 De Mayo	Centro Histórico
66	Mercado	Mercado "Morelos"	Venustiano Carranza S/N	José Luis Álamo	Elena Cárdenas	Morelos Primera Sección	Morelos
67	Mercado	Mercado De San Buenaventura	Cristóbal Colón 113	Insurgentes	Pensador Mexicano	San Buena Ventura	San Buena Ventura
68	Mercado	Mercado De San Lorenzo	José Vicente Villada 104	Miguel Hidalgo	Malinche	San Lorenzo Tepatitlán I	San Lorenzo Tepatitlán
69	Mercado	Central De Abastos	José López Portillo	Ignacio Allende	Josefa Ortiz De Domínguez	San José Guadalupe Otzacatipan	San Mateo Otzacatipan
70	Mercado	Mercado De Palmillas	Isidro Fabela	Independencia	Av. Aeropuerto	De Jesús 1Ra Sección	San Pablo Autopan
71	Mercado	Mercado Lic. Benito Juárez García	Presa De La Amistad S/N	5 De Mayo	Dr. Gustavo Baz Prada	Valle Verde Y Terminal	San Sebastián
72	Mercado	Mercado Miguel Hidalgo Y Costilla	Tlalnepantla S/N	Temascaltepec	El Oro	Sector Popular	Sánchez
73	Mercado	Gran Bazar Toluca	Emiliano Zapata 51C	Rio Santa Teresa	Francisco I. Madero	Santa María Totoltepec	Santa María Totoltepec
74	Mercado	Mercado El Seminario	Laguna Del Volcán	Gral. Álvaro Obregón	Lago Maracaibo	El Seminario Primera Sección	Seminario Conciliar
75	Minisúper	Tiendas 3B	Cristóbal Colón 123	Libertad	Pensador Mexicano	Pensador Mexicano	San Buenaventura
76	Minisúper	Super Kompras Micro	M. Gómez Pedraza 212-2	Ignacio López Rayón	Sor Juana Inés De La Cruz	Zopilocalco Sur	Árbol De Las Manitas
77	Minisúper	Super Kompras Micro	M. Gómez Pedraza 212-2	Ignacio López Rayón	Blvd. José María Pino Suarez	Zopilocalco Sur	Árbol De Las Manitas
78	Minisúper	Tiendas 3B	Constituyentes 73	H. Ayuntamiento	Vicente Guerrero	Cacalomacán	Cacalomacán
79	Minisúper	Tiendas 3B	Av. Independencia 61	Montero	Chávez	Calixtlahuaca	Calixtlahuaca
80	Minisúper	Tiendas 3B	Deportiva 102	Rio Lerma	Felipe Chávez	Cerrillo Vista Hermosa	Cerrillo Vista Hermosa
81	Minisúper	Micro Super Kompras	Paseo Cristóbal Colón 455	Gral. Álvaro Obregón	Av. Paseo Tollocan	Colón Y Col. Ciprés	Colón
82	Minisúper	Bodega Aurrera Express Ocho Cedros	Eduardo González Y Pichardo 2210	Gral. Emilio P. Campa	Gral. Abelardo L. Rodríguez	Ocho Cedros	Felipe Chávez Becerril
83	Minisúper	Super Kompras Micro	Las Palomas 102	Paloma Capuchina	Tlala	Las Palomas	Metropolitana
84	Minisúper	Tiendas 3B	Miguel Hidalgo Y Costilla 125	Melchor Ocampo	Solidaridad	San Andrés Cuexcontitlán Sección 2	San Andrés Cuexcontitlán
85	Minisúper	Tiendas 3B	16 De Septiembre	Emiliano Zapata	Chamizal	Centro	San Juan Tilapa
86	Minisúper	Bodega Aurrera Express Tepatitlán	5 De Mayo 107	Miguel Hidalgo	Malinche	San Lorenzo Tepatitlán I	San Lorenzo Tepatitlán
87	Minisúper	Tiendas 3B	José Vicente Villada S/N	Miguel Hidalgo	Malinche	San Lorenzo Tepatitlán I	San Lorenzo Tepatitlán
88	Minisúper	Tiendas 3B	San Mateo 4	Emiliano Zapata	Josefa Ortiz De Domínguez	San Mateo Otzacatipan	San Mateo Otzacatipan
89	Minisúper	Tiendas 3B	Benito Juárez G. 214	Nicolas Bravo	De Juárez	San Mateo Oxtotitlán	San Mateo Oxtotitlán
90	Minisúper	Tiendas 3B	Benito Juárez S/N	Plutarco González Pliego	Morelos	San Pablo Autopan	San Pablo Autopan
91	Minisúper	Tiendas 3B	Ignacio López Rayón 127	Arturo Martínez Legorreta	Plutarco González Pliego	San Pablo Autopan	San Pablo Autopan
92	Minisúper	Tiendas 3B	Av. M. Hidalgo Sur 4	16 De Septiembre	Callejón 5 De Febrero	San Pedro Totoltepec	San Pedro Totoltepec
93	Minisúper	Bodega Aurrerá Express San Pedro Totoltepec	Miguel Hidalgo Y Costilla S/N	Felipe Chávez	Progreso	San Pedro Totoltepec	San Pedro Totoltepec
94	Minisúper	Bodega Aurrera Express	José María Morelos Y Pavón	Mariano Escobedo	Rafael Alducín	San Sebastián	San Sebastián
95	Minisúper	Bodega Aurrera Express 5615 Toluca Avenida Morelos	Av. José María Morelos Y Pavón 4 Ote. 736	Leona Vicario	José María González Arratia	Vértice	San Sebastián
96	Minisúper	Super Kompras Micro Lerdo	Av. Sebastián Lerdo De Tejada Pte. 516	Sultepec	Jilotepec	Sor Juana Inés De La Cruz	Sánchez
97	Minisúper	Tiendas 3B	Paseo Vicente Lombardo Toledano 218	De Los Ángeles	Felipe Chávez	Santa Ana Tlapaltitlán	Santa Ana Tlapaltitlán
98	Minisúper	Tiendas 3B	Río Papaloapan 1101 A	Vicente Guerrero	Independencia	Santa Cruz Atzcapotzaltongo	Santa Cruz Atzcapotzaltongo
99	Minisúper	Super Kompras Micro Santiago Miltepec	Diego Rivera 250	Blvd. Adolfo López Mateos	Privada De Francisco De Goitia	Santiago Miltepec	Santiago Miltepec
100	Minisúper	Tiendas 3B	Diego Rivera 428	Juan Aldama	Benito Juárez	Santiago Miltepec	Santiago Miltepec

Núm.	Tipo	Nombre	Dirección	Entre	Y	Colonia	Delegación
101	Minisúper	Tiendas 3B	Diego Rivera 428	Juan Aldama	Benito Juárez	Santiago Miltepec	Santiago Miltepec
102	Minisúper	Super Kompras Micro Seminario	Calle Laguna Del Volcán 702	Lago Villarrica	Lago Niaza	El Seminario Primera Sección	Seminario Conciliar
103	Plaza Comercial	Grand Plaza Toluca	Av. Benito Juárez García Sur 211	Av. José María Morelos Y Pavón	Instituto Literario	5 De Mayo	Centro Histórico
104	Plaza Comercial	Centro Joyero Toluca	Av. Benito Juárez García Sur 109	Av. José María Morelos Y Pavón	Av. Miguel Hidalgo	5 De Mayo	Centro Histórico
105	Plaza Comercial	Plaza Pabellón Toluca	Av. Benito Juárez García Sur 207	Av. José María Morelos Y Pavón	Instituto Literario	5 De Mayo	Centro Histórico
106	Plaza Comercial	Paseo El So	Av. Miguel Hidalgo Ote. 103	Benito Juárez	Ignacio López Rayón	5 De Mayo	Centro Histórico
107	Plaza Comercial	Portales De Toluca	Belisario Domínguez 100C	Miguel Hidalgo	Independencia	Centro	Centro Histórico
108	Plaza Comercial	Plaza Acrópolis	Mariano Matamoros Sur 104	Av. José María Morelos Y Pavón	Miguel Hidalgo	Centro	Centro Histórico
109	Plaza Comercial	Plaza Bravo	Nicolás Bravo Sur 307	Santos Degollado	Av. Sebastián Lerdo De Tejada	Centro	Centro Histórico
110	Plaza Comercial	Plaza Aolet Lerma	José María Arteaga	Mariano Matamoros	Ignacio Allende	Francisco Murguía	Centro Histórico
111	Plaza Comercial	Plaza Villada	José Vicente Villada 415	Valentín Gómez Farías	Juan Álvarez	Francisco Murguía	Centro Histórico
112	Plaza Comercial	Plaza Roja	José Vicente Villada 424-430	Juan Álvarez	Pról.. Ramón Corona	Francisco Murguía	Centro Histórico
113	Plaza Comercial	Fresnos	Pról.. Ramón Corona 300	Mariano Matamoros	Ignacio Allende	Francisco Murguía	Centro Histórico
114	Plaza Comercial	Plaza Comercial Ramon Corona 602	Pról.. Ramón Corona 602	Cristóbal Colón	Nicolas Bravo	Francisco Murguía	Centro Histórico
115	Plaza Comercial	Plaza Carlos Gómez	Andrés Quintana Roo Sur	Plutarco González	Av. José María Morelos Y Pavón	La Merced	Centro Histórico
116	Plaza Comercial	Plaza Elisa	Av. Miguel Hidalgo Ote. 412	Pedro Ascencio	José Vicente Villada	La Merced	Centro Histórico
117	Plaza Comercial	Paseo Molino Toluca	Av. Sebastián Lerdo De Tejada 305 Pte.	Andrés Quintana Roo	21 De Marzo	La Merced	Centro Histórico
118	Plaza Comercial	Plaza Juárez Toluca	Av. Benito Juárez García Sur 6	Av. Independencia	Av. Sebastián Lerdo De Tejada	Santa Clara	Centro Histórico
119	Plaza Comercial	Friki Plaza Toluca	Av. Independencia 5 Ote. 141	Benito Juárez	16 De Septiembre	Santa Clara	Centro Histórico
120	Plaza Comercial	Plaza De La Seguridad Toluca	Av. Independencia 5 Ote. 361	Ignacio López Rayón	Sor Juana Inés De La Cruz	Santa Clara	Centro Histórico
121	Plaza Comercial	Plaza De La Mujer	Av. Sebastián Lerdo De Tejada 103	Benito Juárez	16 De Septiembre	Santa Clara	Centro Histórico
122	Plaza Comercial	Plaza De La Mujer	Benito Juárez	Sebastián Lerdo De Tejada	Av. Independencia	Santa Clara	Centro Histórico
123	Plaza Comercial	Plaza Comercial Esquina Del Parque	Paseo Tollocan 806	Andrés Quintana Roo	Martín Alonso Pinzón	Residencial Colón Y Col Ciprés	Colón
124	Plaza Comercial	Plaza El Punto	Vía Alfredo Del Mazo 727	Guillermo Marconi	Alberto Einstein	Las Torres	Independencia
125	Plaza Comercial	Plaza Maya	Tláloc 106	Tonantzin	Heriberto Enríquez	Rancho De Maya	Metropolitana
126	Plaza Comercial	Plaza Benedetto	Constitución De 1857	Josué Mirlo	José Luis Álamo	Federal	Morelos
127	Plaza Comercial	Plaza San Benedetto	Constitución De 1857	Paseo Gral. Vicente Guerrero	Natalia Carrasco	Federal	Morelos
128	Plaza Comercial	Plaza Maneca	Andrés Quintana Roo Sur 557	Horacio Zúñiga	Cedro	Morelos Primera Sección	Morelos
129	Plaza Comercial	Plaza Comercial San Jorge	Pról.. 5 De Mayo 1530	Leonardo Rodríguez	Paseo De La Luz	Comisión Federal De Electricidad	San Sebastián
130	Plaza Comercial	Plaza Prisma	Pról.. 5 De Mayo 742	Tingambato	Valle De México	Comisión Federal De Electricidad	San Sebastián
131	Plaza Comercial	Plaza Valle Don Camilo	Pról.. 5 De Mayo 808	Monte Everest	Tingambato	Valle Don Camilo	San Sebastián
132	Plaza Comercial	Plaza Los Arcos	Felipe Berriozábal 116	Dr. Gustavo Baz Prada	Salinas	Valle Verde Y Terminal	San Sebastián
133	Plaza Comercial	Plaza Colima	Volcán De Colima	Paseo Tollocan	Terminal	Valle Verde Y Terminal	San Sebastián
134	Plaza Comercial	Centro Comercial Monarca	Av. 5 De Mayo 2 Ote. 719	Isabel La Católica	República De Venezuela	Vértice	San Sebastián
135	Plaza Comercial	Joi Canadian Stores Patio Toluca	Av. Miguel Hidalgo Oriente	Av. Paseo Tollocan	Paseo Fidel Velázquez	Vértice	San Sebastián
136	Plaza Comercial	Plaza Hidalgo	Av. Miguel Hidalgo Ote. 808	González Arratia	Isabel La Católica	Vértice	San Sebastián
137	Plaza Comercial	Plaza Pericoapa Toluca	Paseo Fidel Velázquez	Valentín Gómez Farías	28 De Octubre	Vértice	San Sebastián
138	Plaza Comercial	City Plaza	Fray Juan De Zumárraga 104	Fray J. De S. Alberto	Gral. Agustín Millán	Electricistas Locales	Sánchez
139	Plaza Comercial	Plaza Comercial Socher Shops	Fray Juan De Zumárraga 104	Av. Sebastián Lerdo De Tejada	Juanacatlán	Electricistas Locales	Sánchez
140	Plaza Comercial	Plaza Tianguistenco	Tianguistenco 308	Texcoco	Tenancingo	Electricistas Locales	Sánchez
141	Plaza Comercial	Galerías Toluca	Av. Primero De Mayo 1700	Robert Fulton	Robert Bosh	Santa Ana Tlapaltitlán	Santa Ana Tlapaltitlán
142	Plaza Comercial	Plaza Juárez 70	Gral. Francisco Murguía 16 Pte. 46	Benito Juárez	Ignacio López Rayón	Cuauhtémoc	Universidad



Estaciones de Servicio, Expendios Clandestinos



FACTORES QUÍMICO-TECNOLÓGICOS

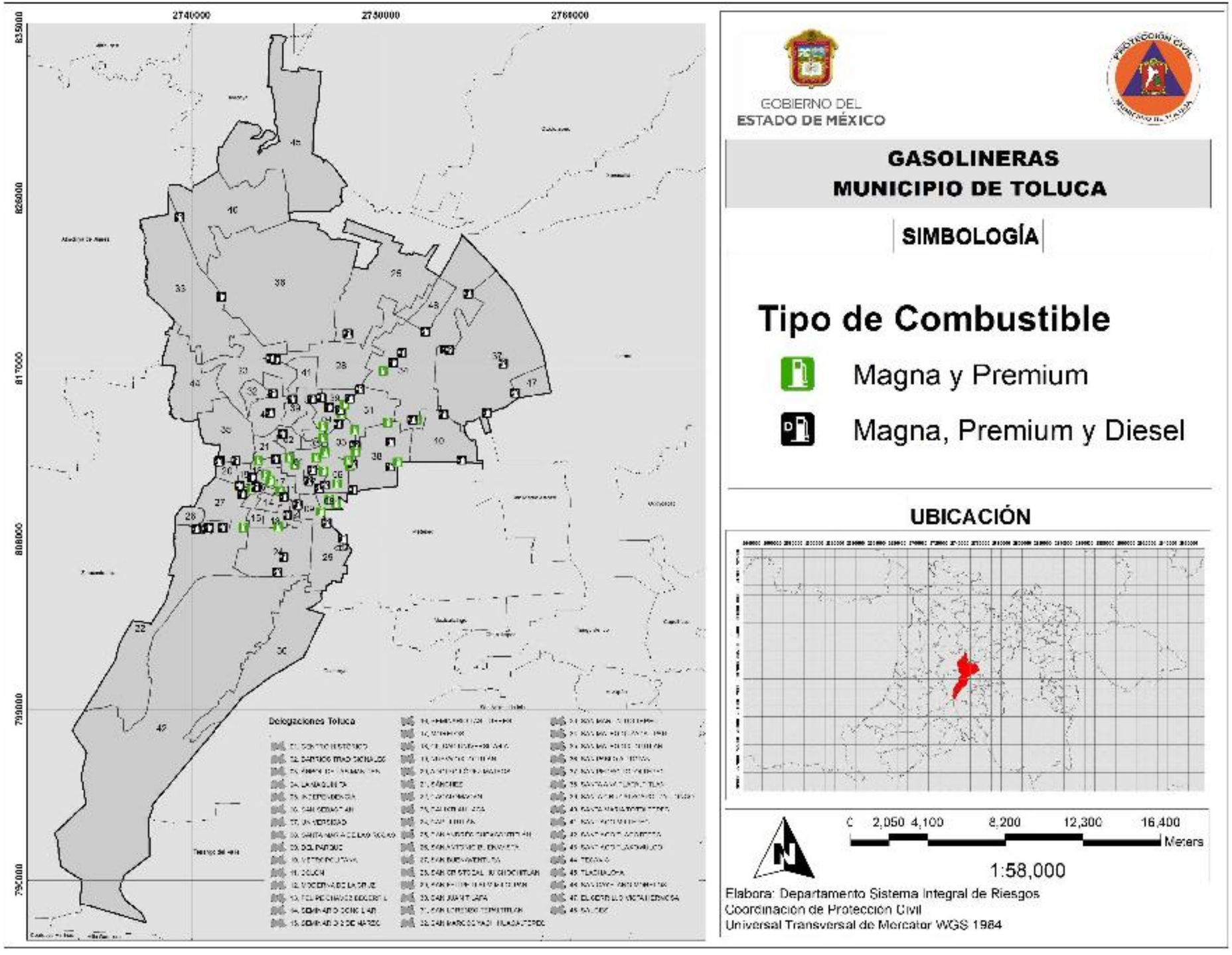
2740000
2750000
2760000
835000
826000
817000
808000
799000
792000
Delegaciones Toluca
GOBIERNO DEL
ESTADO DE MÉXICO
GASOLINERAS
MUNICIPIO DE TOLUCA
SIMBOLOGÍA
Tipo de Combustible
Magna y Premium
Magna, Premium y Diesel
UBICACIÓN
0 2,050 4,100 8,200 12,300 16,400
Meters
1:58,000
Elabora: Departamento Sistema Integral de Riesgos
Coordinación de Protección Civil
Universal Transversal de Mercator WGS 1984



Gaseras, Estaciones de Carburación, Expendios Clandestinos



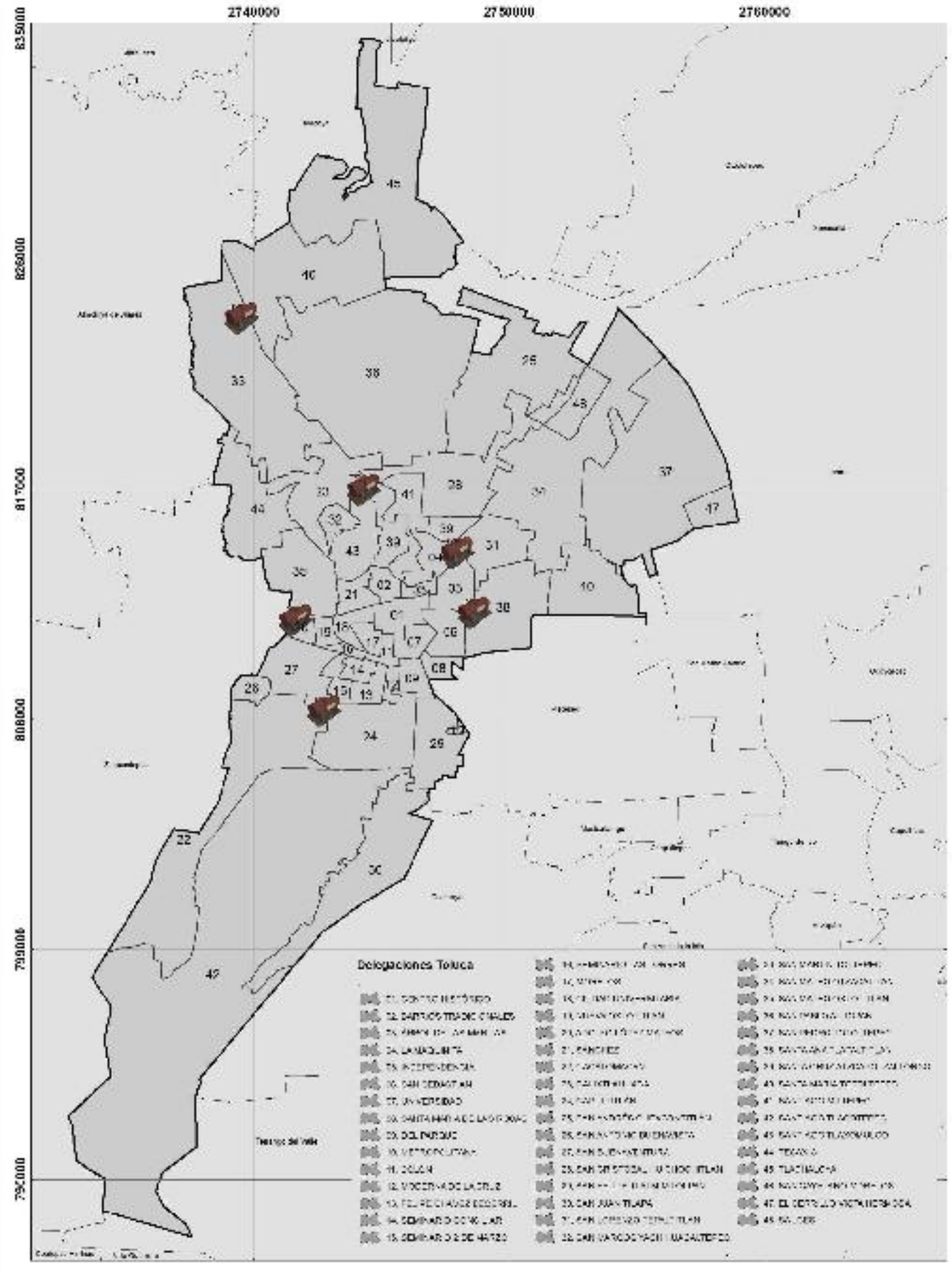

GOBIERNO DEL
ESTADO DE MÉXICO

PROTECCIÓN CIVIL
MUNICIPIO DE TOLUCA

GASERAS
MUNICIPIO DE TOLUCA

SIMBOLOGÍA

Estaciones de servicio

UBICACIÓN

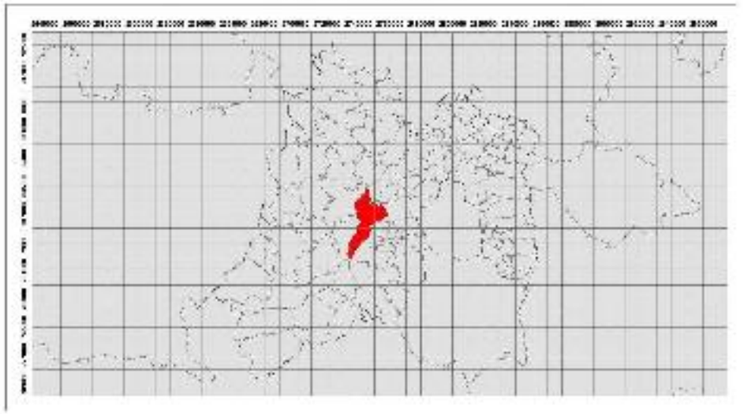

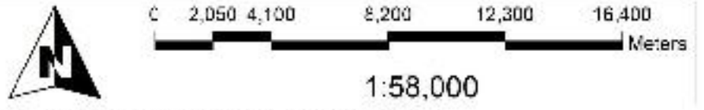

Elabora: Departamento Sistema Integral de Riesgos
Coordinación de Protección Civil
Universal Transversal de Mercator WGS 1984



Industrias



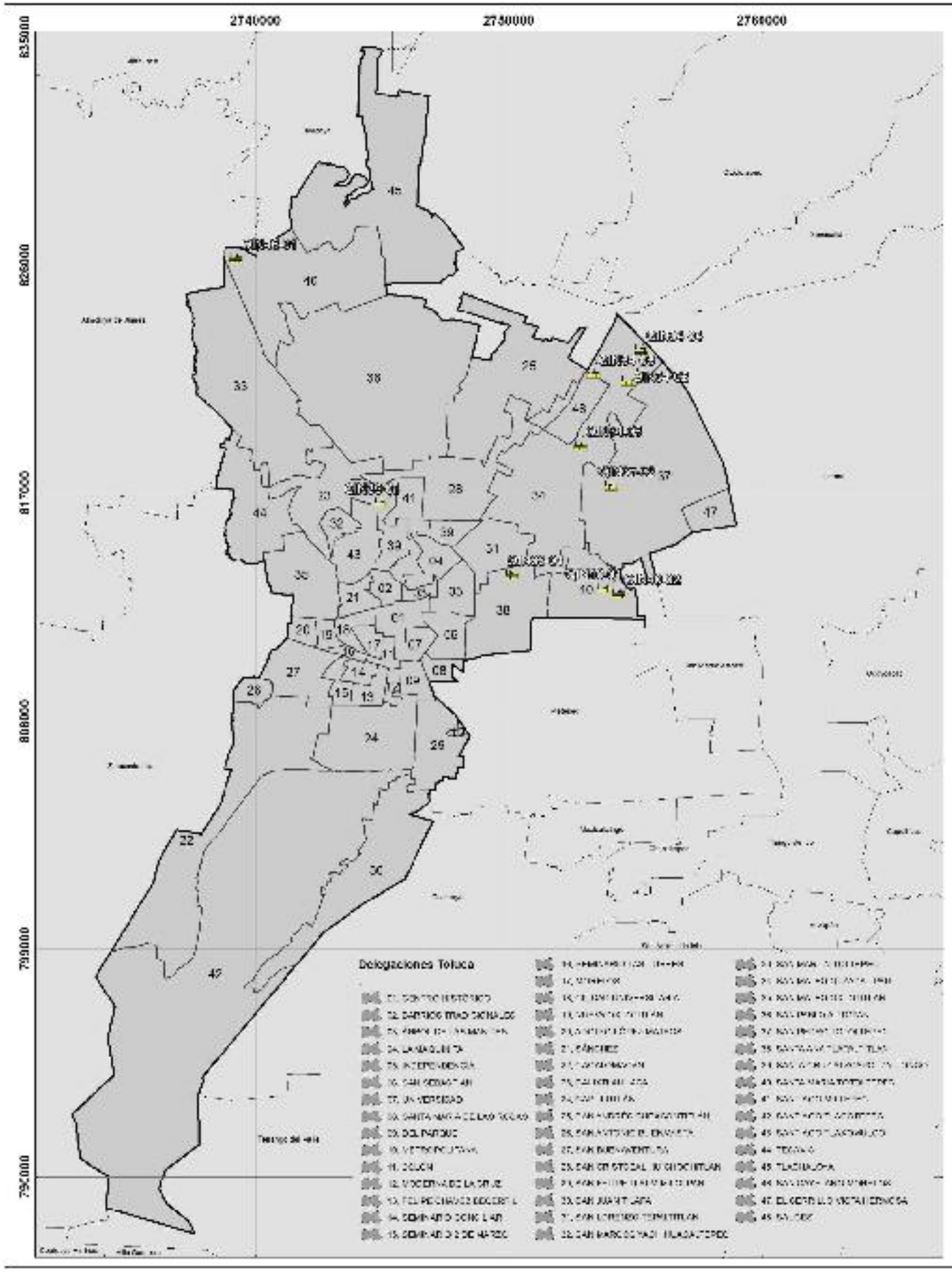

GOBIERNO DEL
ESTADO DE MÉXICO

PROTECCIÓN CIVIL
MUNICIPIO DE TOLUCA

INDUSTRIAS
MUNICIPIO DE TOLUCA

SIMBOLOGÍA

Nombre del complejo industrial

- CIR34-01, PARQUE INDUSTRIAL IVN
- CIR34-02, PARQUE INDUSTRIAL TOLUCA 2000
- CIR34-03, PARQUE INDUSTRIAL VESTAPARK TOLUCA
- CIR34-04, PARQUE INDUSTRIAL VESTAPARK TOLUCA I
- CIR34-05, PARQUE INDUSTRIAL TOLUCA PARK I
- CIR37-01, PARQUE INDUSTRIAL EXPORTEC I
- CIR37-02, PARQUE INDUSTRIAL EXPORTEC I
- CIR38-01, PARQUE INDUSTRIAL SAN ANTONIO BUENAVISTA
- CIR39-01, PARQUE INDUSTRIAL TOLUCA
- CIR40-01, PARQUE INDUSTRIAL EL COECILLO
- CIR40-02, CONEXION INDUSTRIAL TOLUCA
- CIR40-03, PARQUE INDUSTRIAL SAN CAYETANO

UBICACIÓN

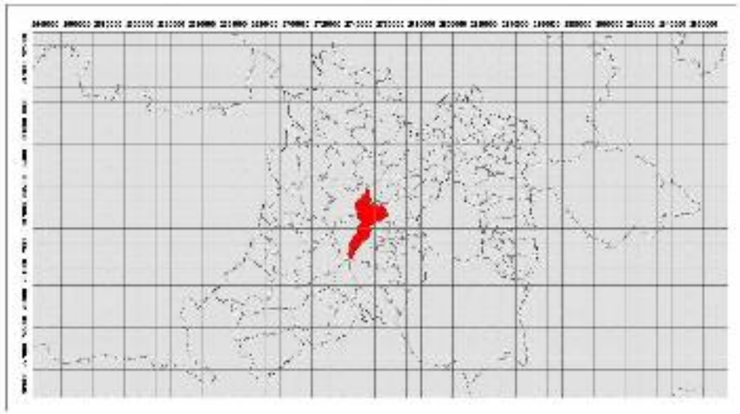

0 2,050 4,100 8,200 12,300 16,400 Meters

1:58,000

Elabora: Departamento Sistema Integral de Riesgos
Coordinación de Protección Civil
Universal Transversal de Mercator WGS 1984

.



Polvorines



POLVORINES *(Registros)*

Polvorín	Delegación	Dirección	Expide Permiso	Dependencia	Sección	Subsección
1	San Mateo Otzacatipan	Hermenegildo Galeana No. 226, Col. San Mateo Otzacatipan	SEDENA	Dirección General del Registro Federal de Armas de Fuego y Control de Explosivos	Explosivos	Artificios Pirotécnicos
2	San Mateo Otzacatipan	Pról. Josefa Ortiz de Domínguez S/N, San José Guadalupe Otzacatipan	SEDENA	Dirección General del Registro Federal de Armas de Fuego y Control de Explosivos	Explosivos	Artificios Pirotécnicos
3	San Pablo Autopan	Manuel Buen Día Téllez Girón S/N, Barrio Pueblo Nuevo Autopan	SEDENA	Dirección General del Registro Federal de Armas de Fuego y Control de Explosivos	Explosivos	Artificios Pirotécnicos



Reporte de Incendios Forestales



FACTORES QUÍMICOS

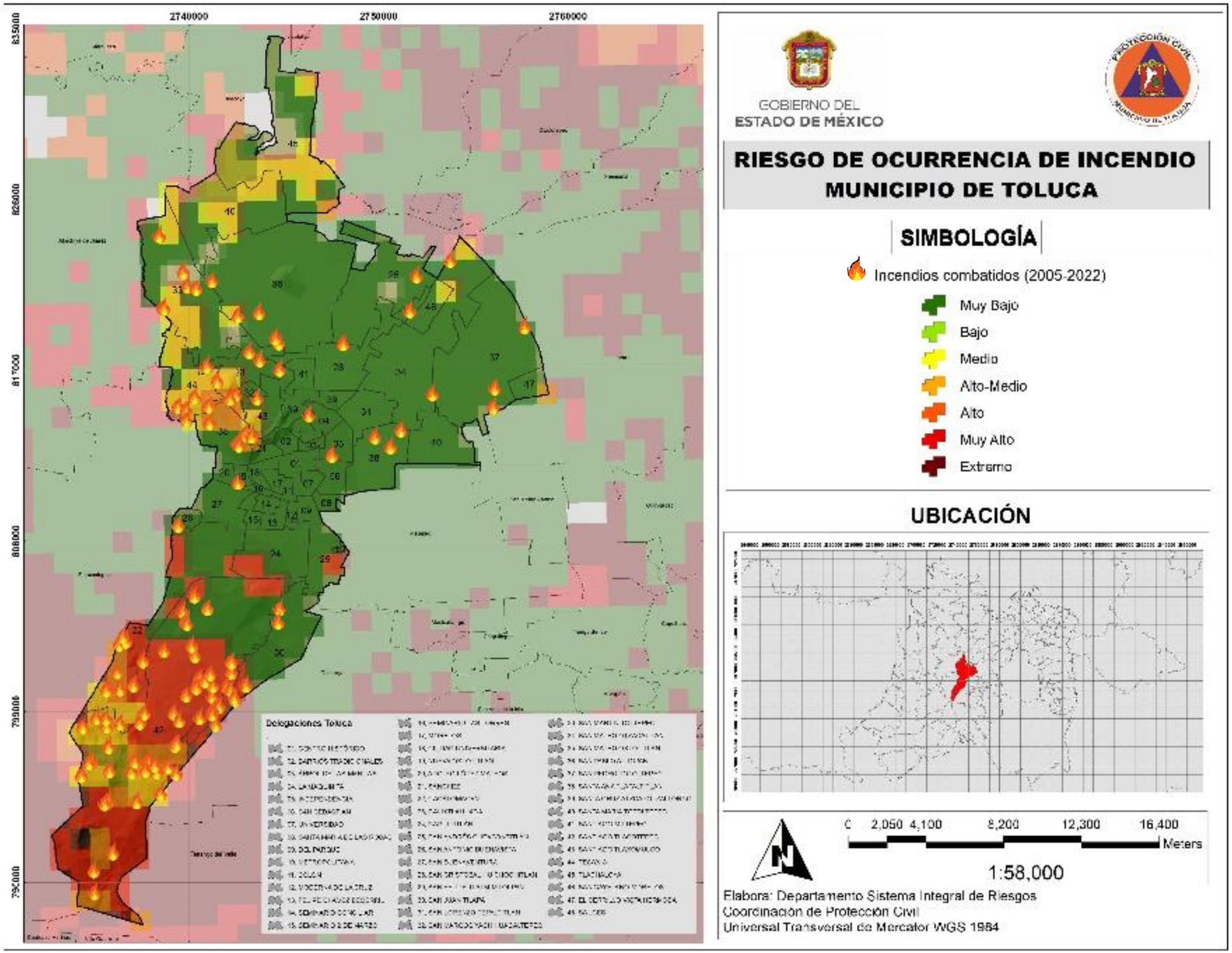
2740000
2750000
2760000
835000
826000
817000
808000
799000
792000
Delegaciones Toluca
GOBIERNO DEL
ESTADO DE MÉXICO
RIESGO DE OCURRENCIA DE INCENDIO
MUNICIPIO DE TOLUCA
SIMBOLOGÍA
Incendios combatidos (2005-2022)
Muy Bajo
Bajo
Medio
Alto-Medio
Alto
Muy Alto
Extremo
UBICACIÓN
0 2,050 4,100 8,200 12,300 16,400
Meters
1:58,000
Elabora: Departamento Sistema Integral de Riesgos
Coordinación de Protección Civil
Universal Transversal de Mercator WGS 1984

REPORTE DE INCENDIOS FORESTALES *(2020)*

Estadística de incendios atendidos en el Municipio de Toluca del 1 de Enero al 31 de Diciembre de 2020													
TIPO DE INCENDIO	**Enero**	**Febrero**	**Marzo**	**Abril**	**Mayo**	**Junio**	**Julio**	**Agosto**	**Septiembre**	**Octubre**	**Noviembre**	**Diciembre**	**Total**
Industrias	0	1	0	0	0	0	0	0	0	0	0	0	1
En Casa Habitación	8	6	4	10	8	5	8	5	7	5	6	6	78
En Establecimientos Comerciales y de Servicio	2	1	2	2	2	1	2	1	2	2	1	2	20
Bodegas	1	1	0	1	0	0	1	0	1	0	1	1	7
En Hacinamiento de Zacate	1	1	2	0	0	0	0	1	0	1	0	2	8
Basureros	2	1	2	2	2	1	2	1	2	2	1	2	21
En Pastizales	180	193	184	53	0	0	0	0	0	0	0	105	712
Incendios Diversos	7	7	5	5	4	6	5	3	7	6	5	7	67

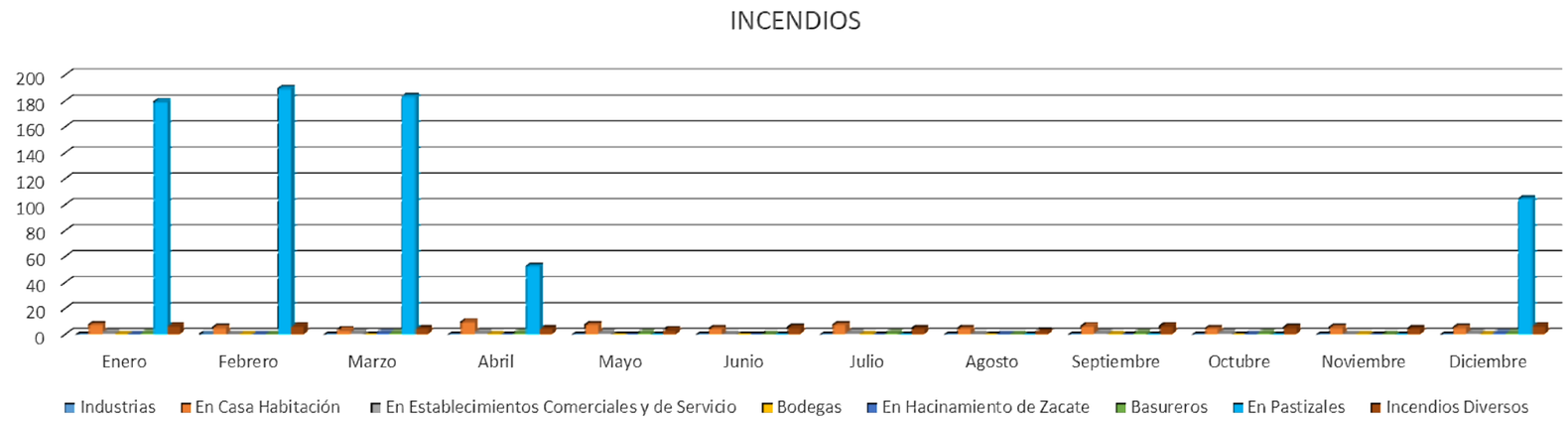

REPORTE DE INCENDIOS FORESTALES *(2021)*

Estadística de incendios atendidos en el Municipio de Toluca del 1 de Enero al 31 de Diciembre de 2021													
TIPO DE INCENDIO	**Enero**	**Febrero**	**Marzo**	**Abril**	**Mayo**	**Junio**	**Julio**	**Agosto**	**Septimembre**	**Octubre**	**Noviembre**	**Diciembre**	**Total**
Industrias	0	0	0	0	0	0	0	0	0	0	0	0	0
En Casa Habitación	6	4	6	3	4	4	4	4	6	5	8	12	66
En Establecimientos Comerciales y de Servicio	5	3	0	1	0	2	0	0	1	0	2	5	19
Bodegas	2	0	0	0	0	0	0	0	1	0	0	3	6
En Hacinamiento de Zacate	2	1	1	0	0	0	0	0	0	0	0	0	4
Basureros	3	2	1	0	1	2	0	0	0	0	0	2	11
En Pastizales	197	189	198	113	0	0	0	0	0	0	0	136	833
Incendios Diversos	32	53	29	26	28	23	16	24	34	29	32	65	391

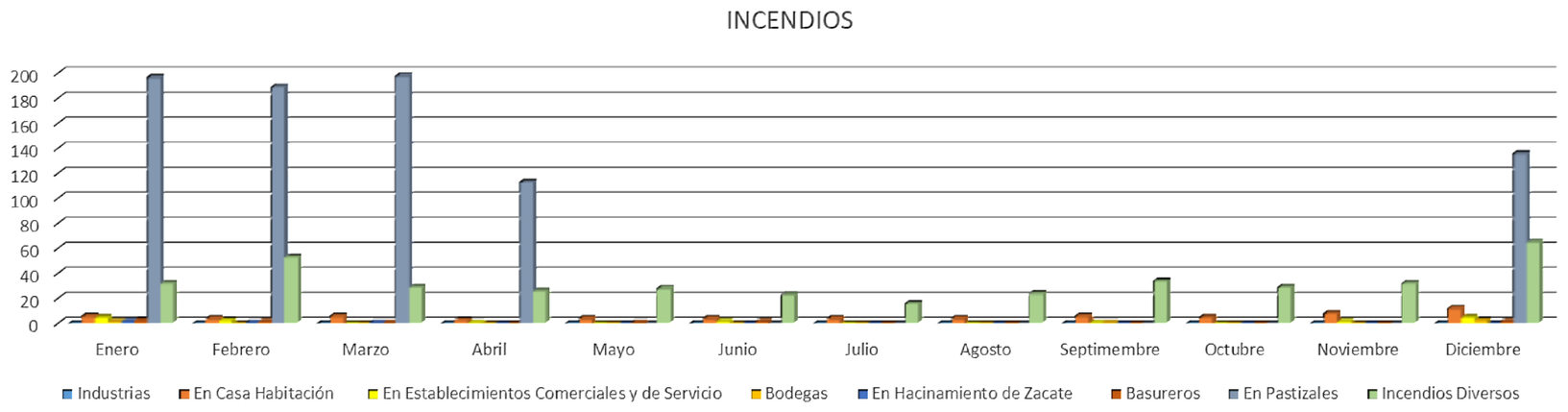



Reporte de Eventos Químicos



FACTORES QUÍMICOS

REPORTE DE EVENTOS QUÍMICOS *(2020)*

Estadistica de servicios atendidos por eventos quimicos en el Municipio de Toluca del 1 de Enero al 31 de Diciembre de 2020													
TIPO DE SERVICIO	**Enero**	**Febrero**	**Marzo**	**Abril**	**Mayo**	**Junio**	**Julio**	**Agosto**	**Septiembre**	**Octubre**	**Noviembre**	**Diciembre**	**Total**
Fuga de gas L. P.	42	35	38	39	41	31	28	18	46	35	32	42	427
Fuga de gas natural	7	6	4	5	3	5	2	6	7	1	5	4	55
Fuga de productos quimicos	2	2	0	5	0	2	9	8	3	9	8	9	57
Lavado por olor a hidrocarburos o manchas diversas	14	22	19	10	15	17	13	18	21	17	16	22	204
Explosiones	1	2	3	0	1	2	0	1	0	1	1	1	13

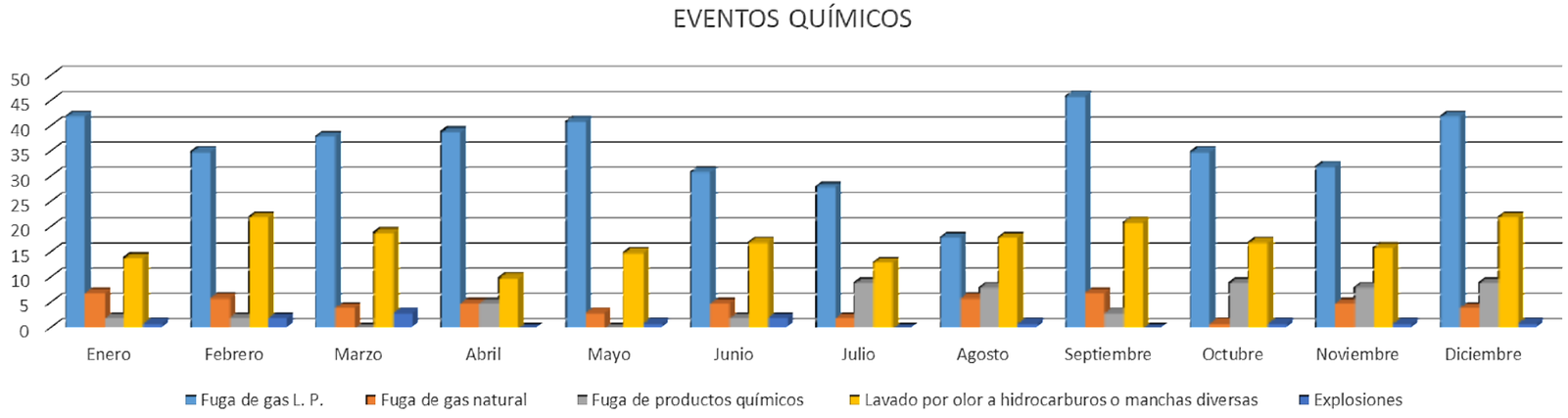

REPORTE DE EVENTOS QUÍMICOS *(2021)*

Estadística de servicios atendidos por eventos químicos en el Municipio de Toluca del 1 de Enero al 31 de Diciembre de 2021													
TIPO DE SERVICIO	**Enero**	**Febrero**	**Marzo**	**Abril**	**Mayo**	**Junio**	**Julio**	**Agosto**	**Septiembre**	**Octubre**	**Noviembre**	**Diciembre**	**Total**
Fuga de gas L. P.	35	28	23	29	27	26	32	25	32	14	47	89	407
Fuga de gas natural	3	3	2	2	3	5	2	5	5	2	3	2	37
Fuga de productos químicos	3	4	3	2	3	2	2	1	4	5	0	6	35
Lavado por olor a hidrocarburos o manchas diversas	8	6	5	4	12	14	11	14	19	18	12	19	142
Explosiones	3	0	0	4	0	2	0	1	0	0	0	1	11

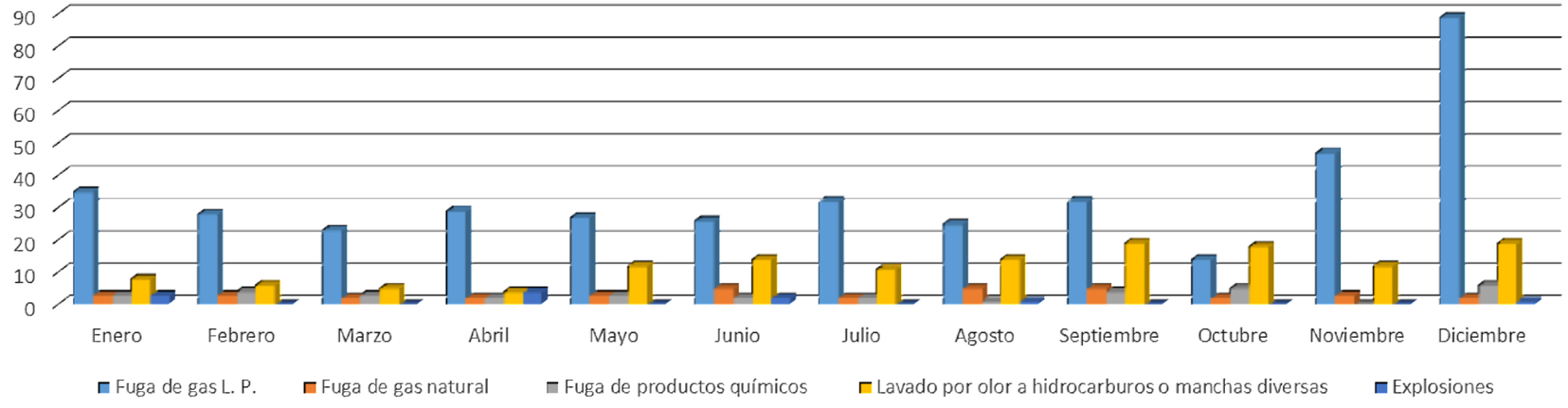



Tiraderos de basura, Rellenos Sanitarios



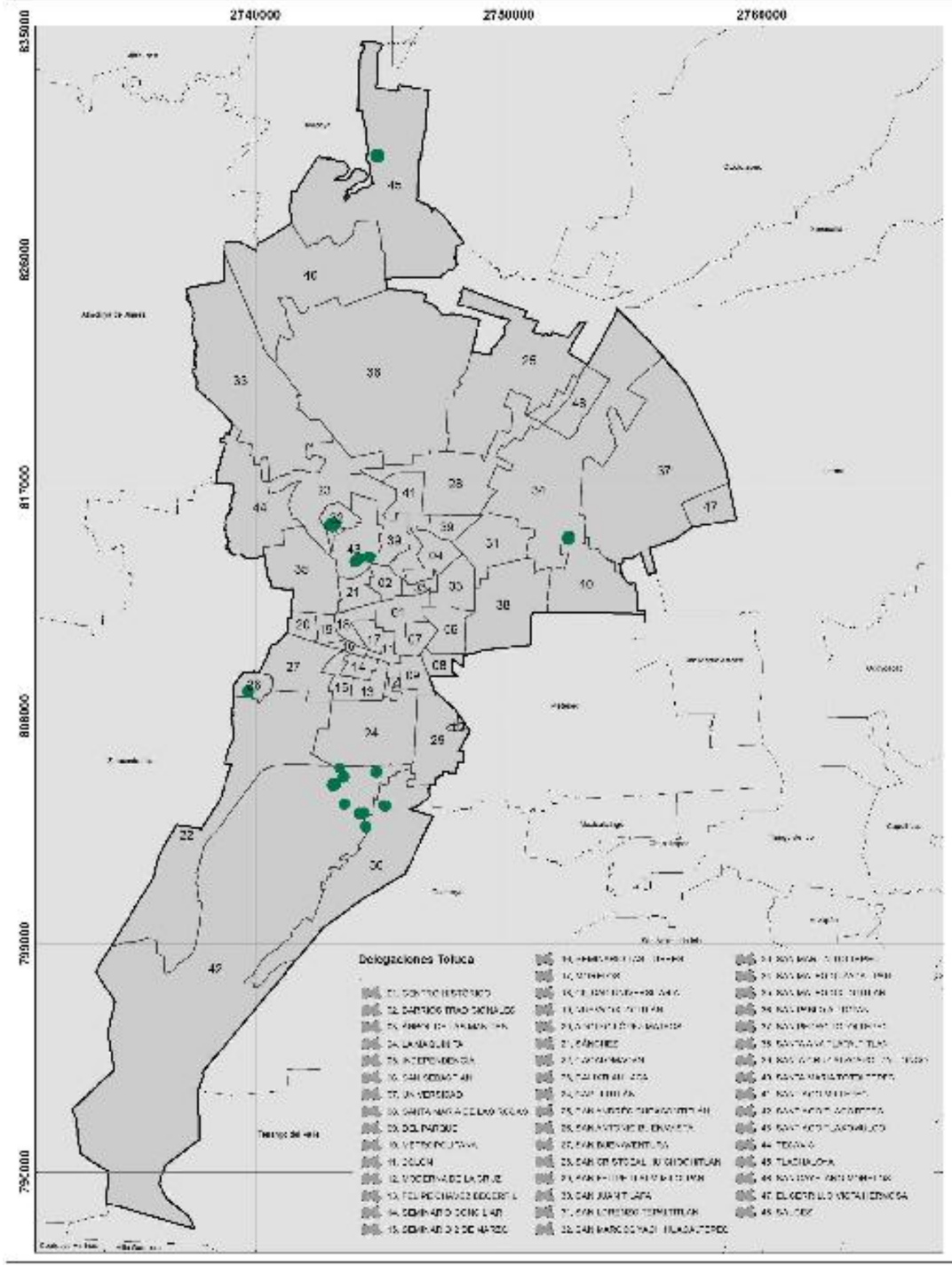

GOBIERNO DEL
ESTADO DE MÉXICO

PROTECCIÓN CIVIL
MUNICIPIO DE TOLUCA

TIRADEROS
MUNICIPIO DE TOLUCA

SIMBOLOGÍA

Tiraderos de basura

UBICACIÓN

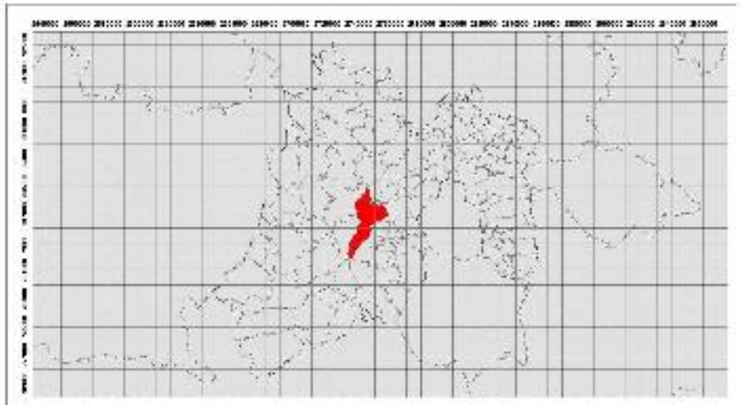

0 2,050 4,100 8,200 12,300 16,400
Meters

1:58,000

Elabora: Departamento Sistema Integral de Riesgos
Coordinación de Protección Civil
Universal Transversal de Mercator WGS 1984

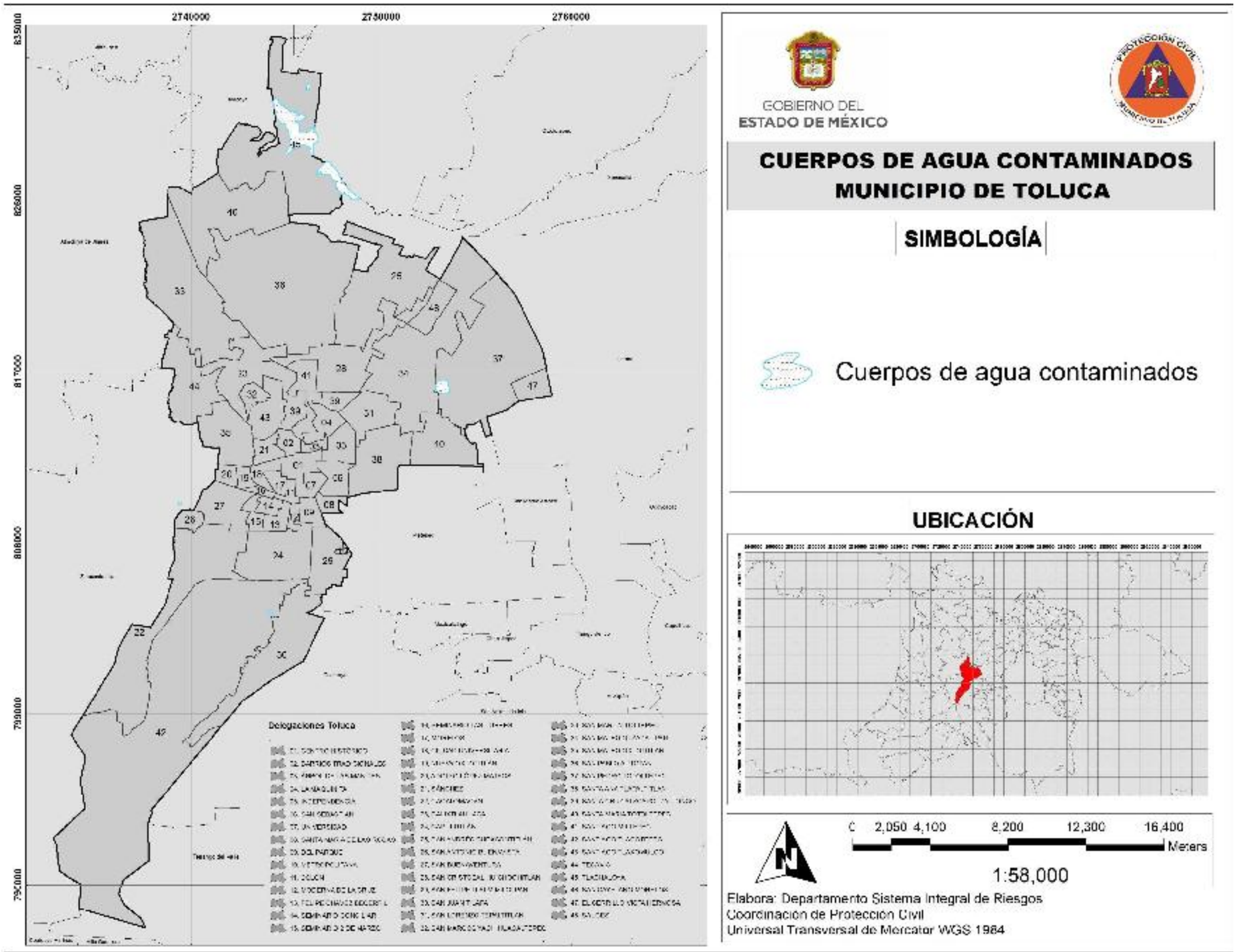
2740000
2750000
2760000
835000
826000
817000
808000
799000
790000
Delegaciones Toluca
GOBIERNO DEL
ESTADO DE MÉXICO
CUERPOS DE AGUA CONTAMINADOS
MUNICIPIO DE TOLUCA
SIMBOLOGÍA
Cuerpos de agua contaminados
UBICACIÓN
0 2,050 4,100 8,200 12,300 16,400
Meters
1:58,000
Elabora: Departamento Sistema Integral de Riesgos
Coordinación de Protección Civil
Universal Transversal de Mercator WGS 1984



Cementerios y Crematorios



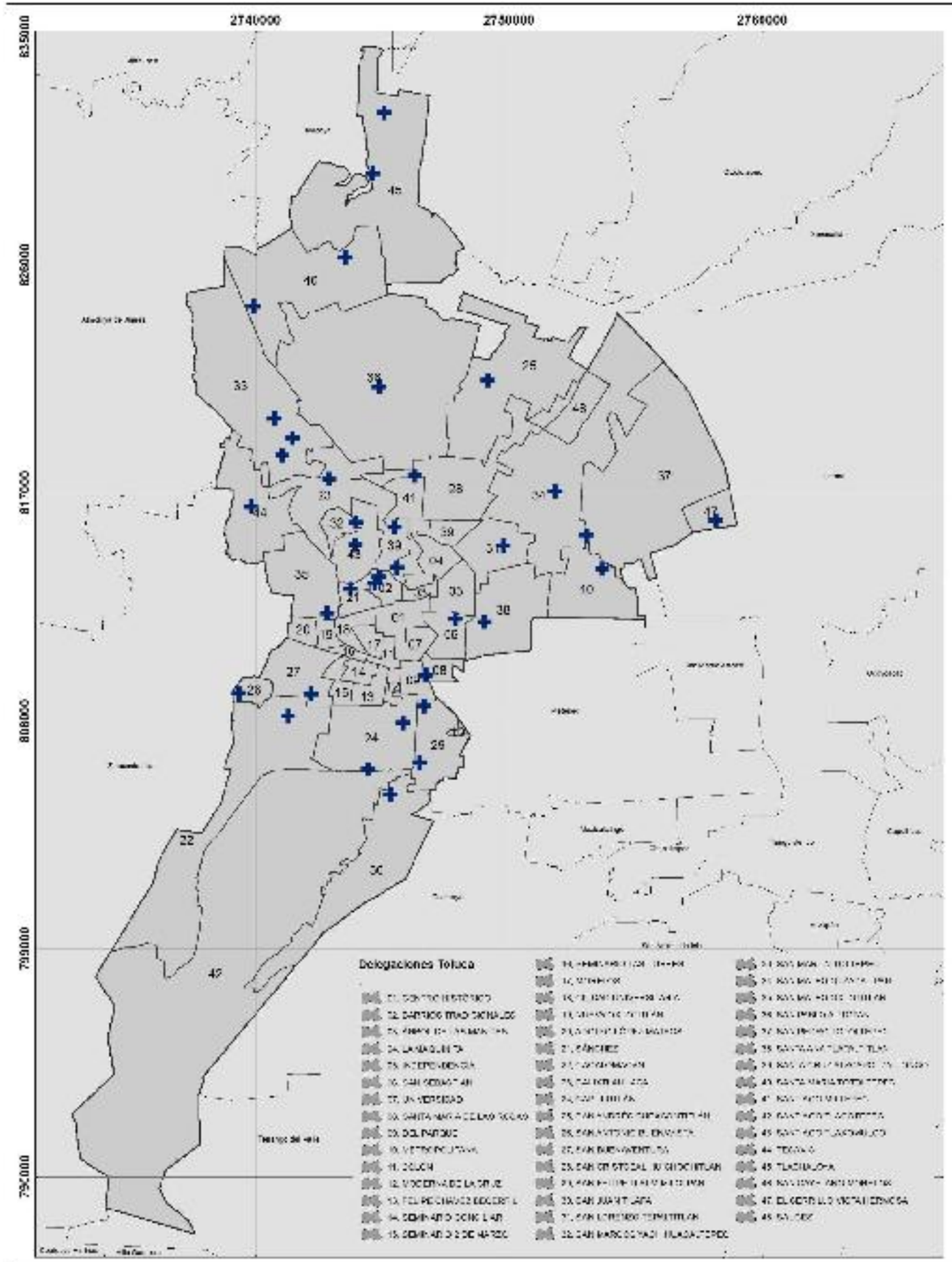

GOBIERNO DEL
ESTADO DE MÉXICO

PROTECCIÓN CIVIL
MUNICIPIO DE TOLUCA

PANTEONES
MUNICIPIO DE TOLUCA

SIMBOLOGÍA

Panteones

UBICACIÓN

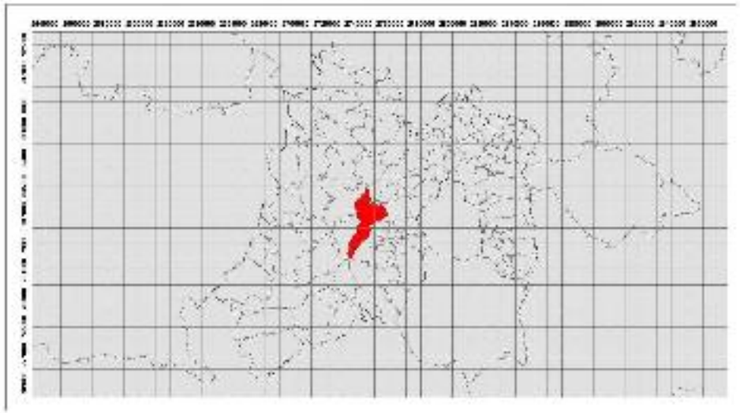



Elabora: Departamento Sistema Integral de Riesgos
Coordinación de Protección Civil
Universal Transversal de Mercator WGS 1984

No.	DELEGACIÓN	DIRECCIÓN	NÚMERO DE VISITANTES	CREMATORIO
1	Barrios Tradicionales	Calle Cedros S/N, San Luis Obispo		
2	Barrios Tradicionales	Paseo de los Matlazincas S/N, esq. Camino Viejo a Santiago Tlaxomulco, San Miguel Apinaguisco		
3	Sánchez	Calle del Panteón S/N, Barrio La Teresona		
4	San Felipe Tlalmimilolpan	Av. Heriberto Enríquez S/N (Cementerio Municipal)		✓
5	Del Parque	Av. Heriberto Enriquez S/N (Panteón Santa Maria de las Rosas)		
6	San Sebastián	Av. José María Morelos S/N (Panteón la Soledad)		
7	San Pablo Autopan	Gómez Pedraza S/N Barrio Santa Maria	4,000	
8	San Martin Toltepec	Lázaro Cárdenas S/N	1,600	
9	Tlachaloya 1ª Sección	Calle Simón Bolívar S/N	3,000	
10	Tlachaloya 2ª Sección	Lázaro Cárdenas S/N	2,000	
11	Tecaxic	Juan de la Barrera S/N	1,500	
12	La Palma Toltepec	Calle Tejocote S/N	500	
13	Cerrillo Piedras Blancas	Camino al Panteón S/N	500	
14	Palmillas Calixtlahuaca	Camino Real, Santiaguito Tlalcilalcalli		
15	San Cayetano Morelos	Camino al Panteón S/N	2,000	
16	San Mateo Otzacatipan	Calle Hermenegildo Galeana S/N	7,000	
17	Santa Cruz Atzcapotzaltongo	Rio Bravo S/N	5,000	
18	San Lorenzo Tepaltitlán	Calle Girasol esq. 5 de mayo	5,000	
19	San Pedro Totoltepec	Calle Nicolás Bravo	10,000	
20	Santa María de las Rosas	Calle Heriberto Enríquez con Santiago Tapia y Miguel G. Barragán	4,000	
21	San Andrés Cuexcontitlán	Benito Juárez S/N		
22	San Lorenzo Tepaltitlán	Francisco I Madero entre Paseo Tollocan y José Ma. Pino Suarez	25,000	

No.	DELEGACIÓN	DIRECCIÓN	AFORO	CREMATORIO
23	San Cristóbal Huichochitlán	20 de noviembre		
24	Calixtlahuaca	Del Padre S/N, esq. Libertad	20,000	
25	Cerrillo Vista Hermosa	Rio Panuco S/N	500	
26	Cacalomacán	Calzada del Panteón s/n, Av. De los Corredores	15,000	
27	Santa Ana Tlapaltitlán	Francisco I Madero entre Pasco Tollocan y José María Pino Suárez	15,400	
28	San Antonio Buenavista	Calzada del Panteón S/N	10,000	
29	San Buenaventura	Ignacio Zaragoza	35,000	
30	San Felipe Tlalmimilolpan	Misión S/N	1,800	
31	San Juan Tilapa	Av. Toluca S/N	43,000	
32	San Marcos Yachihuacaltepec	Hidalgo S/N	3,000	
33	San Mateo Oxtotitlán	Calzada del Panteón	25,000	
34	Santa María Totoltepec	Calle Aztlán	10,000	
35	Santiago Miltepec	Juana de Asbaje	2,000	
36	Santiago Tlacotepec	Libertad S/N	5,000	
37	Santiago Tlaxomulco	Calle del Panteón	2,000	
38	Capultitlán	Calle Juárez Oriente S/N	15,000	
39	San José La Costa	**Camino al Panteón S/N**		



Reporte de Accidentes Carreteros



REPORTE DE ACCIDENTES CARRETEROS *(2020)*

Estadística de servicios atendidos por accidentes carreteros en el Municipio de Toluca del 1 de Enero al 31 de Diciembre de 2020													
TIPO DE INCIDENTE	**Enero**	**Febrero**	**Marzo**	**Abril**	**Mayo**	**Junio**	**Julio**	**Agosto**	**Septiembre**	**Octubre**	**Noviembre**	**Diciembre**	**Total**
Servicios diversos	62	56	68	66	48	36	89	78	36	38	75	95	747
Rescate de personas	12	8	0	5	0	3	6	4	6	3	0	0	47

SERVICIOS ATENDIDOS POR ACCIDENTES

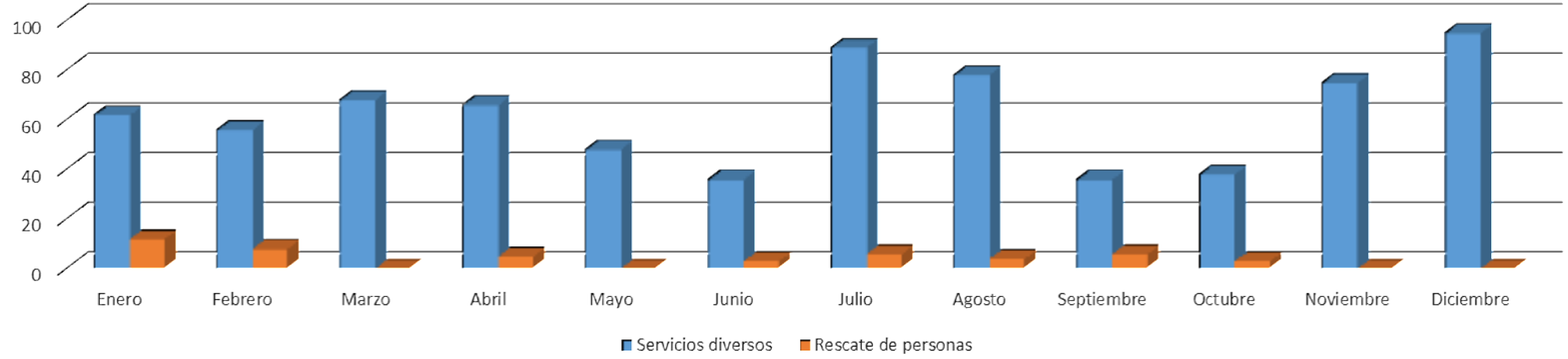

REPORTE DE ACCIDENTES CARRETEROS *(2021)*

Estadística de servicios atendidos por accidentes carreteros en el Municipio de Toluca del 1 de Enero al 31 de Diciembre de 2021													
TIPO DE INCIDENTE	**Enero**	**Febrero**	**Marzo**	**Abril**	**Mayo**	**Junio**	**Julio**	**Agosto**	**Septiembre**	**Octubre**	**Noviembre**	**Diciembre**	**Total**
Servicios diversos	32	53	29	26	28	23	16	24	34	29	32	65	391
Rescate de personas	2	4	3	5	1	2	4	2	3	4	5	7	42

SERVICIOS ATENDIDOS POR ACCIDENTES

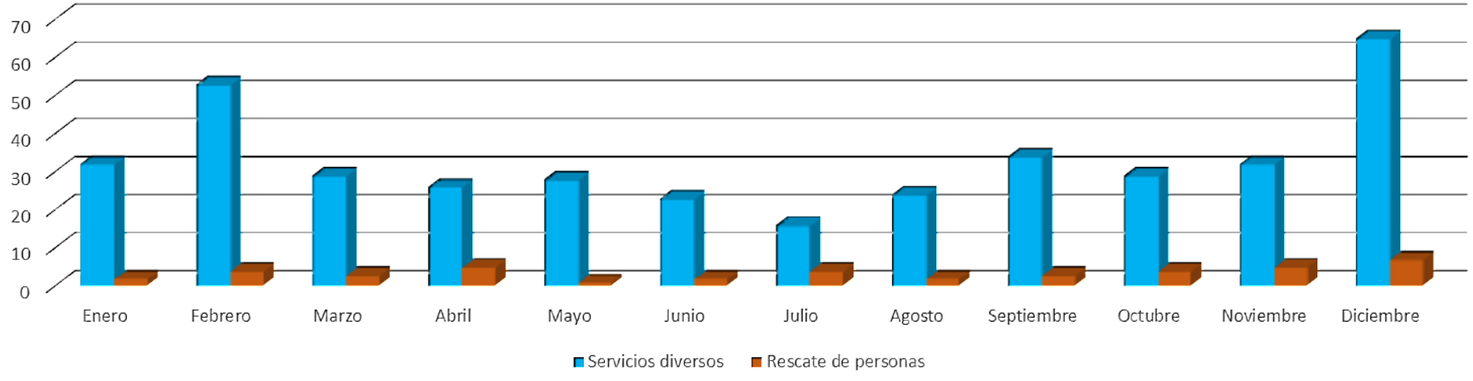



Cruces Ferroviarios



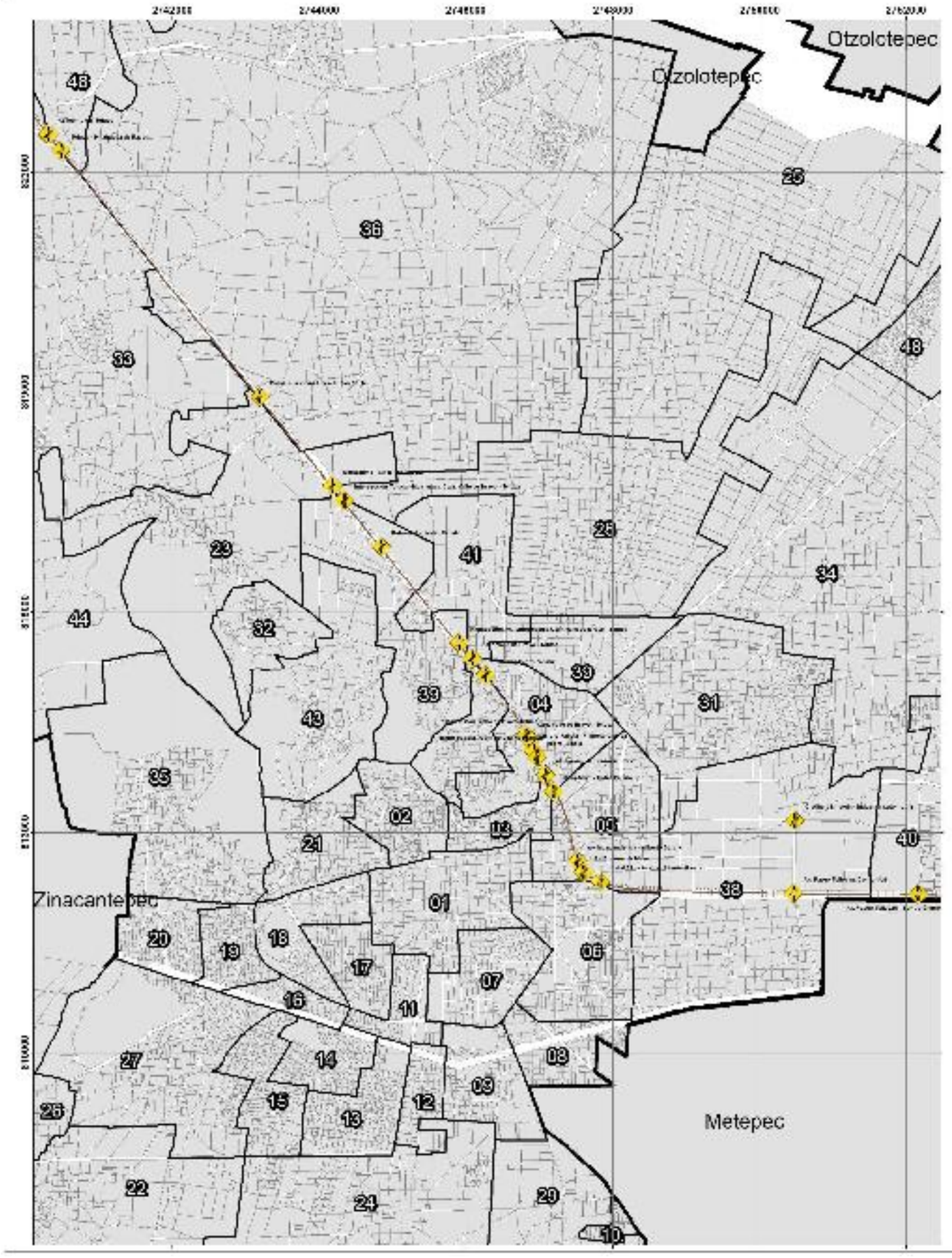

GOBIERNO DEL
ESTADO DE MÉXICO

PROTECCIÓN CIVIL
MUNICIPIO DE TOLUCA

CRUCES FERROVIARIOS
MUNICIPIO DE TOLUCA

SIMBOLOGÍA

Cruce Ferroviario

Vía Férrea

UBICACIÓN



0 700 1,400 2,800 4,200 5,600 Meters

1:20,000

Elabora: Departamento Sistema Integral de Riesgos
Coordinación de Protección Civil
Universal Transversal de Mercator WGS 1984



Reporte de Festividades



REPORTE DE FESTIVIDADES *(Eventos)*

FIESTAS PATRONALES DE DELEGACIONES ZONA NORTE			
No.	**DELEGACION/SUBDELEGACION**	**FIESTA QUE SE CELEBRA**	**FECHA DE LA FIESTA**
1	SANCHEZ	NUESTRA SEÑORA DE FATIMA	13 DE MAYO
2	BARRIOS TRADICIONALES	NUESTRA SEÑORA DEL CARMEN	1 6 DE JULIO
3	ARBOL DE LAS MANITAS	LOS ANGELES	04 DE AGOSTO
4	**SAN MATEO OXTOTITLAN**	SAN MATEO APOSTOL	21 DE SEPTIEMBRE
		SAN ANTONIO	13 DE JUNIO
5	SUB NIÑOS HEROES	NO HAY	
6	SUB FILIBERTO NAVAS	NO HAY	
7	SUB OJO DE AGUA	DIA DE LA CANDELARIA	02 DE FEBRERO
		VIRGEN DE GUADALUPE	12 DE DICIEMBRE
8	SUB AVIACION AUTOPAN	SAN ISIDRO LABRADOR	15 DE MAYO
		DIA DEL NIÑO DIOS	24 DE DICIEMBRE
9	SUB SAN CARLOS AUTOPAN	SANTO PATRONO SAN LUCAS	18 DE OCTUBRE

FIESTAS PATRONALES DE DELEGACIONES ZONA NORTE			
No.	**DELEGACION/SUBDELEGACION**	**FIESTA QUE SE CELEBRA**	**FECHA DE LA FIESTA**
10	SUB SAN DIEGO LINARES	SANTO PATRONO SR. SAN DIEGO	13 DE NOVIEMBRE
11	SUB JICALTEPEC AUTOPAN	LA CONCEPCION	08 DE DICIEMBRE
12	**SAN ANDRES CUEXCONTITLAN**	SAN ANDRES APOSTOL	30 DE NOVIEMBRE
13	SUB EJIDO DE SAN DIEGO DE LOS PADRES CUEXCONTITLAN	NO HAY	
14	SUB SAN DIEGO DE LOS PADRES CUEXCONTITLAN	SEÑORA DE LA CONCEPCION	08 DE DICIEMBRE
15	SUB JICALTEPEC CUEXCONTITLAN	VIRGEN DE GUADALUPE	12 DE DICIEMBRE
16	SUB SECCION 7	SAN PEDRO APOSTOL	29 DE JUNIO
		LA SANTA CRUZ	03 DE MAYO
17	SUB LA LOMA CUEXCONTITLAN	VIRGEN DE GUADALUPE	12 DE DICIEMBRE
18	**CERRILLO VISTA HERMOSA**	PATRON SAN JOSE	19 DE MARZO

FIESTAS PATRONALES DE DELEGACIONES ZONA NORTE			
No.	**DELEGACION/SUBDELEGACION**	**FIESTA QUE SE CELEBRA**	**FECHA DE LA FIESTA**
19	**SAN PEDRO TOTOLTEPEC**	SAN PEDRO APOSTOL	29 DE JUNIO
20	SUB GUADALUPE TOTOLTEPEC	VIRGEN DE GUADALUE	12 DE DICIEMBRE
21	SUB SAN BLAS TOTOLTEPEC	NO HAY	
22	SUB LA CONSTITUCION TOTOLTEPEC	LA SANTA CRUZ	03 DE MAYO
23	SUB ARROYO VISTA HERMOSA	SAN ISIDRO LABRADOR	15 DE MAYO
24	SUB NUEVA SAN FRANCISCO TOTOLTEPEC	SAN FRANCISCO DE ASIS	04 DE OCTUBRE
25	SUB SAN MIGUEL TOTOLTEPEC	SAN MIGUEL ARCANGEL	29 DE SEPTIEMBRE
26	**SANTA MARIA TOTOLTEPEC**	HONOR A LA PURISIMA CONCEPCION DE MARIA	08 DE DICIEMBRE
27	SUB EL CARMEN TOTOLTEPEC	NUESTRA SEÑORA DEL CARMEN	16 DE JULIO
28	SUB LA PALMA TOLTEPEC	PATRON SAN JOSE	19 DE MARZO
29	**CALIXTLAHUACA**	SAN FANCISCO DE SALES	24 DE ENERO
		SAN FRANCISCO	04 DE OCTUBRE

|FIESTAS PATRONALES DE DELEGACIONES ZONA NORTE			
No.	**DELEGACION/ SUBDELEGACION**	**FIESTA QUE SE CELEBRA**	**FECHA DE LA FIESTA**
30	**SAN MARTIN TOLTEPEC**	SAN MARTIN CABALLERO	11 DE NOVIEMBRE
31	SUB SEBASTIAN LERDO DE TEJADA	LA INMACULADA CONCEPCIÓN	08 DE DICIEMBRE
32	SUB EJIDO DE SAN MARCOS YACHIHUACALTEPEC	NO HAY	
33	**SANTA CRUZ ATZCAPOTZALTONGO**	VIRGEN DE LOS DOLORES	16 DE SEPTIEMBRE
		LA SANTA CRUZ	03 DE MAYO
34	SAN CRISTOBAL HUICHOCHITLAN	LA CANDELARIA	02 DE FEBRERO
		LA CONCEPCION	07 DE ABRIL
		SAN GABRIEL	07 DE MAYO
		SAN ISIDRO LABRADOR	15 DE MAYO
		LA TRINIDAD	26 DE MAYO
		SAN CRISTOBAL	25 DE JULIO
		SRA DE LOS ANGELES	02 DE AGOSTO
		SAN SALVADOR	06 DE AGOSTO
35	SAN CRISTOBAL HUICHOCHITLAN	SAN JOSE	08 DE DICIEMBRE
36	SANTIAGO TLAXOMULCO	SANTIAGO APOSTOL	25 DE JULIO
37	SANTIAGO MILTEPEC	SANTIAGO APOSTOL	26 DE JULIO
38	SANTIAGO MILTEPEC	SEÑOR SANTIAGO	23 DE MAYO
39	SAN CAYETANO MORELOS	SAN CAYETANO	07 DE AGOSTO
40	SUB CERRILO PIEDRAS BLANCAS	SAN ANTONIO DE PADUA	13 DE JUNIO
		VIRGEN DE GUADALUPE	12 DE DICIEMBRE

FIESTAS PATRONALES DE DELEGACIONES ZONA NORTE			
No.	**DELEGACION/ SUBDELEGACION**	**FIESTA QUE SE CELEBRA**	**FECHA DE LA FIESTA**
41	**TLACHALOYA**	CORPUS CRISTI	08 DE JUNIO
		SAN NIGOLAS	1O DE SEPTIEMBRE
42	SUB SAN JOSE LA COSTA	VIRGEN DE GUADALUPE	12 DE DICIEMBRE
		SAN JOSE	19 DE MARZO
43	SUB TLACHALOYA SEGUNDA SECCION	VIRGEN DE GUADALUPE	12 DE DICIEMBRE
44	**SAN MATEO OTZACATIPAN**	SAN ISIDRO	15 DE MAYO
		SAN MATEO APOSTOL	21 DE SEPTIEMBRE
45	SUB LA MAGDALENA OTZACATIPAN	LA MAGDALENA	23 DE JULIO
46	SUB SANTA CRUZ OTZACATIPAN	LA SANTA CRUZ	03 DE MAYO
		SAN JOSE	19 DE MARZO
47	SUB SAN JOSE GUADALUPE OTZACATIPAN	SAN JOSE	19 DE MARZO
		VIRGEN DE GUADALUPE	12 DE DICIEMBRE
48	SUB SAN DIEGO DE LOS PADRES OTZACATIPAN	SAN DIEGO	11 DE NOVIEMBRE
49	SUB SAUCES	NO HAY	
50	SUB SAN BLAS OTZACATIPAN	SAN BLAS	02 DE FEBRERO
51	SUB SAN NIGOLAS TOLENTINO	SAN NIGOLAS	1O DE SEPTIEMBRE
52	SUB CRESPA FLORESTA	CRISTO REY	26 DE NOVIEMBRE

SECCIÓN V
ZONAS DE RIESGO
MUNUCIPIO DE TOLUCA

FENÓMENOS GEOLÓGICOS GEOMORFOLÓGICOS

Zonas de fracturamiento

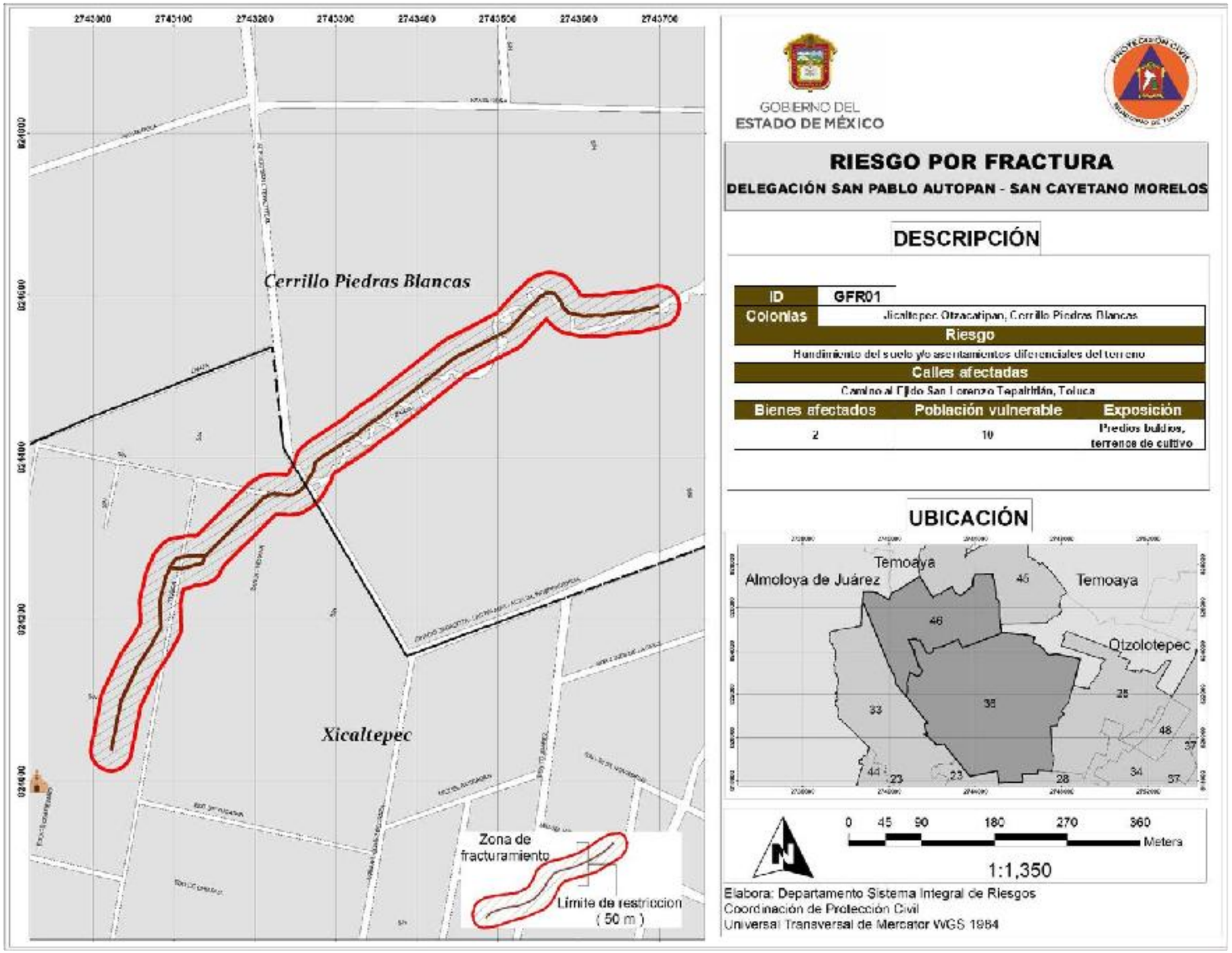
Cerrillo Piedras Blancas
Xicaltepec
Zona de fracturamiento
Límite de restricción (50 m)
GOBIERNO DEL ESTADO DE MÉXICO
RIESGO POR FRACTURA
DELEGACIÓN SAN PABLO AUTOPAN - SAN CAYETANO MORELOS
DESCRIPCIÓN
ID GFR01
Colonias Jicaltepec Otzacatipan, Cerrillo Piedras Blancas
Riesgo
Hundimiento del suelo y/o asentamientos diferenciales del terreno
Calles afectadas
Camino al Ejido San Lorenzo Tepaltitlán, Toluca
Bienes afectados Población vulnerable Exposición
2 10 Predios baldíos, terrenos de cultivo
UBICACIÓN
Temoaya
Almoloya de Juárez
Temoaya
Otzolotepec
0 45 90 180 270 360 Meters
1:1,350
Elabora: Departamento Sistema Integral de Riesgos
Coordinación de Protección Civil
Universal Transversal de Mercator WGS 1984

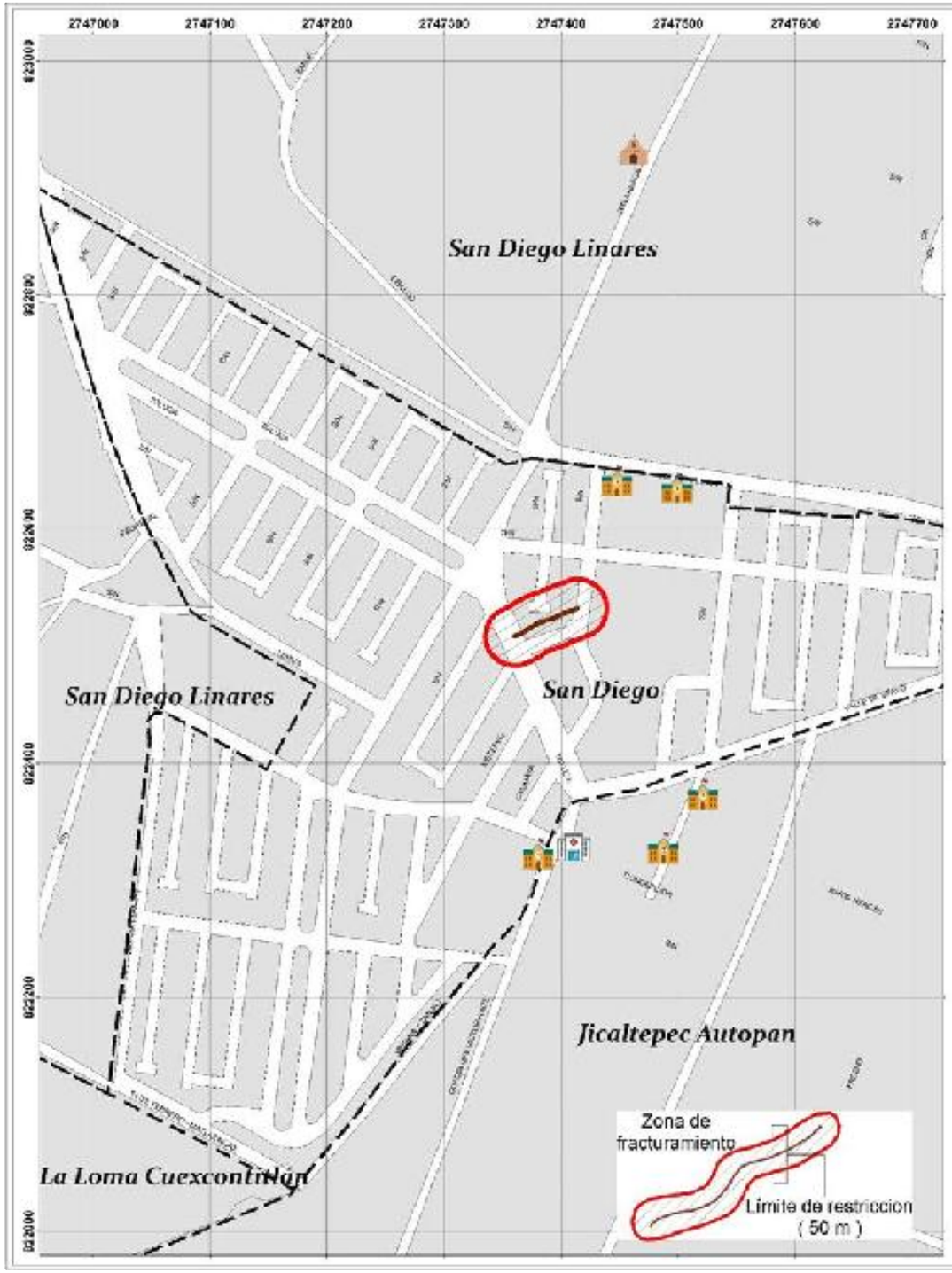

GOBIERNO DEL ESTADO DE MÉXICO

RIESGO POR FRACTURA
DELEGACIÓN SAN PABLO AUTOPAN

DESCRIPCIÓN

ID Colonias	GFR02 San Diego Linares	
Riesgo		
Daños a infraestructura urbana, hundimiento del suelo y/o asentamientos diferenciales del terreno		
Calles afectadas		
Encinaduca, Tentilmacán, Toluca		
Bienes afectados	Población vulnerable	Exposición
8	32	Red de drenaje y agua potable, arroyo vehicular, predios baldíos

UBICACIÓN



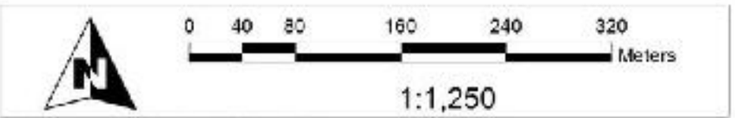

Elabora: Departamento Sistema Integral de Riesgos
Coordinación de Protección Civil
Universal Transversal de Mercator WGS 1984

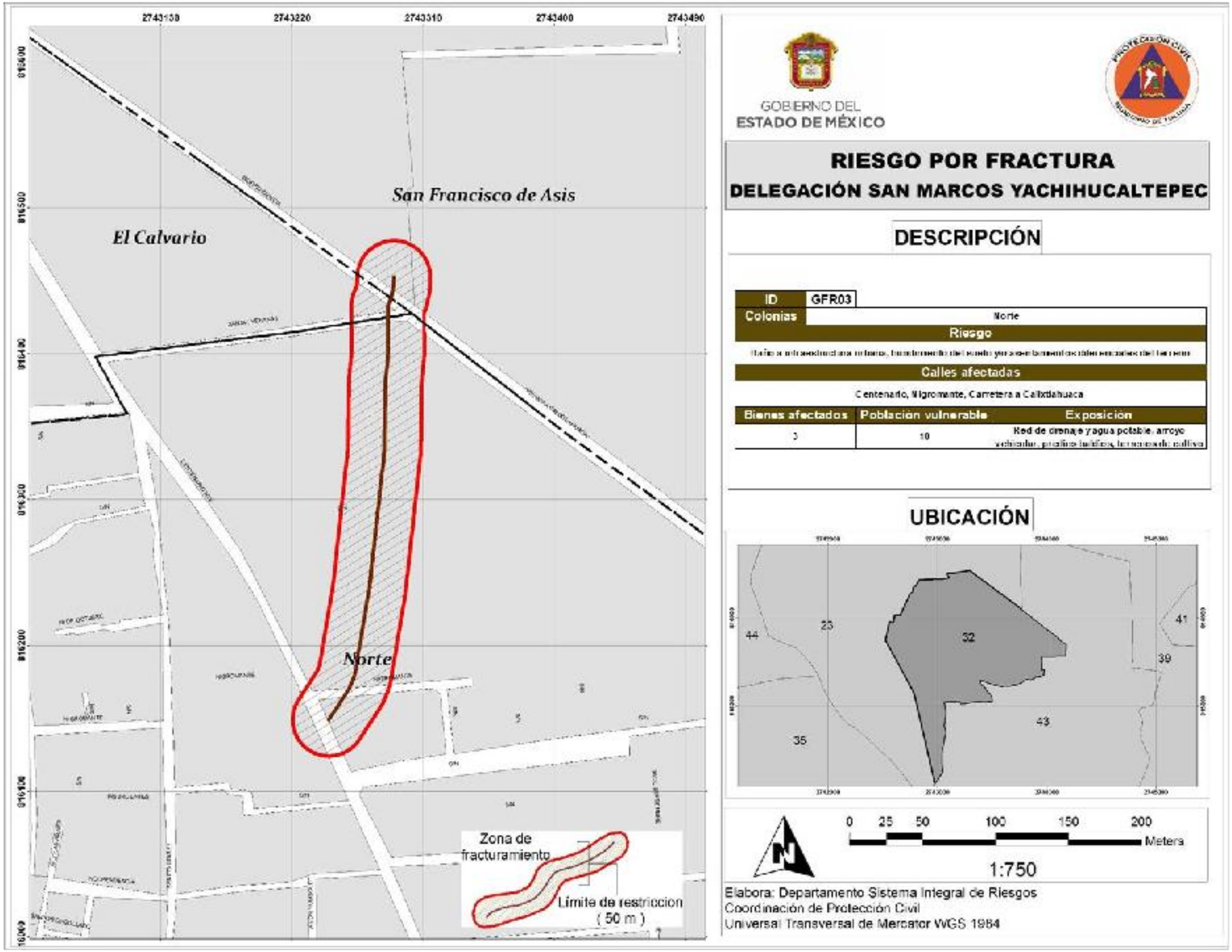
2743130
2743220
2743310
2743400
2743490
San Francisco de Asis
El Calvario
Norte
Zona de fracturamiento
Límite de restriccion (50 m)
GOBIERNO DEL ESTADO DE MÉXICO
RIESGO POR FRACTURA
DELEGACIÓN SAN MARCOS YACHIHUCALTEPEC
DESCRIPCIÓN
ID GFR03
Colonias Norte
Riesgo
Calles afectadas
Centenario, Nigromante, Carretera a Calixtlahuaca
Bienes afectados
Población vulnerable
Exposición
3
10
Red de drenaje y agua potable, arroyo
UBICACIÓN
44
23
32
41
39
43
35
0 25 50 100 150 200
Meters
1:750
Elabora: Departamento Sistema Integral de Riesgos
Coordinación de Protección Civil
Universal Transversal de Mercator WGS 1984

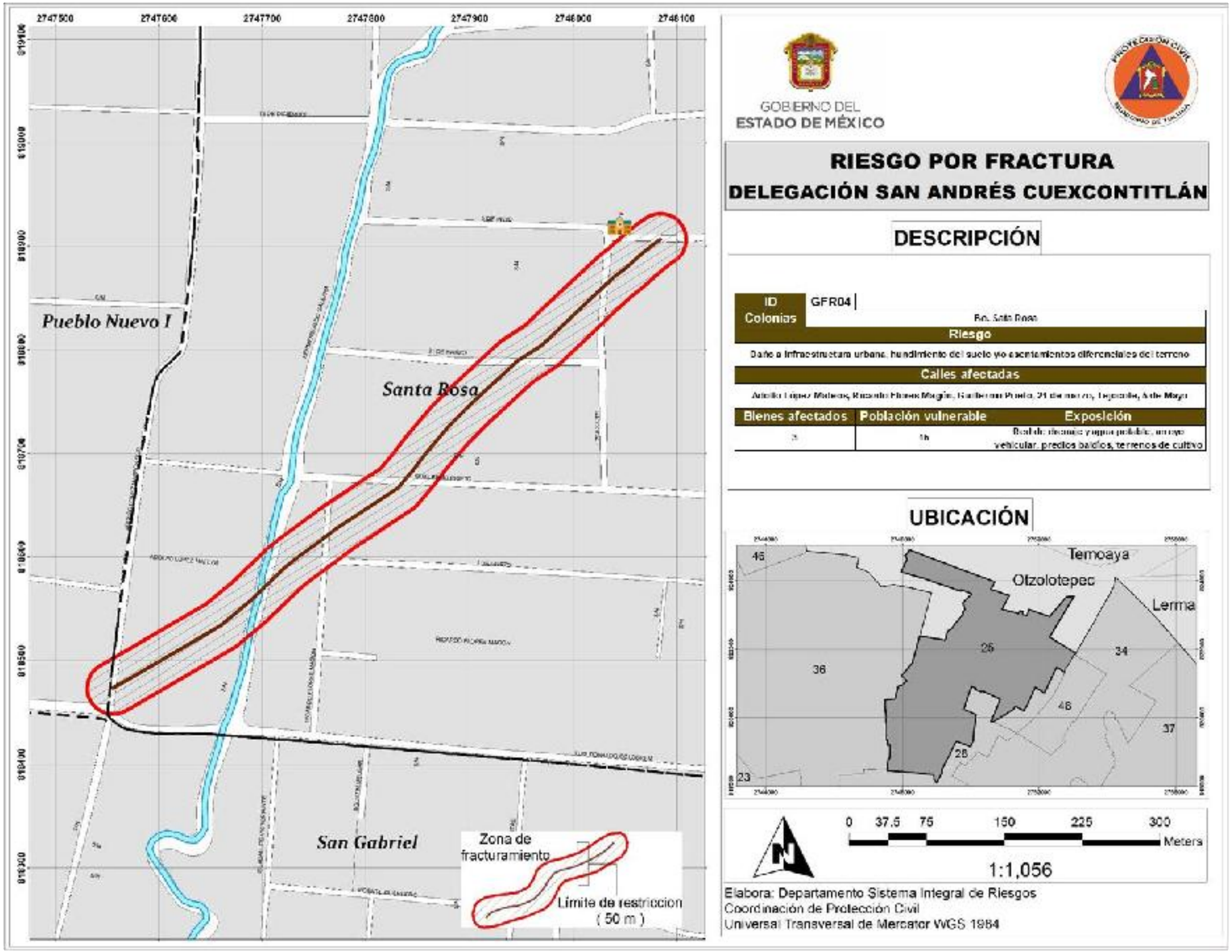
GOBIERNO DEL
ESTADO DE MÉXICO
RIESGO POR FRACTURA
DELEGACIÓN SAN ANDRÉS CUEXCONTITLÁN
DESCRIPCIÓN
ID Colonias
GFR04
Riesgo
Daño a infraestructura urbana, hundimiento del suelo y/o asentamientos diferenciales del terreno
Calles afectadas
Bienes afectados
Población vulnerable
Exposición
vehicular, predios baldíos, terrenos de cultivo
UBICACIÓN
Temoaya
Otzolotepec
Lerma
46
36
25
34
46
37
28
23
0 37.5 75 150 225 300
Meters
1:1,056
Elabora: Departamento Sistema Integral de Riesgos
Coordinación de Protección Civil
Universal Transversal de Mercator WGS 1984
Pueblo Nuevo I
Santa Rosa
San Gabriel
Zona de fracturamiento
Límite de restricción
(50 m)

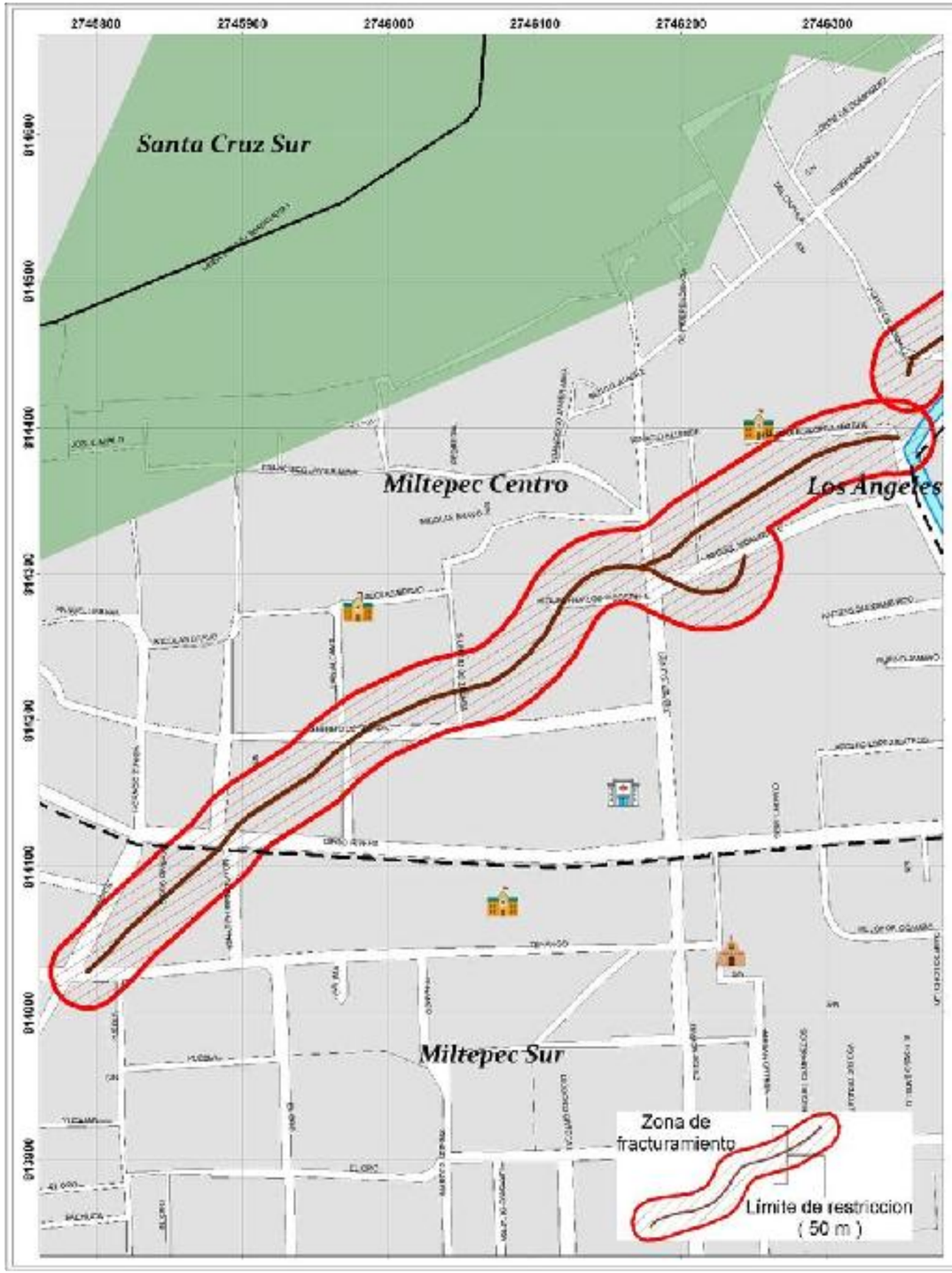

GOBIERNO DEL ESTADO DE MÉXICO

PROTECCIÓN CIVIL

RIESGO POR FRACTURA
DELEGACIÓN SANTIAGO MILTEPEC

DESCRIPCIÓN

ID	GFR05	
Colonias	Miltepec Centro, Miltepec Sur	
Riesgo		
Daño a infraestructura urbana, hundimiento del suelo y/o asentamientos diferenciales del terreno		
Calles afectadas		
Tomatepec, Ignacio López Rayón, Juan Aldama, Sebastián Lerdo de Tejada, Priv. de Lerdo, Priv. Miguel Hidalgo, Rosalío Jiménez.		
Bienes afectados	**Población vulnerable**	**Exposición**
91	10h	Red de drenaje y agua potable, parque vehicular, predios baldíos

UBICACIÓN

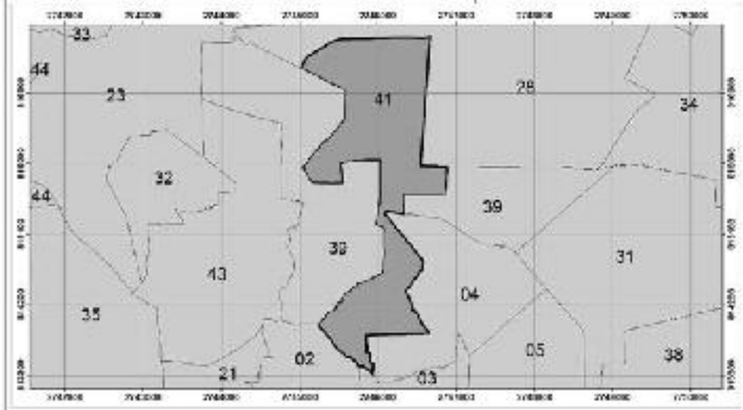

0 35 70 140 210 280 Meters

1:1,000

Elabora: Departamento Sistema Integral de Riesgos
Coordinación de Protección Civil
Universal Transversal de Mercator WGS 1984

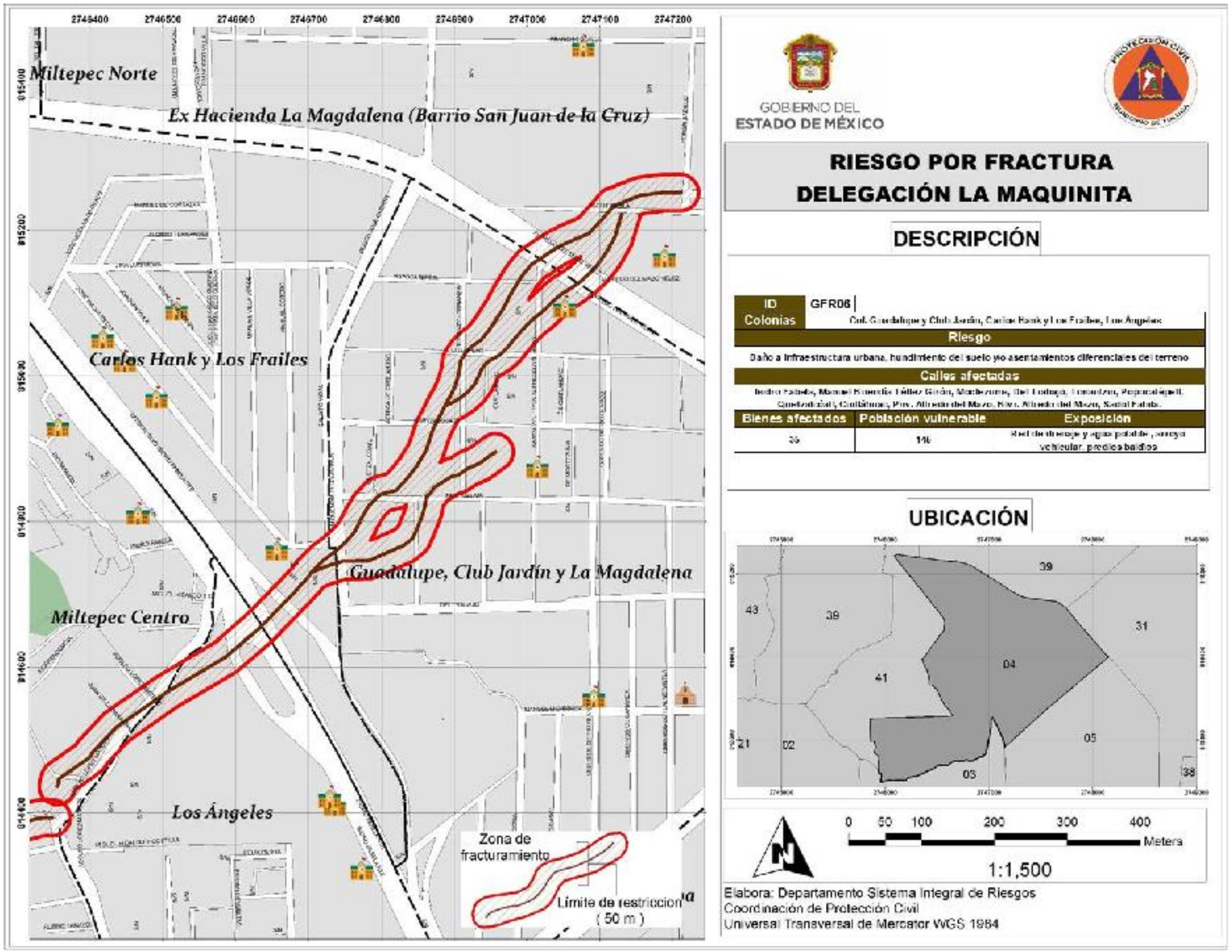
2746400
2746500
2746600
2746700
2746800
2746900
2747000
2747100
2747200
815400
815200
815000
814800
814600
814400
Miltepec Norte
Ex Hacienda La Magdalena (Barrio San Juan de la Cruz)
Carlos Hank y Los Frailes
Guadalupe, Club Jardín y La Magdalena
Miltepec Centro
Los Ángeles
Zona de fracturamiento
Límite de restricción (50 m)
GOBIERNO DEL ESTADO DE MÉXICO
PROTECCIÓN CIVIL
MUNICIPIO DE TOLUCA
RIESGO POR FRACTURA
DELEGACIÓN LA MAQUINITA
DESCRIPCIÓN
ID GFR06
Colonias Col. Guadalupe y Club Jardín, Carlos Hank y Los Frailes, Los Ángeles
Riesgo
Daño a infraestructura urbana, hundimiento del suelo y/o asentamientos diferenciales del terreno
Calles afectadas
Bienes afectados
Población vulnerable
Exposición
36
146
Red de drenaje y agua potable, tránsito vehicular, predios baldíos
UBICACIÓN
39
43
39
31
04
41
21
02
05
03
38
0 50 100 200 300 400
Meters
1:1,500
Elabora: Departamento Sistema Integral de Riesgos
Coordinación de Protección Civil
Universal Transversal de Mercator WGS 1984

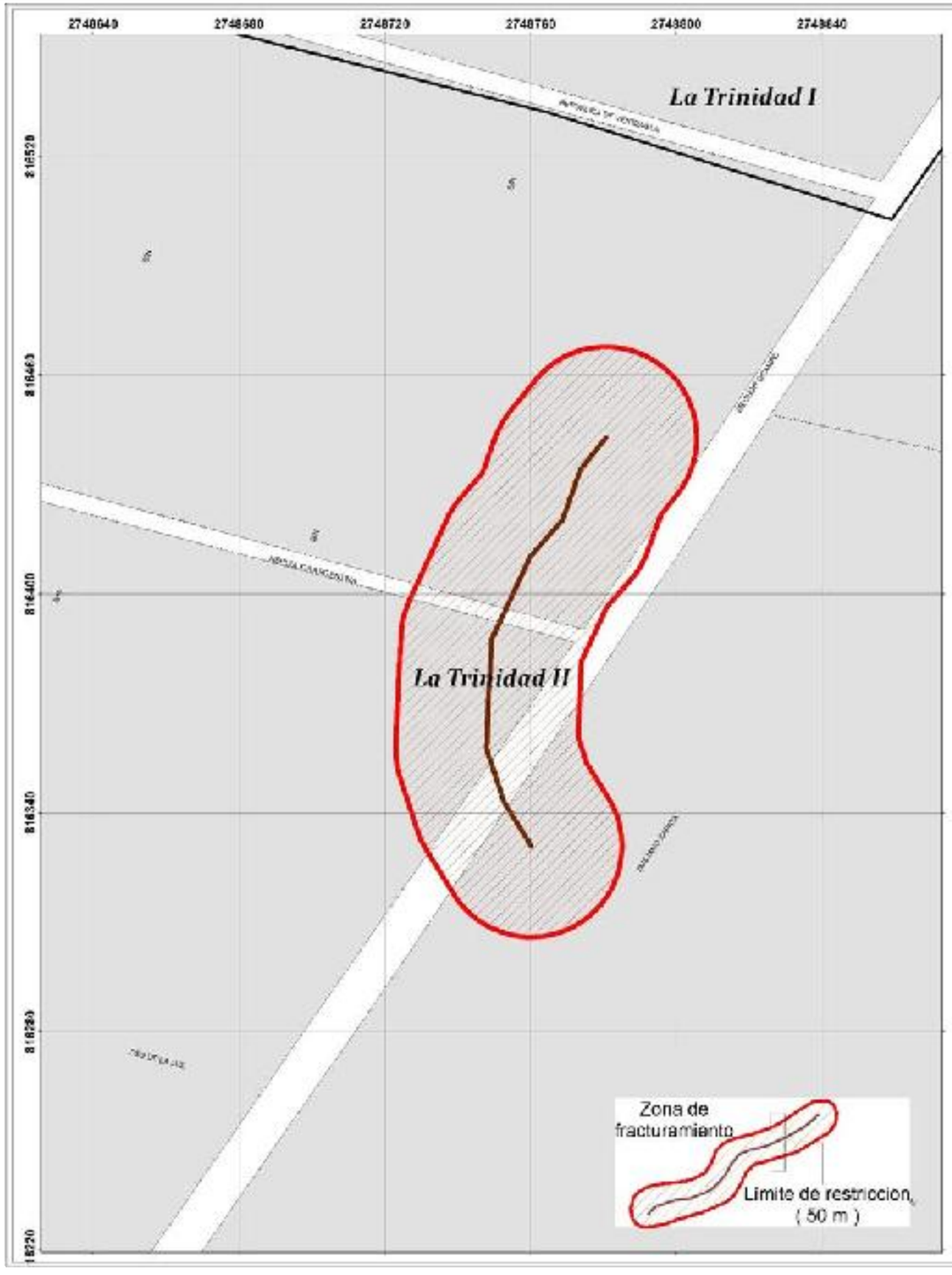

GOBIERNO DEL ESTADO DE MÉXICO

PROTECCIÓN CIVIL MUNICIPIO DE TOLUCA

RIESGO POR FRACTURA
DELEGACIÓN SAN CRISTÓBAL HUICHOCHITLÁN

DESCRIPCIÓN

ID	GFR07
Colonias	La Trinidad

Riesgo
Daño a infraestructura urbana, hundimiento del suelo y/o asentamientos diferenciales del terreno

Calles afectadas
Melchor Ocampo, Agentes...

Bienes afectados	Población vulnerable	Exposición
3	9h	Red de drenaje y agua potable, tránsito vehicular, predios baldíos, terrenos de cultivo

UBICACIÓN

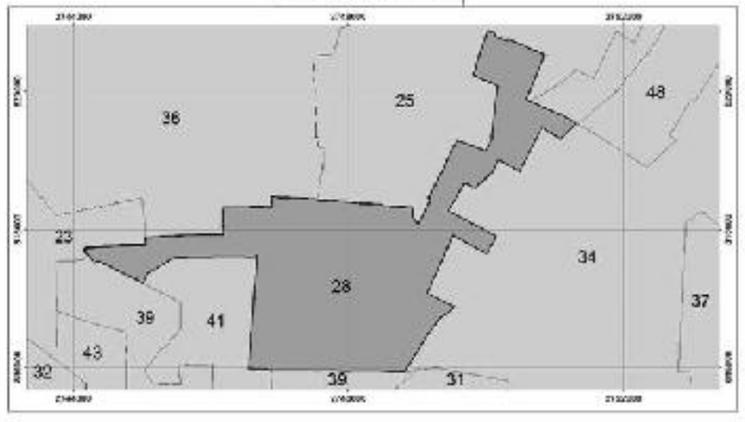

0 12.5 25 50 75 100 Meters

1:400

Elabora: Departamento Sistema Integral de Riesgos
Coordinación de Protección Civil
Universal Transversal de Mercator WGS 1984

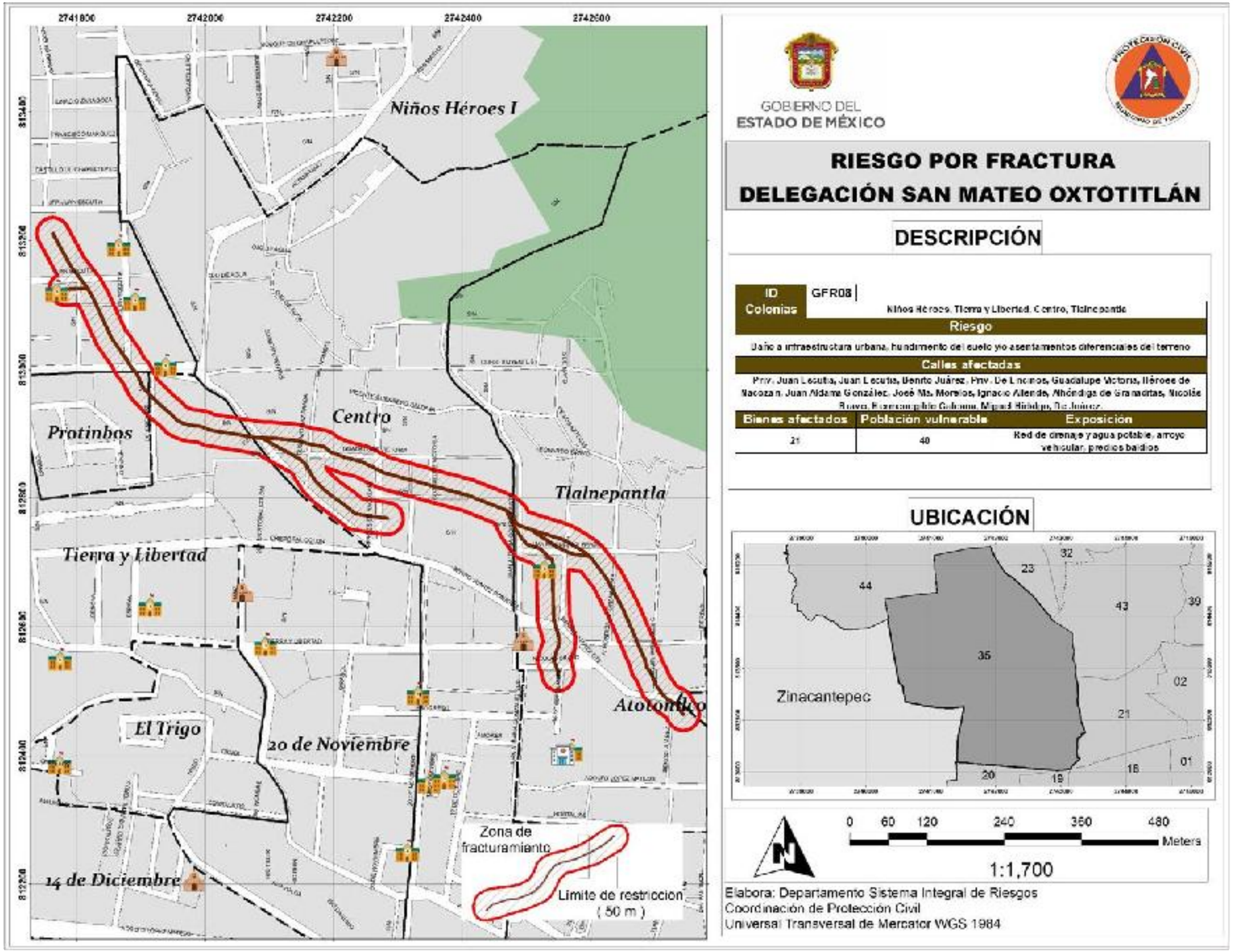
2741800
2742000
2742200
2742400
2742600
Niños Héroes I
Centro
Protinbos
Tlalnepantla
Tierra y Libertad
El Trigo
20 de Noviembre
Atotonilco
14 de Diciembre
Zona de fracturamiento
Limite de restriccion (50 m)
GOBIERNO DEL ESTADO DE MÉXICO
RIESGO POR FRACTURA
DELEGACIÓN SAN MATEO OXTOTITLÁN
DESCRIPCIÓN
ID Colonias
GFR08
Niños Héroes, Tierra y Libertad, Centro, Tlalnepantla
Riesgo
Daño a infraestructura urbana, hundimiento del suelo y/o asentamientos diferenciales del terreno
Calles afectadas
Priv. Juan Escutia, Juan Escutia, Benito Juárez, Priv. De Lincinos, Guadalupe Victoria, Héroes de Nacozari, Juan Aldama González, José Ma. Morelos, Ignacio Allende, Alhóndiga de Granaditas, Nicolás Bravo, Bicentenario Colonia, Miguel Hidalgo, De Juárez.
Bienes afectados
Población vulnerable
Exposición
21
40
Red de drenaje y agua potable, arroyo vehicular, predios baldíos
UBICACIÓN
Zinacantepec
44
23
32
43
39
35
02
21
20
19
18
01
0 60 120 240 360 480
Meters
1:1,700
Elabora: Departamento Sistema Integral de Riesgos
Coordinación de Protección Civil
Universal Transversal de Mercator WGS 1984

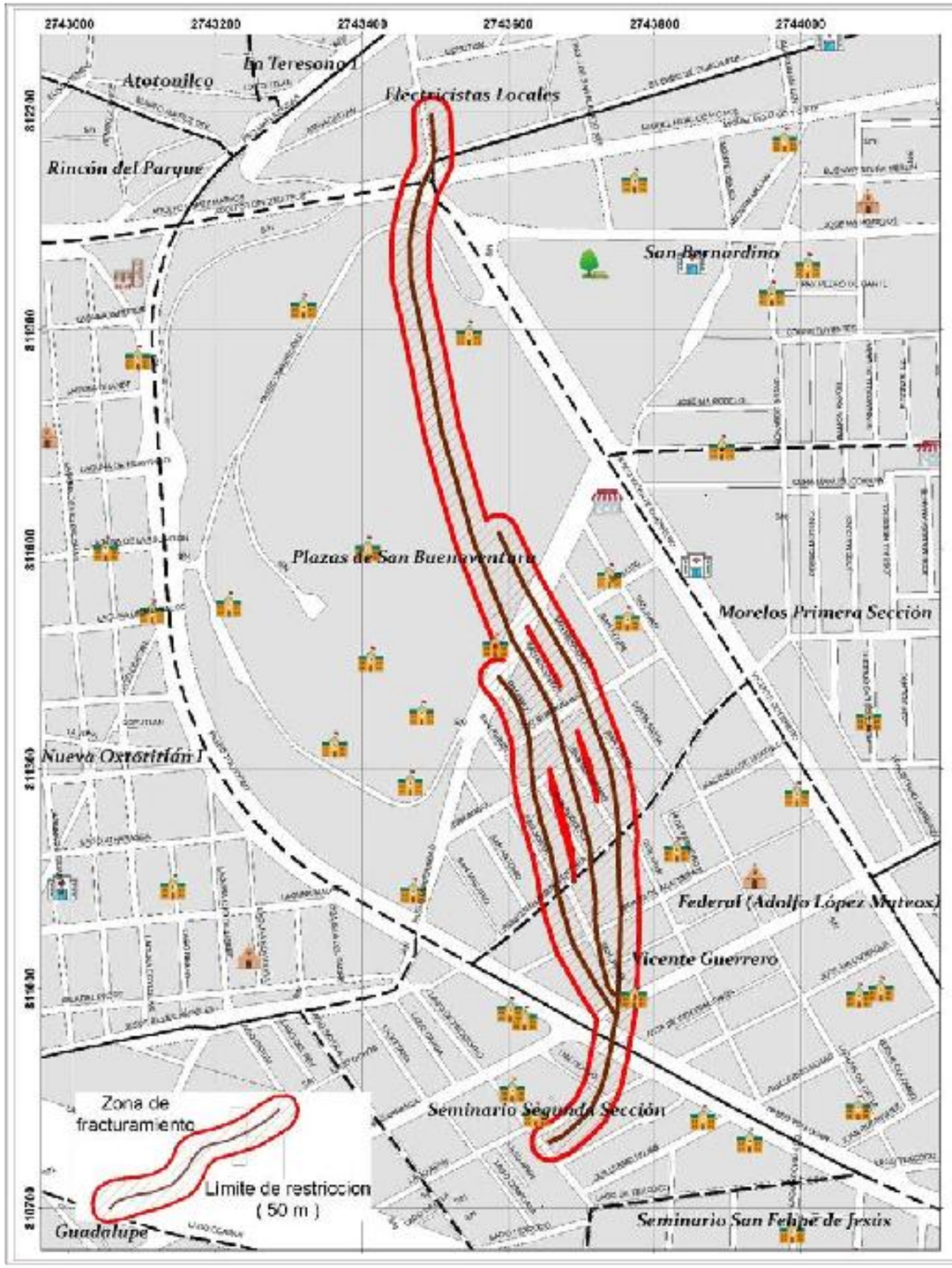

GOBIERNO DEL ESTADO DE MÉXICO

RIESGO POR FRACTURA

DELEGACIÓN CIUDAD UNIVERSITARIA - SEMINARIO

DESCRIPCIÓN

ID	GFR09
Colonias	Ciudad Universitaria, Plazas de San Buenaventura, Ciudad Universitaria, Seminario Segunda Sección

Riesgo

Daño a infraestructura urbana, hundimiento del suelo y/o asentamientos diferenciales del terreno

Calles afectadas

José Ma. La Fragua, Paseo Tollocan, Gral. Venustiano Carranza, San Javier, Plan de Iguala, Abrazo de Acatempan, Prol. Paseo de San Buenaventura, San Ángel, Prof. Rafael Ramírez, Dr. Gustavo Baz Prada, San Guillermo, San Salvador, San Telmo, San Salvador, San Bernardo, Paseo Universidad, Vicente Guerrero.

Bienes afectados	Población vulnerable	Exposición
57	251	Red de drenaje y agua potable, arroyo vehicular, institución educativa

UBICACIÓN

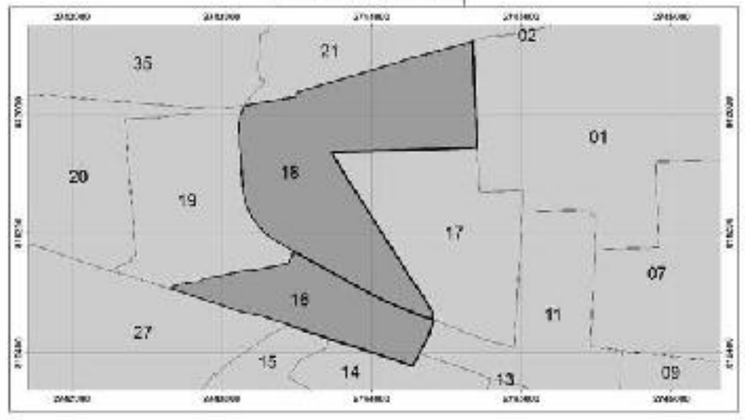

0 70 140 280 420 560 Meters

1:1,990

Elabora: Departamento Sistema Integral de Riesgos
Coordinación de Protección Civil
Universal Transversal de Mercator WGS 1984

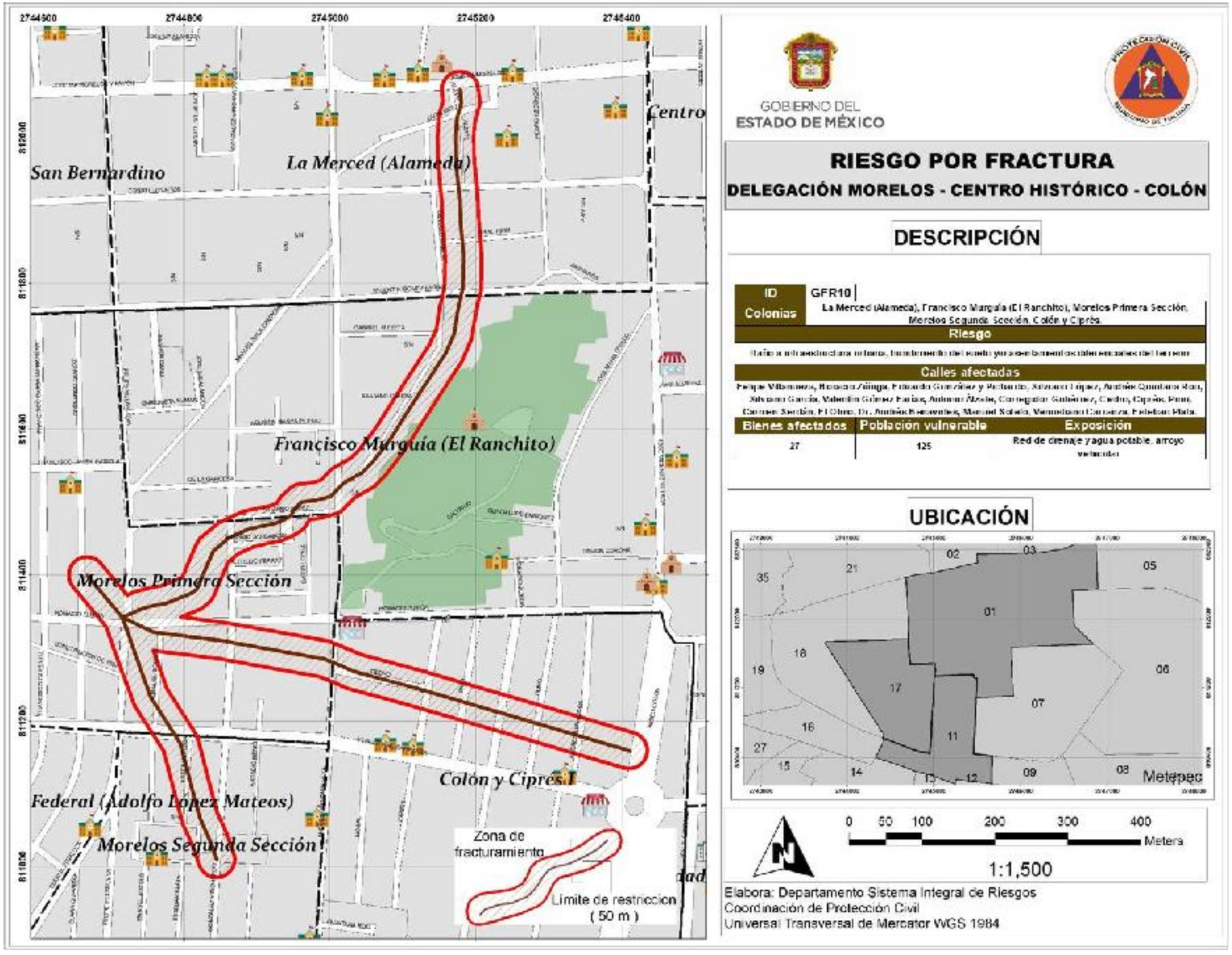
2744600
2744800
2745000
2745200
2745400
San Bernardino
La Merced (Alameda)
Centro
Francisco Murguía (El Ranchito)
Morelos Primera Sección
Colón y Ciprés
Federal (Adolfo López Mateos)
Morelos Segunda Sección
Zona de fracturamiento
Límite de restricción (50 m)
GOBIERNO DEL ESTADO DE MÉXICO
RIESGO POR FRACTURA
DELEGACIÓN MORELOS - CENTRO HISTÓRICO - COLÓN
DESCRIPCIÓN
ID
GFR10
Colonias
La Merced (Alameda), Francisco Murguía (El Ranchito), Morelos Primera Sección, Morelos Segunda Sección, Colón y Ciprés.
Riesgo
Calles afectadas
Bienes afectados
Población vulnerable
Exposición
27
125
Red de drenaje y agua potable, arroyo vehicular
UBICACIÓN
Metepec
0 50 100 200 300 400
Meters
1:1,500
Elabora: Departamento Sistema Integral de Riesgos
Coordinación de Protección Civil
Universal Transversal de Mercator WGS 1984

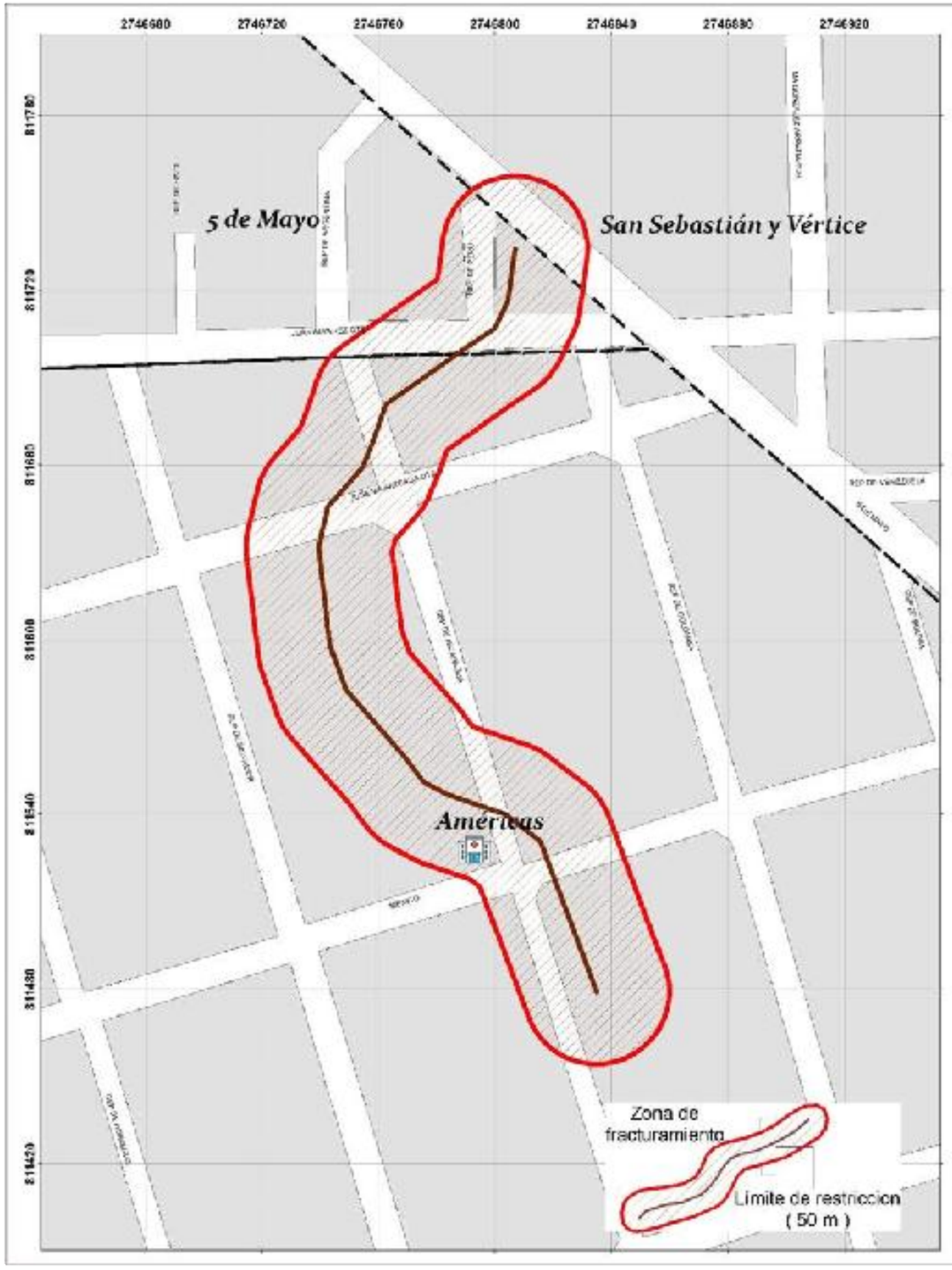

GOBIERNO DEL ESTADO DE MÉXICO

RIESGO POR FRACTURA
DELEGACIÓN UNIVERSIDAD

DESCRIPCIÓN

ID	GFR11	
Colonias	Américas, 5 de Mayo	
Riesgo		
Daño a infraestructura urbana, hundimiento del suelo y/o asentamientos diferenciales del terreno		
Calles afectadas		
México, Rep. De Nicaragua, José Ma. Arteaga, Juan Álvarez.		
Bienes afectados	Población vulnerable	Exposición
12	76	Red de drenaje y agua potable, arroyo vehicular

UBICACIÓN

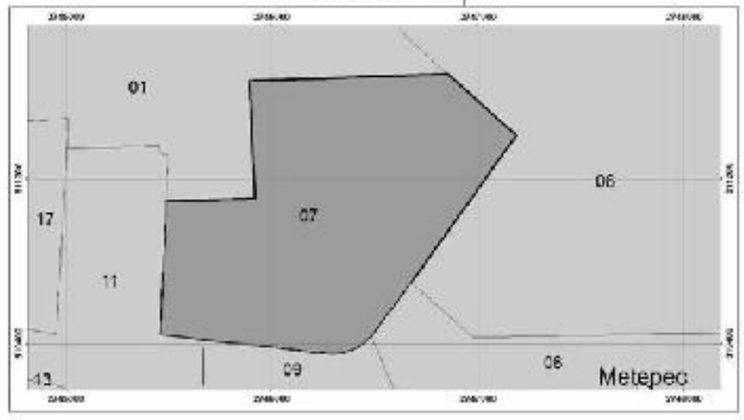

0 15 30 60 90 120 Meters

1:500

Elabora: Departamento Sistema Integral de Riesgos
Coordinación de Protección Civil
Universal Transversal de Mercator WGS 1984

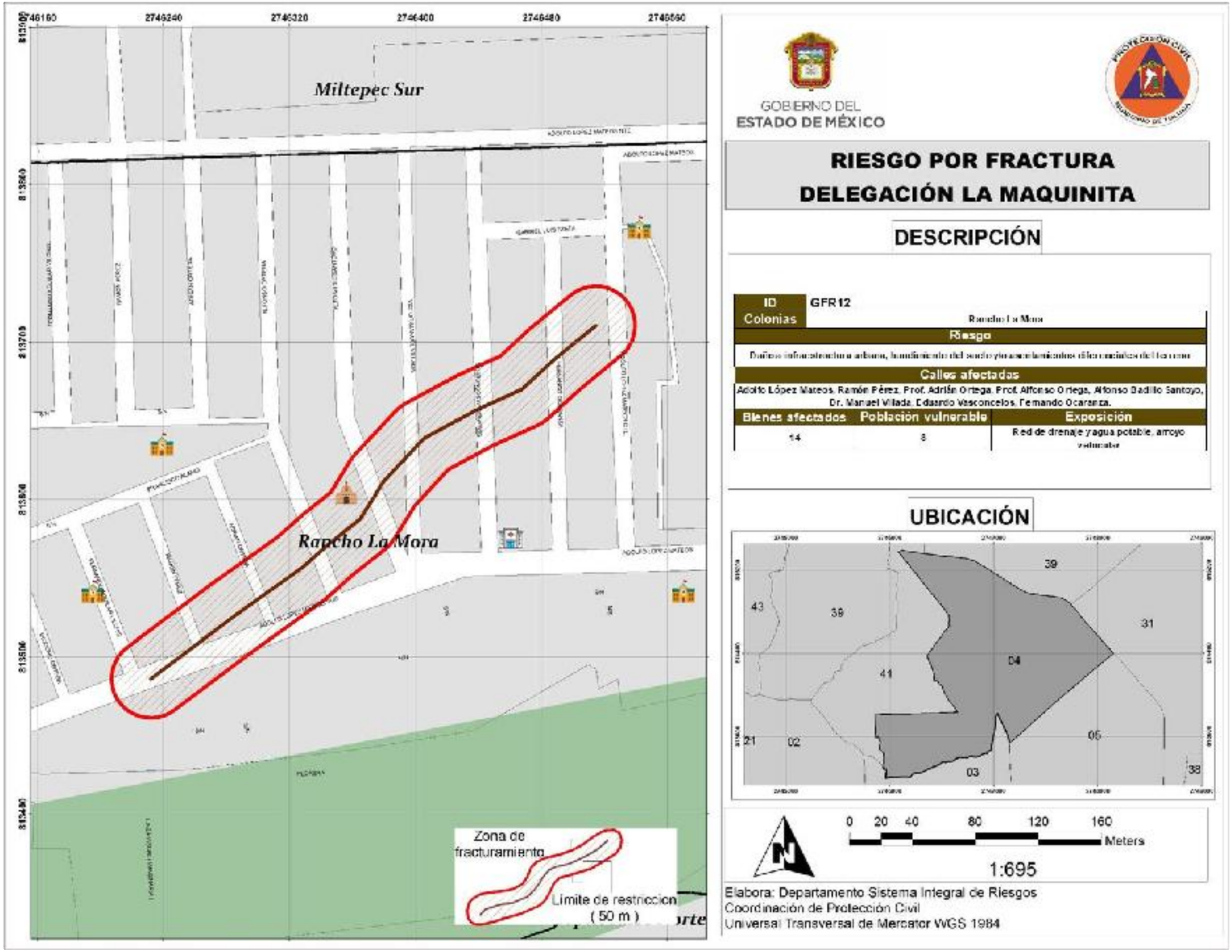
Miltepec Sur
Rancho La Mora
Zona de fracturamiento
Límite de restricción (50 m)
GOBIERNO DEL ESTADO DE MÉXICO
RIESGO POR FRACTURA
DELEGACIÓN LA MAQUINITA
DESCRIPCIÓN
ID Colonias
GFR12
Rancho La Mora
Riesgo
Calles afectadas
Adolfo López Mateos, Ramón Pérez, Prof. Adrián Ortega, Prof. Alfonso Ortega, Alfonso Badillo Santoyo, Dr. Manuel Villada, Eduardo Vasconcelos, Fernando Ocaranza.
Bienes afectados
Población vulnerable
Exposición
14
8
Red de drenaje y agua potable, arroyo vehicular
UBICACIÓN
0 20 40 80 120 160
Meters
1:695
Elabora: Departamento Sistema Integral de Riesgos
Coordinación de Protección Civil
Universal Transversal de Mercator WGS 1984

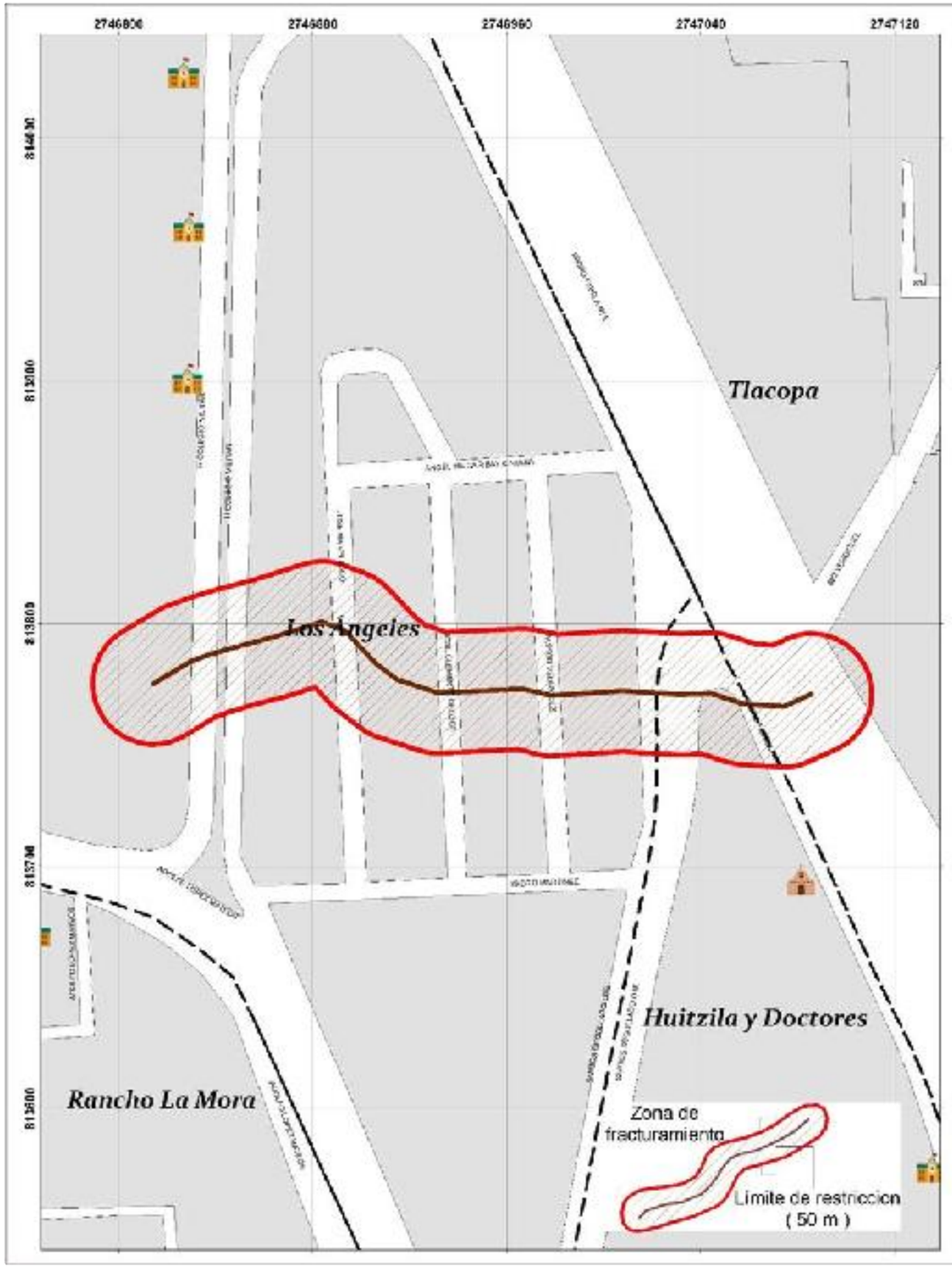

GOBIERNO DEL
ESTADO DE MÉXICO

RIESGO POR FRACTURA
DELEGACIÓN LA MAQUINITA

DESCRIPCIÓN

ID Colonias	GFR13
	Col. Los Ángeles
Riesgo	
Daño a infraestructura urbana, hundimiento del suelo y/o asentamientos diferenciales del terreno	
Calles afectadas	
Av. Heroes Colegio Militar, José Ma. Velasco, José Clemente Orozco, Pedro Velázquez, Santos Degollado, Av. Isidro Fabela.	

Bienes afectados	Población vulnerable	Exposición
19	40	Red de drenaje y agua potable, arroyo vehicular

UBICACIÓN

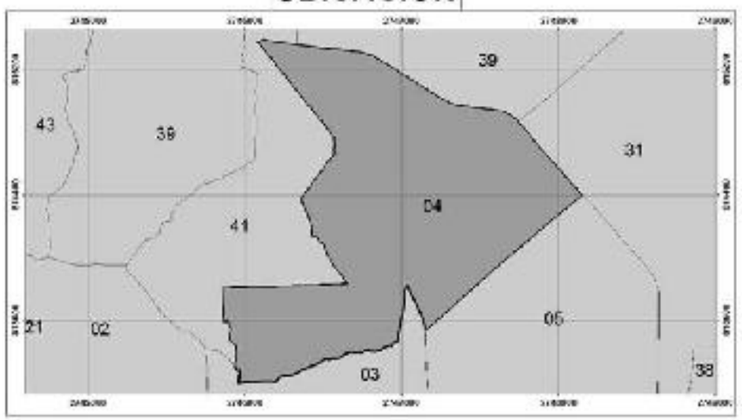

0 20 40 80 120 160
Meters
1:600

Elabora: Departamento Sistema Integral de Riesgos
Coordinación de Protección Civil
Universal Transversal de Mercator WGS 1984

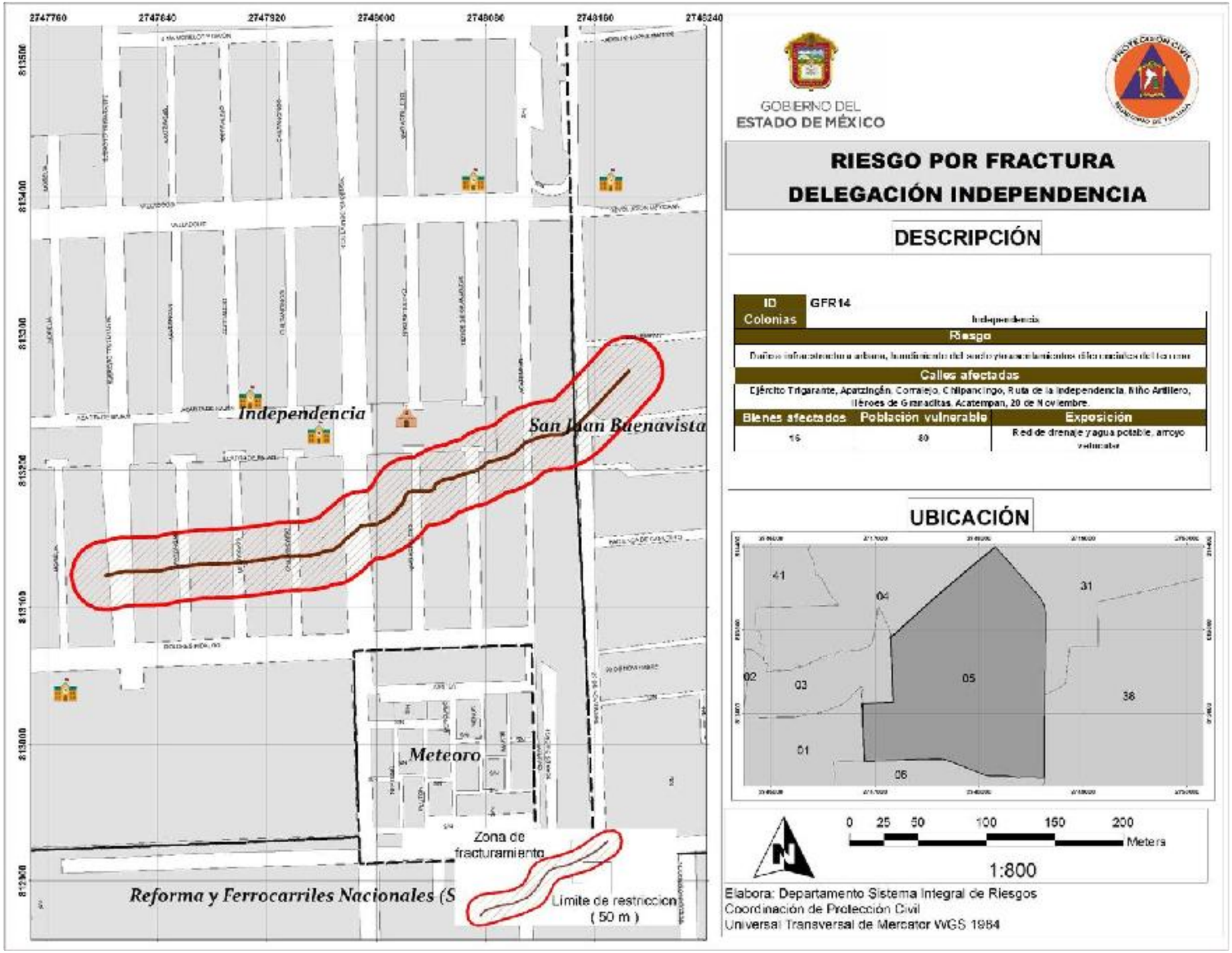
GOBIERNO DEL
ESTADO DE MÉXICO
RIESGO POR FRACTURA
DELEGACIÓN INDEPENDENCIA
DESCRIPCIÓN
ID Colonias
GFR14
Independencia
Riesgo
Calles afectadas
Ejército Trigarante, Apatzingán, Corralejo, Chilpancingo, Ruta de la Independencia, Niño Artillero, Héroes de Granaditas, Acatempan, 20 de Noviembre.
Bienes afectados
Población vulnerable
Exposición
16
80
Red de drenaje y agua potable, arroyo vehicular
UBICACIÓN
41
04
31
02
03
05
38
01
06
0 25 50 100 150 200
Meters
1:800
Elabora: Departamento Sistema Integral de Riesgos
Coordinación de Protección Civil
Universal Transversal de Mercator WGS 1984
Independencia
San Juan Buenavista
Meteoro
Zona de fracturamiento
Límite de restricción (50 m)
Reforma y Ferrocarriles Nacionales (S

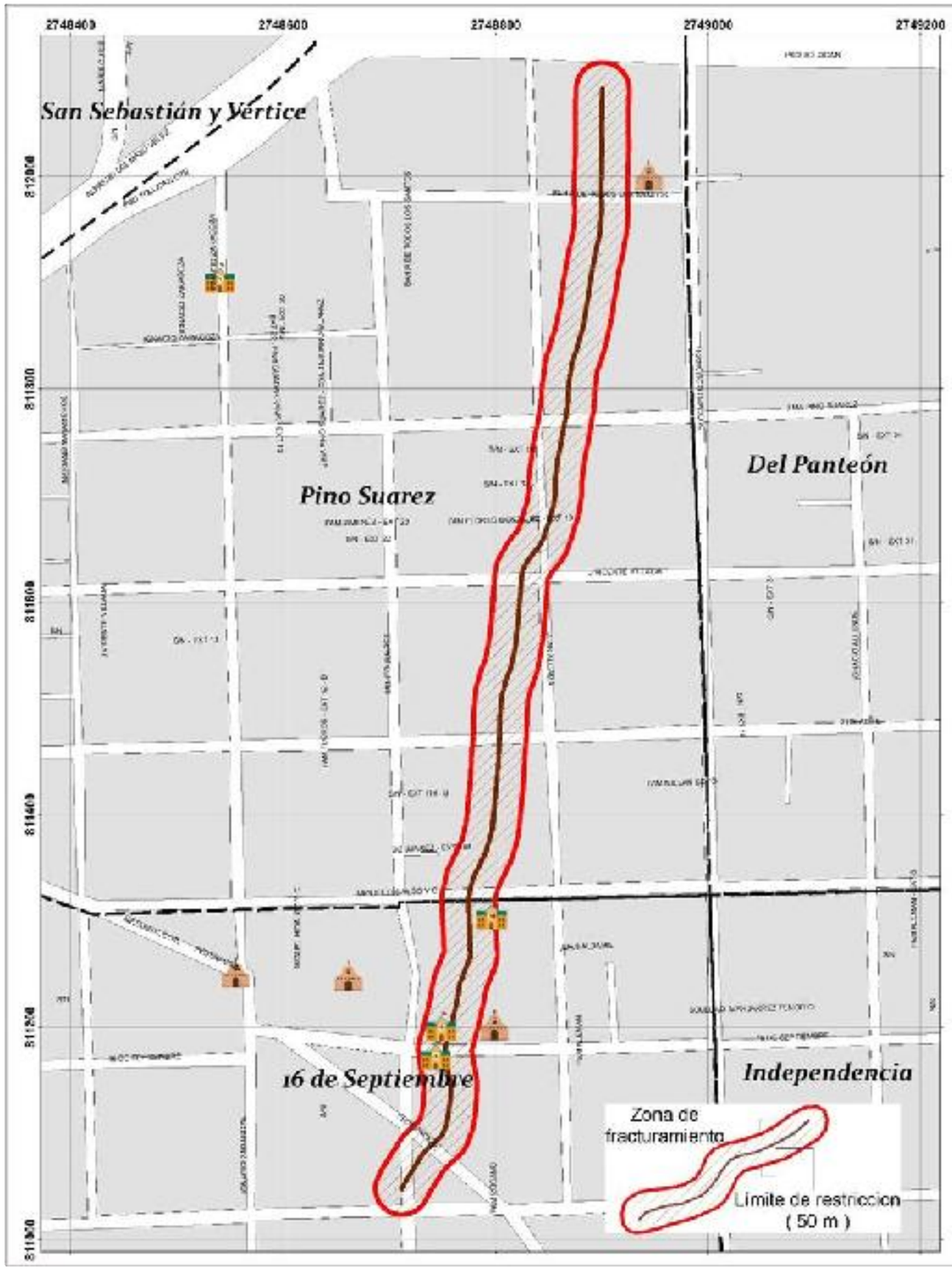

GOBIERNO DEL ESTADO DE MÉXICO

PROTECCIÓN CIVIL MUNICIPIO DE TOLUCA

RIESGO POR FRACTURA
DELEGACIÓN SANTA ANA TLAPALTITLÁN

DESCRIPCIÓN

ID	GFR16	
Colonias	16 de Septiembre, Pino Suarez	
Riesgo		
Daño a infraestructura urbana, hundimiento del suelo y/o asentamientos diferenciales del terreno		
Calles afectadas		
Benito Juárez García, Federación, 16 de Septiembre, Miguel Hidalgo, 2 de Abril, Gral. Josée Vicente Villada, José Vicente Villada, Josè Ma. Pino Suarez, Bahía de Todos los Santos.		
Bienes afectados	Población vulnerable	Exposición
20	140	Red de drenaje y agua potable , arroyo vehicular, postes de luz

UBICACIÓN



0 45 90 180 270 360 Meters

1:1,370

Elabora: Departamento Sistema Integral de Riesgos
Coordinación de Protección Civil
Universal Transversal de Mercator WGS 1984

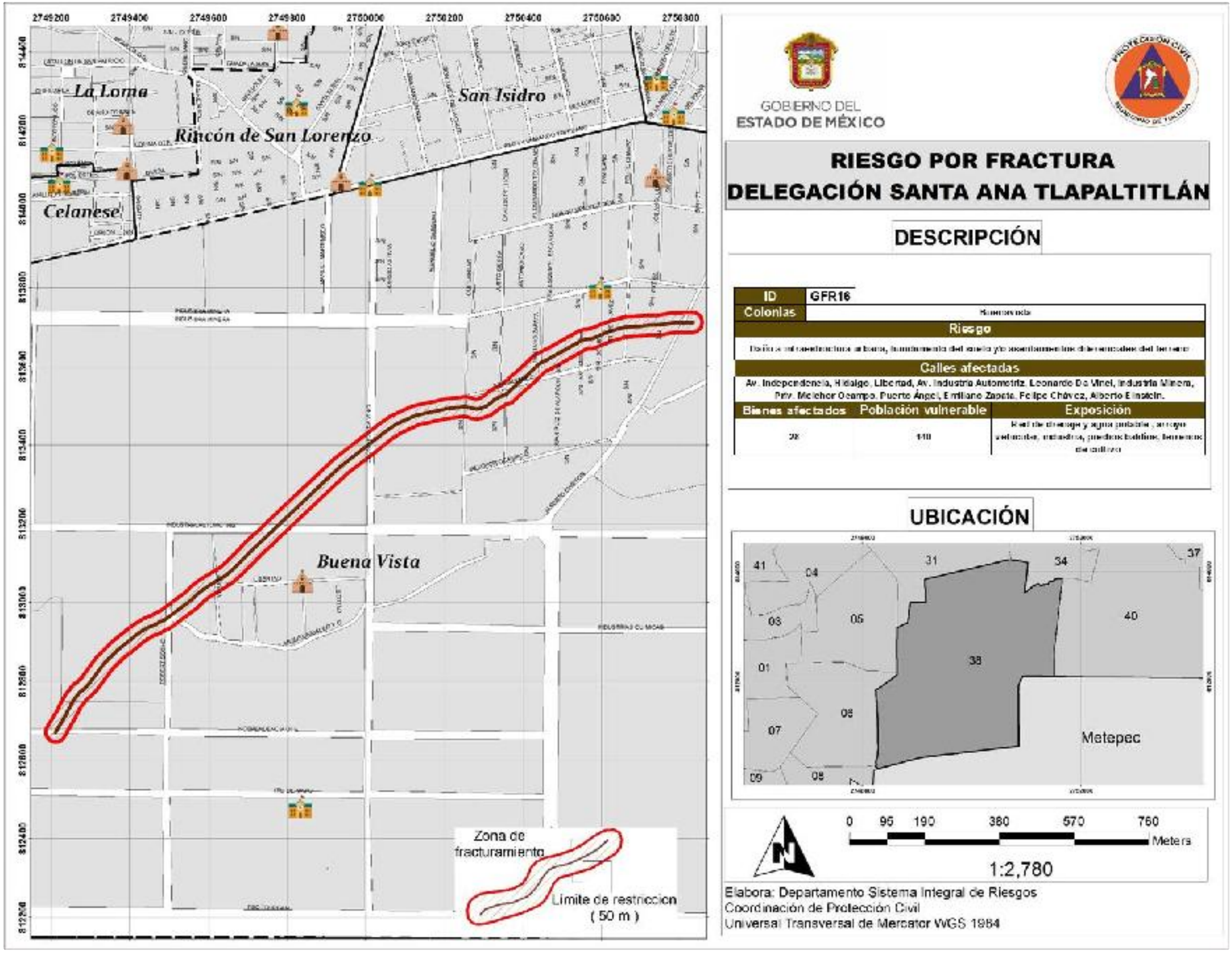
2749200
2749400
2749600
2749800
2750000
2750200
2750400
2750600
2750800
814400
814200
814000
813800
813600
813400
813200
813000
812800
812600
812400
812200
La Loma
Rincón de San Lorenzo
San Isidro
Celanese
Buena Vista
Zona de fracturamiento
Límite de restriccion
(50 m)
GOBIERNO DEL
ESTADO DE MÉXICO
RIESGO POR FRACTURA
DELEGACIÓN SANTA ANA TLAPALTITLÁN
DESCRIPCIÓN
ID
GFR16
Colonias
Riesgo
Calles afectadas
Av. Independencia, Hidalgo, Libertad, Av. Industria Automotriz, Leonardo Da Vinci, Industria Minera, Prov. Melchor Ocampo, Puerto Ángel, Emiliano Zapata, Felipe Chávez, Alberto Einstein.
Bienes afectados
Población vulnerable
Exposición
UBICACIÓN
41
04
31
34
37
03
05
40
38
01
08
07
Metepec
09
0
95
190
380
570
760
Meters
1:2,780
Elabora: Departamento Sistema Integral de Riesgos
Coordinación de Protección Civil
Universal Transversal de Mercator WGS 1984

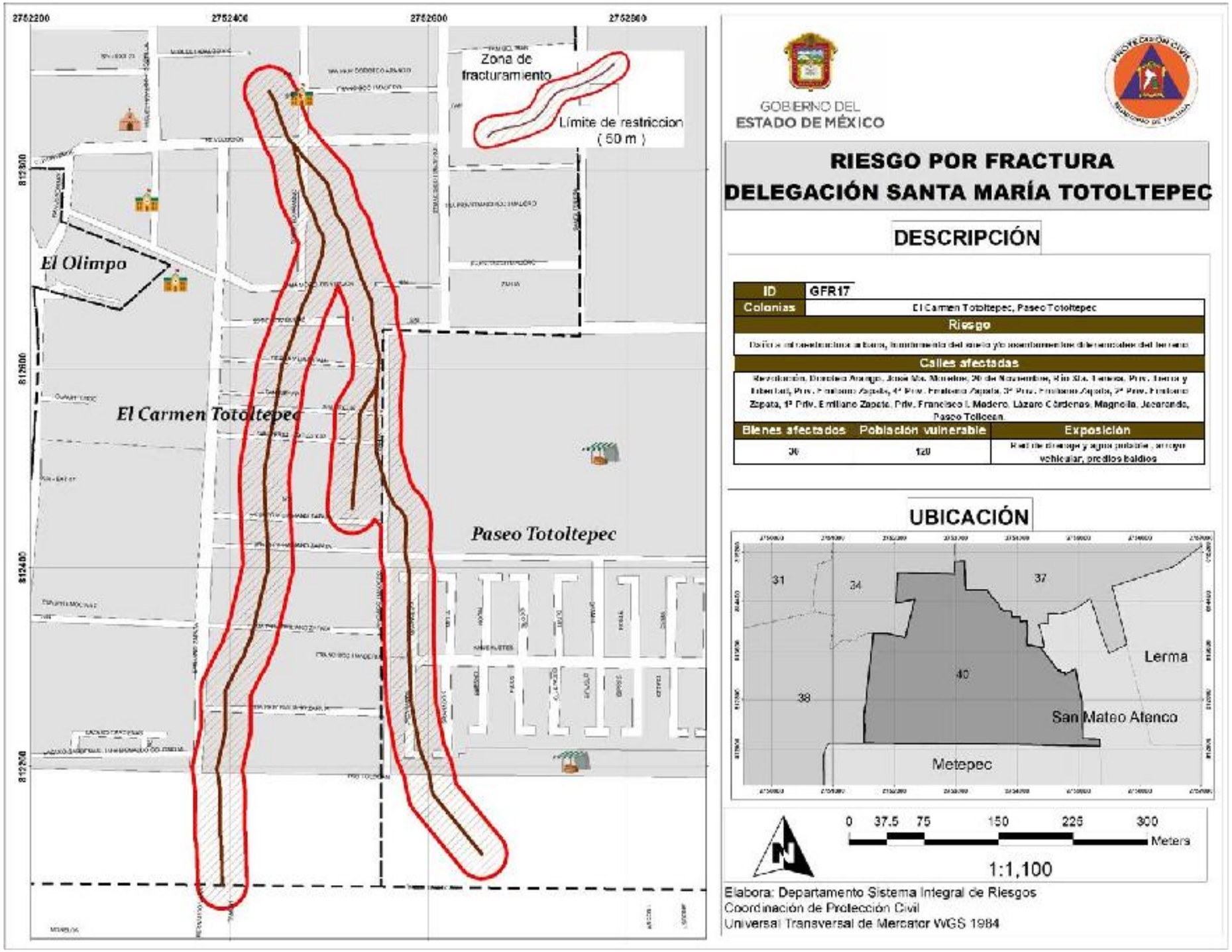
2752200
2752400
2752600
2752800
812800
812600
812400
812200
Zona de fracturamiento
Límite de restriccion (50 m)
El Olimpo
El Carmen Totoltepec
Paseo Totoltepec
GOBIERNO DEL ESTADO DE MÉXICO
RIESGO POR FRACTURA
DELEGACIÓN SANTA MARÍA TOTOLTEPEC
DESCRIPCIÓN
ID GFR17
Colonias El Carmen Totoltepec, Paseo Totoltepec
Riesgo
Calles afectadas
Revolución, Dionisio Arango, José Ma. Morelos, 20 de Noviembre, Río Sta. Teresa, Priv. Tierra y Libertad, Priv. Emiliano Zapata, 4ª Priv. Emiliano Zapata, 3ª Priv. Emiliano Zapata, 2ª Priv. Emiliano Zapata, 1ª Priv. Emiliano Zapata, Priv. Francisco I. Madero, Lázaro Cárdenas, Magnolia, Jacaranda, Paseo Tolicean.
Bienes afectados Población vulnerable Exposición
30 120 Red de drenaje y agua potable, arroyo vehicular, predios baldíos
UBICACIÓN
31
34
37
40
38
Lerma
San Mateo Atenco
Metepec
0 37.5 75 150 225 300 Meters
1:1,100
Elabora: Departamento Sistema Integral de Riesgos
Coordinación de Protección Civil
Universal Transversal de Mercator WGS 1984

GOBIERNO DEL ESTADO DE MÉXICO

RIESGO POR FRACTURA (SEGMENTO 1)
DELEGACIÓN SAN MATEO OTZACATIPAN - SANTA MARÍA TOTOLTEPEC
SAN PEDRO TOTOLTEPEC

DESCRIPCIÓN

ID	GFR18
Colonias	Vicente Lombardo Toledano, Col. Centro - Santa María Totoltepec, Manzana Sur, Col. Centro - San Pedro Totoltepec, La Galla

Riesgo

Daño a infraestructura urbana, hundimiento del suelo y/o asentamientos diferenciales del terreno

Calles afectadas

Priv. de Juan Escutia, Mariano Escobedo, Quintana Roo, Adolfo López Mateos, Priv. Moctezuma, Cuitláhuac, Tizoc, Hurtzaluti, Paseo Totoltepec, Tlatelolco, Totoltzin, Quinatzin, José María Morelos, Coecillo, De las Delicias, Benito Juárez, José María Morelos, Hidalgo, Ignacio Allende , Juárez, Felipe Chavez, Progreso, San Antonio, 5 de Mayo, San Felipe, Blvr. Aeropuerto.

Bienes afectados	Población vulnerable	Exposición
88	445	Red de drenaje y agua potable , arroyo vehicular, predios baldios, terrenos de cultivo

UBICACIÓN

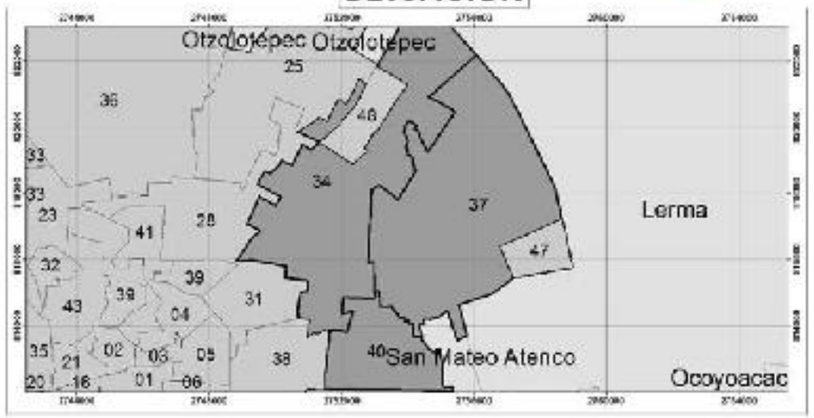

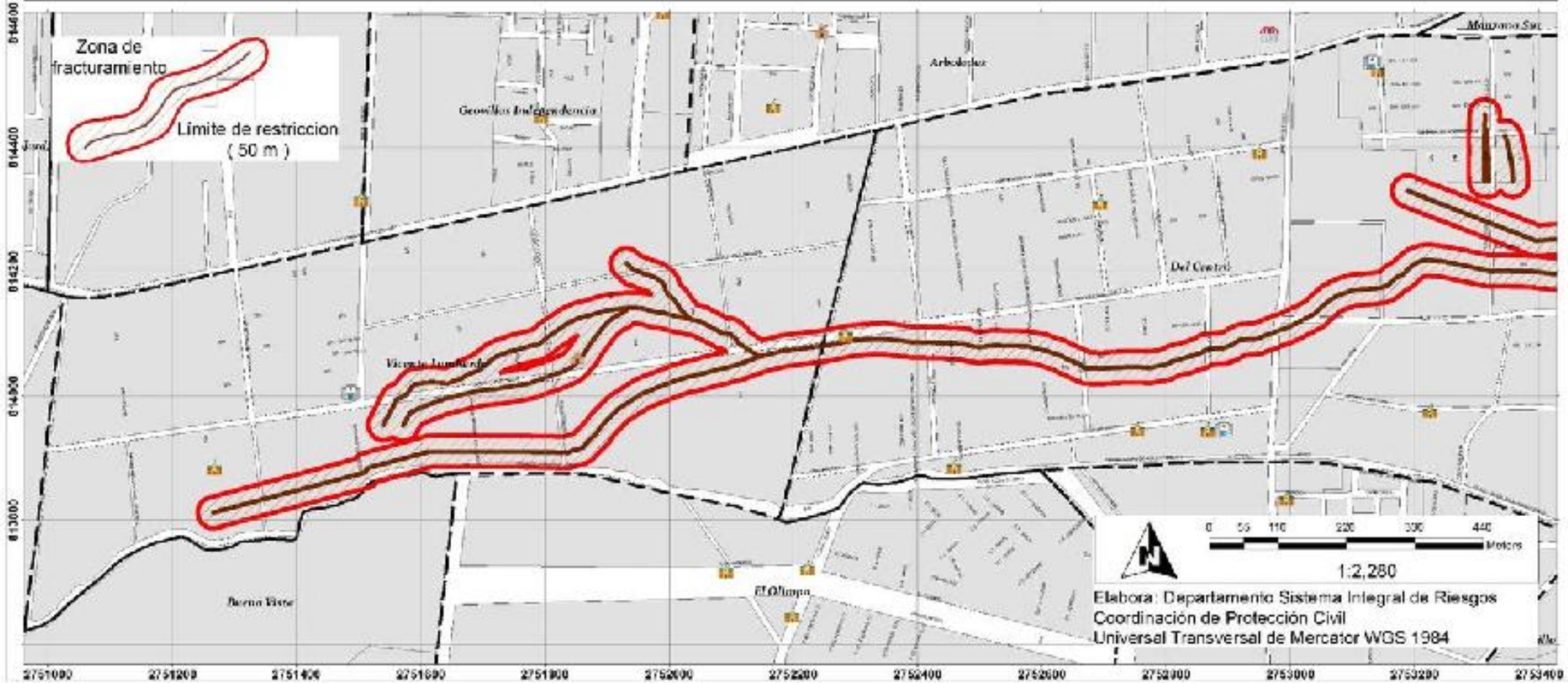

GOBIERNO DEL ESTADO DE MÉXICO

RIESGO POR FRACTURA (SEGMENTO 2)
DELEGACIÓN SAN MATEO OTZACATIPAN - SANTA MARÍA TOTOLTEPEC
SAN PEDRO TOTOLTEPEC

DESCRIPCIÓN

ID	GFR18
Colonias	Vicente Lombardo Toledano, Col. Centro - Santa María Totoltepec, Manzana Sur, Col. Centro - San Pedro Totoltepec. La Galia

Riesgo

Daño a infraestructura urbana. hundimiento del suelo y/o asentamientos diferenciales del terreno

Calles afectadas

Priv. de Juan Escutia, Mariano Escobedo, Quintana Roo, Adolfo López Mateos, Priv. Moctezuma, Cuitláhuac, Tizoc, Huitzilutl, Paseo Totoltepec, Tlatelolco, Totoltzin, Quinatzin, José María Morelos, Coecillo, De las Delicias, Benito Juárez, José María Morelos, Hidalgo, Ignacio Allende , Juárez, Felipe Chávez, Progreso, San Antonio, 5 de Mayo, San Felipe, Blvr. Aeropuerto.

Bienes afectados	Población vulnerable	Exposición
89	445	Red de drenaje y agua potable , arroyo vehicular, predios baldíos, terrenos de cultivo

UBICACIÓN

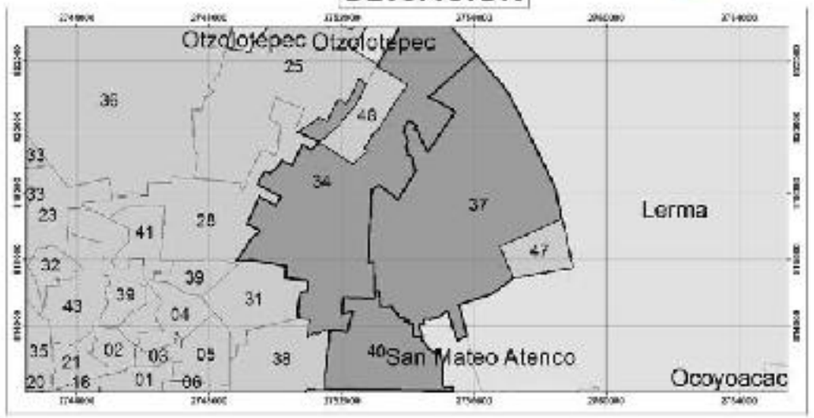

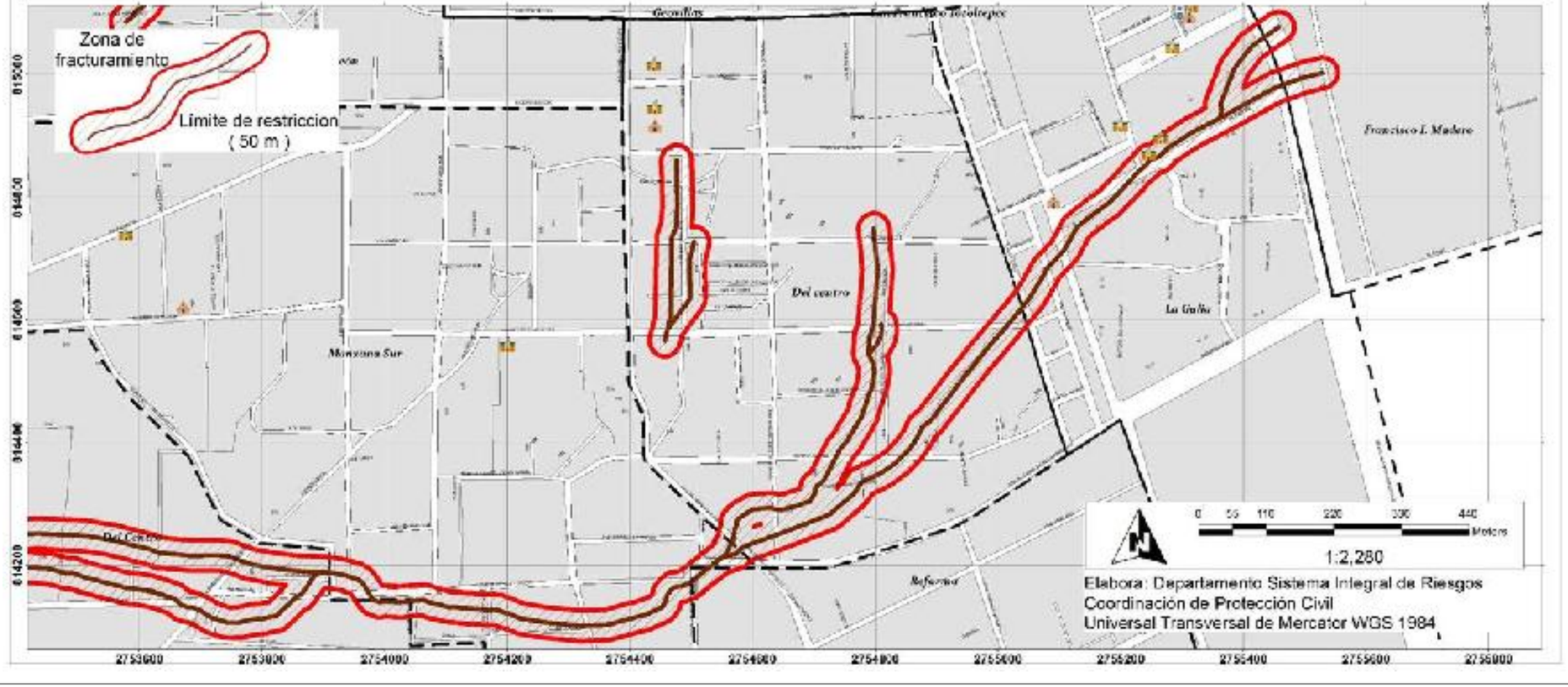

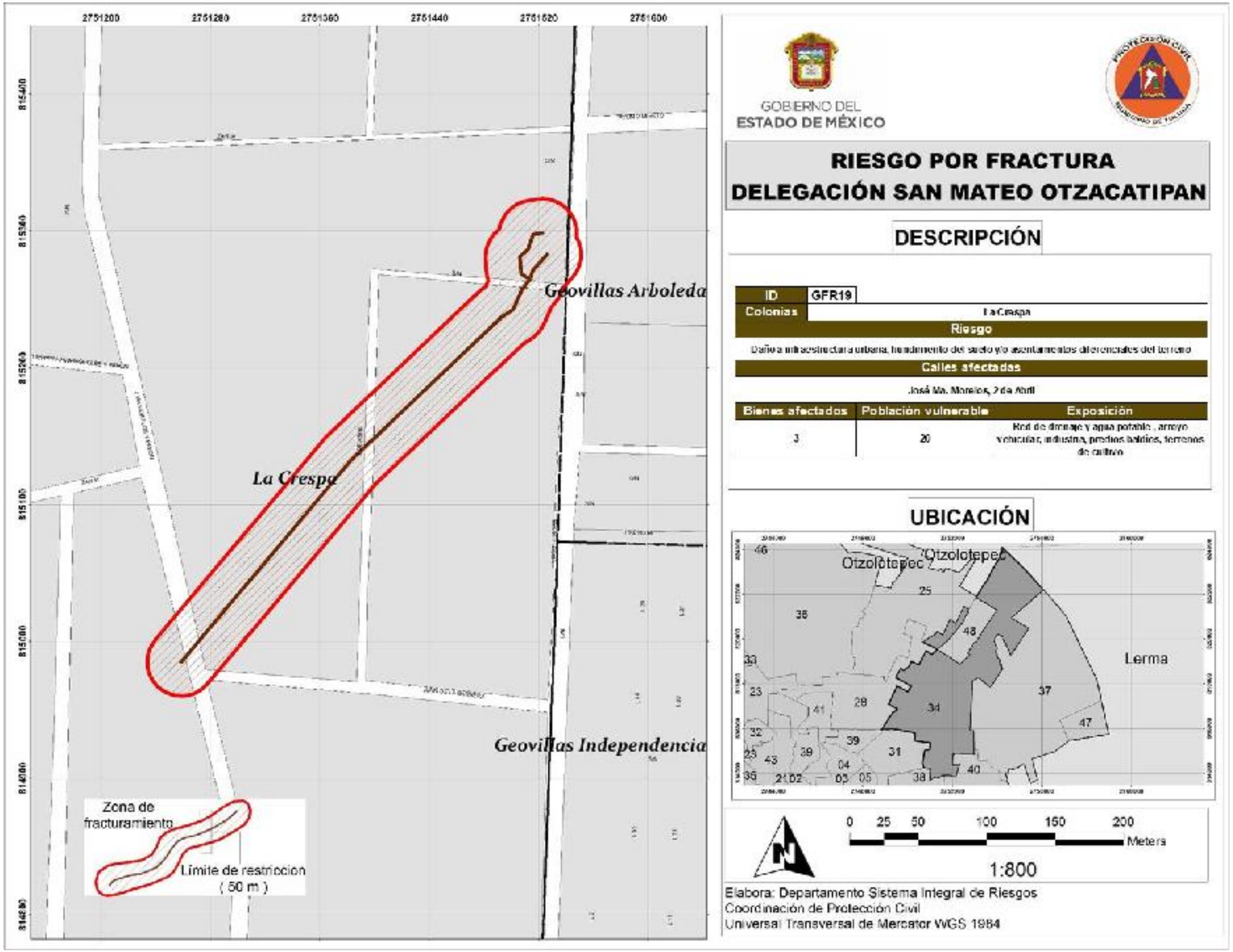
2751200
2751280
2751360
2751440
2751520
2751600
8154400
8153600
8152800
8152000
8151200
8150400
8149600
Geovillas Arboleda
La Crespa
Geovillas Independencia
Zona de fracturamiento
Limite de restriccion
(50 m)
GOBIERNO DEL
ESTADO DE MÉXICO
RIESGO POR FRACTURA
DELEGACIÓN SAN MATEO OTZACATIPAN
DESCRIPCIÓN
ID
GFR19
Colonias
La Crespa
Riesgo
Daños a infraestructura urbana, hundimiento del suelo y/o asentamientos diferenciales del terreno
Calles afectadas
José Ma. Morelos, 2 de Abril
Bienes afectados
Población vulnerable
Exposición
3
20
Red de drenaje y agua potable , arroyo vehicular, industria, predios baldíos, terrenos de cultivo
UBICACIÓN
Otzolotepec
Lerma
0 25 50 100 150 200
Meters
1:800
Elabora: Departamento Sistema Integral de Riesgos
Coordinación de Protección Civil
Universal Transversal de Mercator WGS 1984

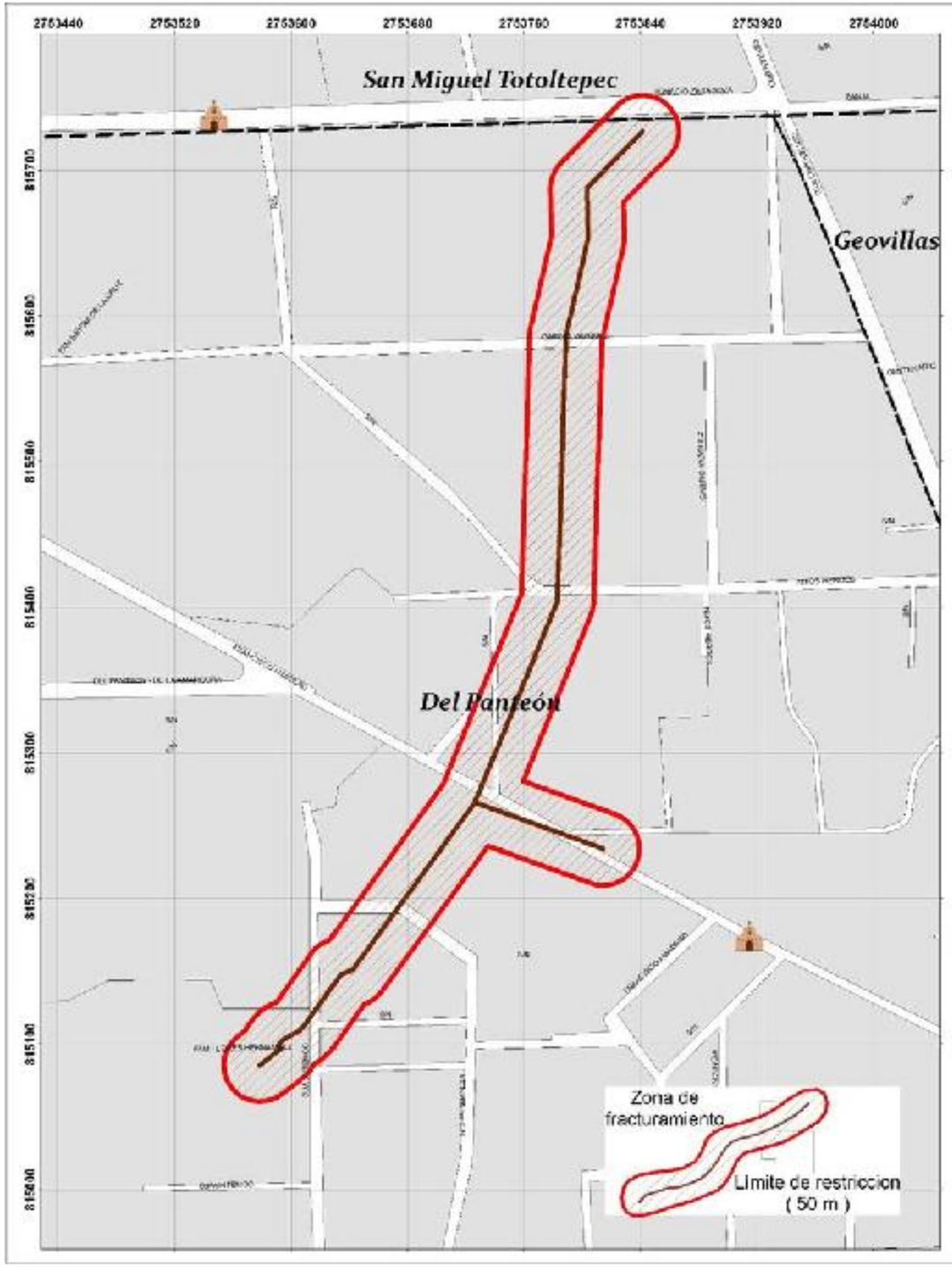

GOBIERNO DEL
ESTADO DE MÉXICO

RIESGO POR FRACTURA
DELEGACIÓN SAN PEDRO TOTOLTEPEC

DESCRIPCIÓN

ID	GFR20	
Colonias	Del Panteón	
Riesgo		
Daño a infraestructura urbana, hundimiento del suelo y/o asentamientos diferenciales del terreno		
Calles afectadas		
Cuauhtémoc, Francisco I. Madero, Prov. Niños Héroes, Gabino Vázquez		
Bienes afectados	**Población vulnerable**	**Exposición**
10	65	Red de drenaje y agua potable, arroyo vehicular, viviendas, predios baldíos, terrenos de cultivo

UBICACIÓN



0 35 70 140 210 280 Meters

1:1,000

Elabora: Departamento Sistema Integral de Riesgos
Coordinación de Protección Civil
Universal Transversal de Mercator WGS 1984

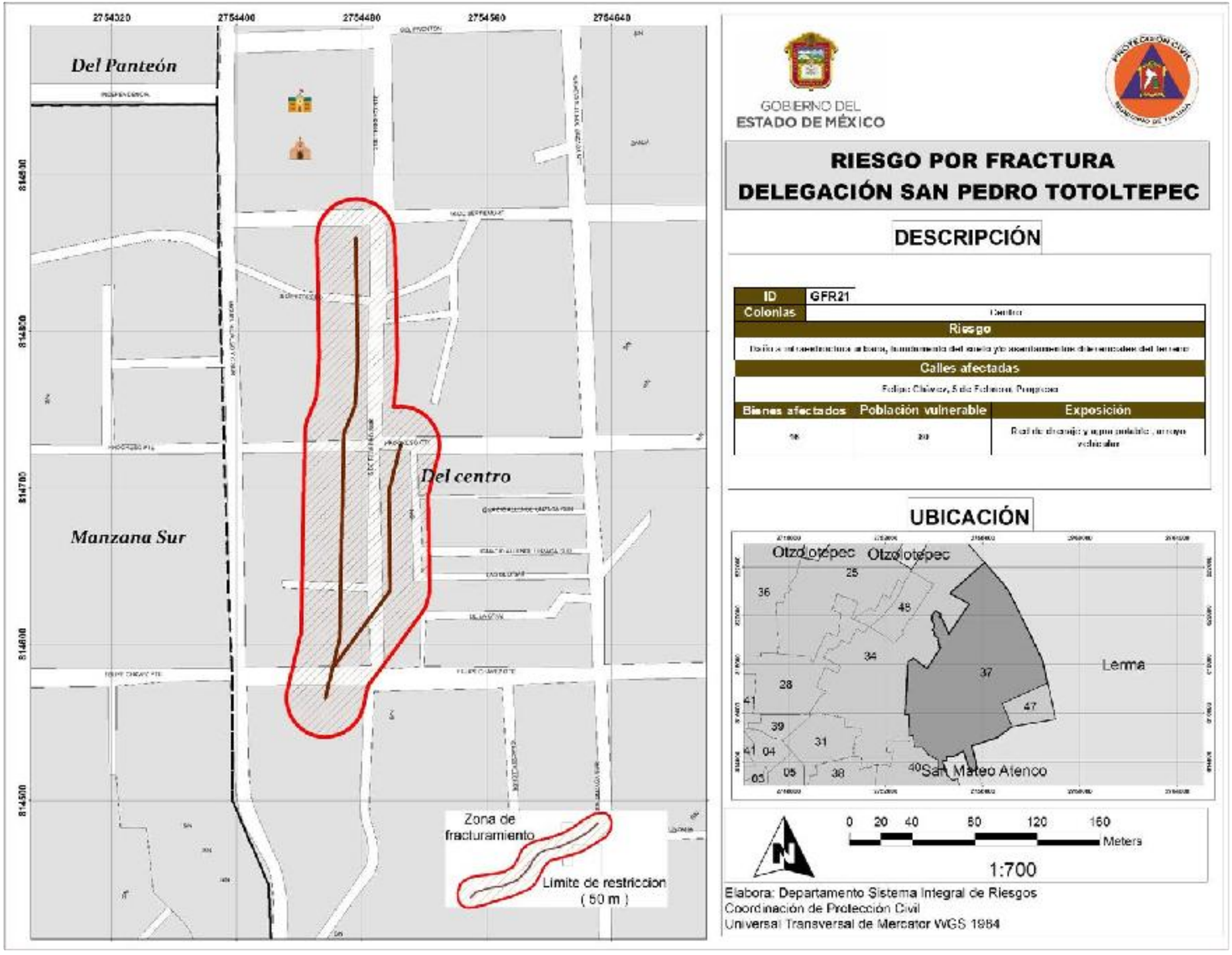
2754320
2754400
2754480
2754560
2754640
Del Panteón
Del centro
Manzana Sur
Zona de fracturamiento
Limite de restriccion (50 m)
GOBIERNO DEL ESTADO DE MÉXICO
RIESGO POR FRACTURA
DELEGACIÓN SAN PEDRO TOTOLTEPEC
DESCRIPCIÓN
ID GFR21
Colonias
Riesgo
Calles afectadas
Bienes afectados
Población vulnerable
Exposición
UBICACIÓN
Otzolotepec
Lerma
San Mateo Atenco
0 20 40 80 120 160
Meters
1:700
Elabora: Departamento Sistema Integral de Riesgos
Coordinación de Protección Civil
Universal Transversal de Mercator WGS 1984

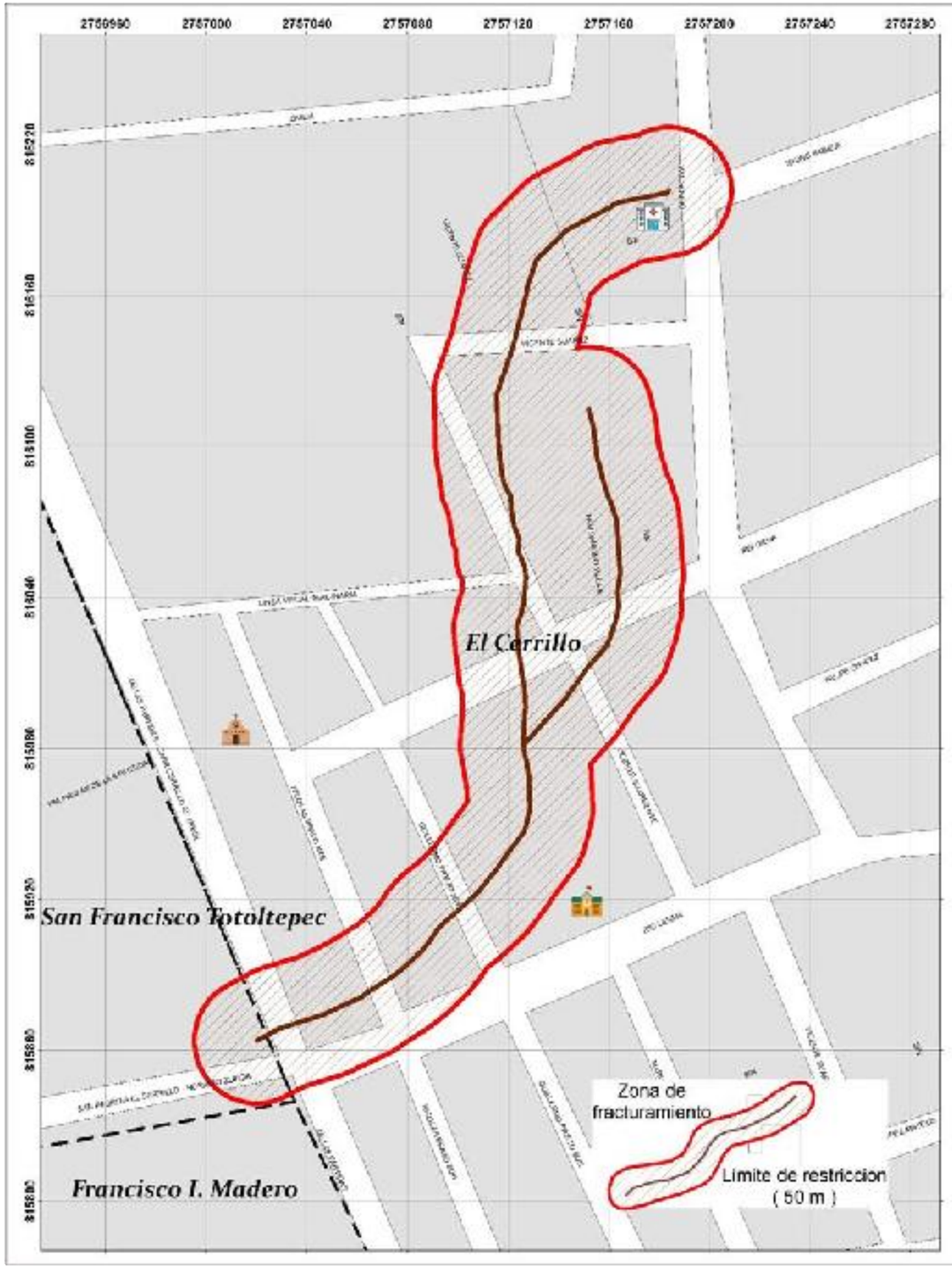

GOBIERNO DEL
ESTADO DE MÉXICO

RIESGO POR FRACTURA
DELEGACIÓN EL CERRILLO VISTA HERMOSA

DESCRIPCIÓN

ID	GFR22	
Colonias		
Riesgo		
Daño a infraestructura urbana, hundimiento del suelo y/o asentamientos diferenciales del terreno		
Calles afectadas		
Av. De las Parotas, Nicolás Bravo, Guillermo Prieto, Reforma, Suárez, Deportiva.		
Bienes afectados	Población vulnerable	Exposición
14	70	Red de drenaje y agua potable , arroyo vehicular, industria, predios baldios, terrenos de cultivo

UBICACIÓN



0 20 40 80 120 160 Meters

1:579

Elabora: Departamento Sistema Integral de Riesgos
Coordinación de Protección Civil
Universal Transversal de Mercator WGS 1984



RECOMENDACIONES ANTE EL RIESGO POR FRACTURAMIENTO DE SUELO

- **Respetar el límite de restricción de 25 metros en cada lado de la fractura (mediano riesgo), ya que dentro de esta área existe la posibilidad de que surjan nuevas ramificaciones y/o incremento en la longitud de la fractura original.**
- **Abstenerse de realizar cualquier actividad de construcción y/o edificación sobre la trayectoria de la línea de fracturamiento y dentro del límite de restricción.**
- **Evitar en todo momento la ampliación y/o modificación de las edificaciones existentes sobre la trayectoria de fracturamiento de suelo y/o dentro del límite de restricción.**
- **Mantener el monitoreo constante, en caso de percibir daño en las edificaciones informar a la Coordinación de Protección Civil.**

Zonas de remoción en masa

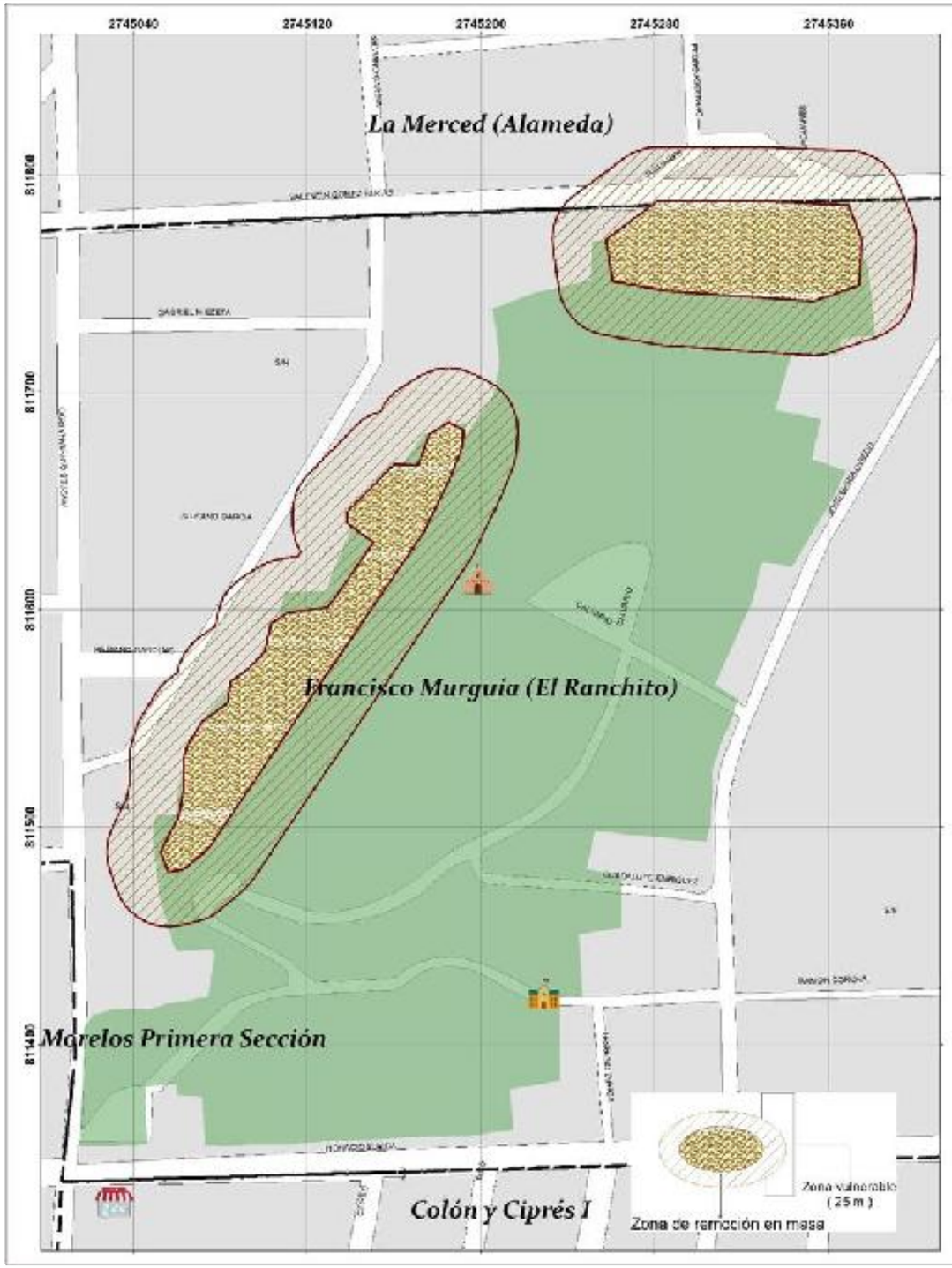

GOBIERNO DEL ESTADO DE MÉXICO

RIESGO POR INESTABILIDAD DE LADERAS
DELEGACIÓN CENTRO HISTÓRICO

DESCRIPCIÓN

ID	GHM01-01
Ubicación	Parque Matlazincas, Col. Francisco Murguía (El Ranchito)

Vulnerabilidad		
Calles afectadas	Bienes	Población
Silviano García, Valentín Gómez Farías	15	75

Infraestructura	Causa	Riesgo
Energía Eléctrica, agua potable y drenaje	Material inestable susceptible a deslizamiento	Derrumbe

UBICACIÓN

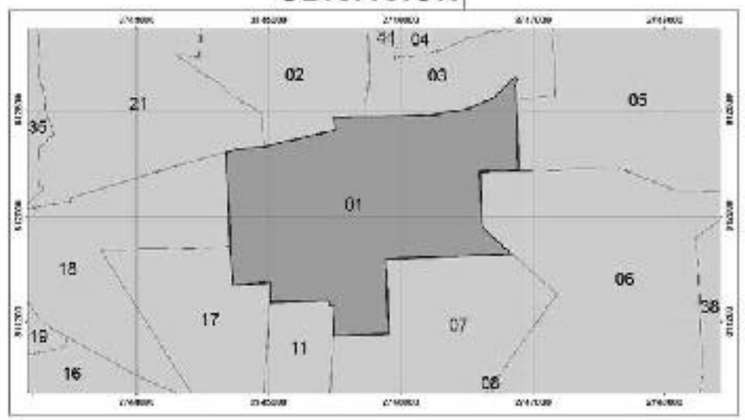

0 20 40 80 120 160 Meters

1:670

Elabora: Departamento Sistema Integral de Riesgos
Coordinación de Protección Civil
Universal Transversal de Mercator WGS 1984



GOBIERNO DEL
ESTADO DE MÉXICO

RIESGO POR INESTABILIDAD DE LADERAS
DELEGACIÓN BARRIOS TRADICIONALES

DESCRIPCIÓN

ID Ubicación	GRM02-01
	Barrio de San Miguel Apinahuizco

Vulnerabilidad		
Calles afectadas	Bienes	Población
Calzada San Miguel	4	90

Infraestructura	Causa	Riesgo
Energía Eléctrica, agua potable y drenaje	Deslizamiento por deficiencia de construcción e inestabilidad del talud	Deslizamiento de material

UBICACIÓN

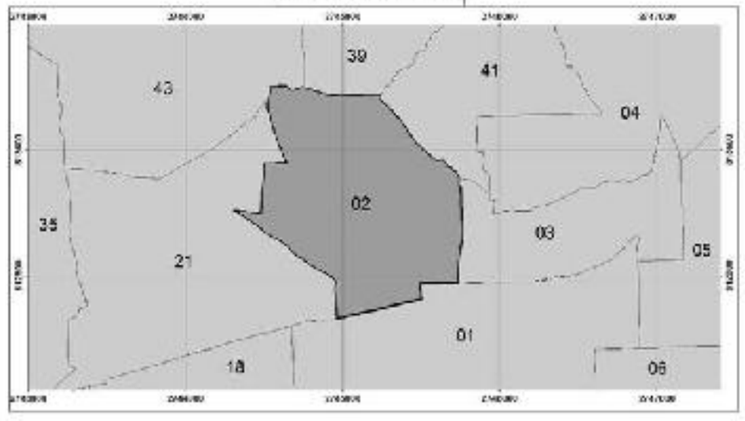

0 5 10 20 30 40
Meters
1:250

Elabora: Departamento Sistema Integral de Riesgos
Coordinación de Protección Civil
Universal Transversal de Mercator WGS 1984

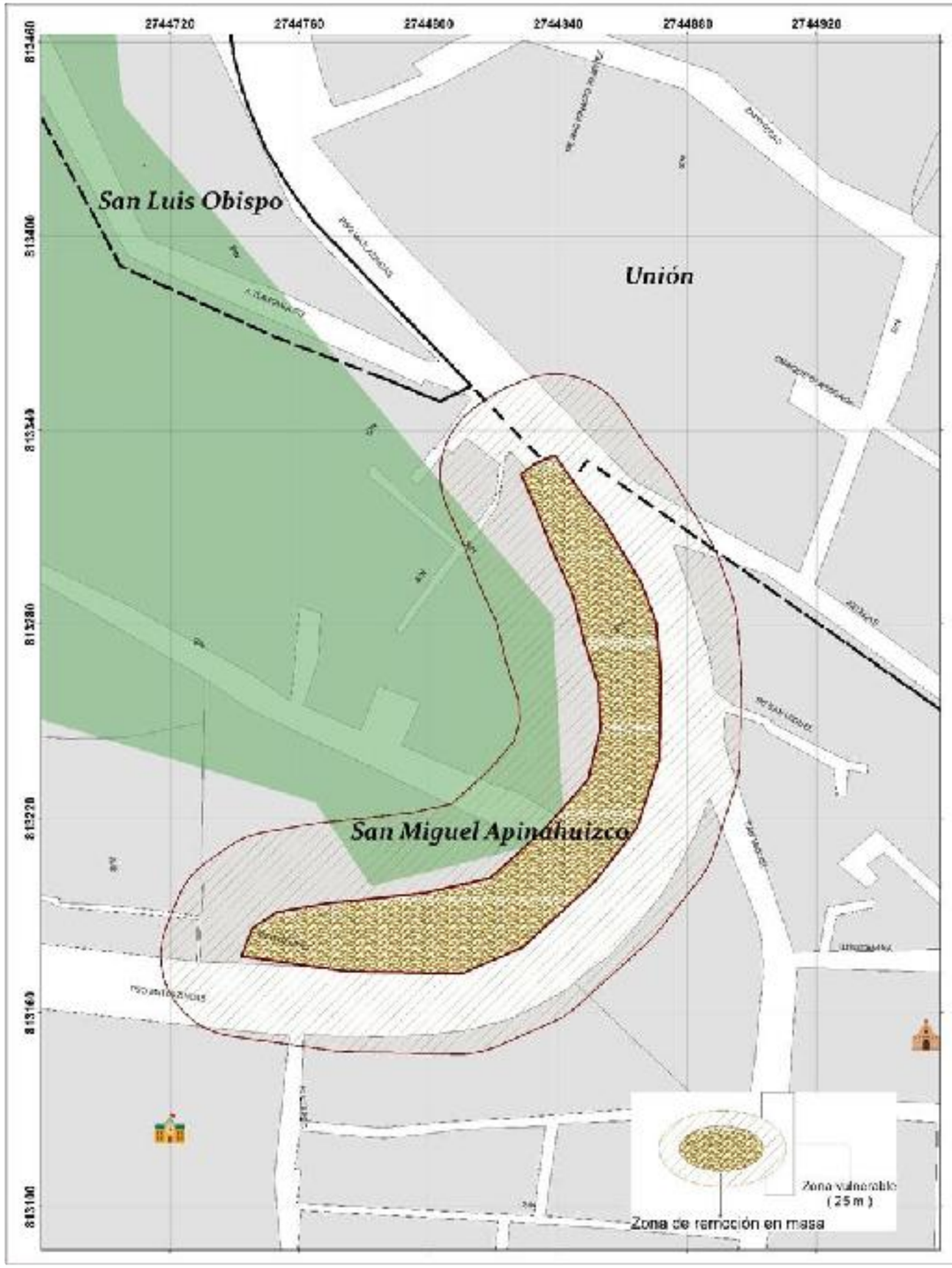

GOBIERNO DEL
ESTADO DE MÉXICO

RIESGO POR INESTABILIDAD DE LADERAS
DELEGACIÓN BARRIOS TRADICIONALES

DESCRIPCIÓN

ID	GRM02-02
Ubicación	Barrio de San Miguel Apinahuizco

Vulnerabilidad		
Calles afectadas	Bienes	Población
Paseo de los Matlazincas	Variable	Variable

Infraestructura	Causa	Riesgo
Calles, banquetas, alumbrado y electricidad	Material inestable susceptible a deslizamiento	Deslizamiento y caida de rocas

UBICACIÓN

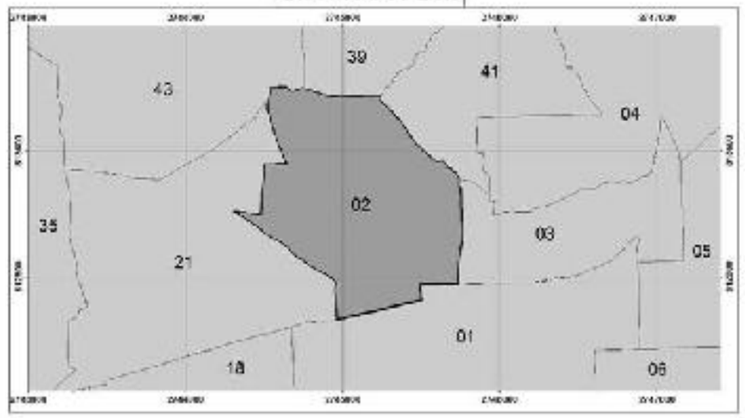

0 15 30 60 90 120
Metros
1:450

Elabora: Departamento Sistema Integral de Riesgos
Coordinación de Protección Civil
Universal Transversal de Mercator WGS 1984



GOBIERNO DEL
ESTADO DE MÉXICO

RIESGO POR INESTABILIDAD DE LADERAS
DELEGACIÓN BARRIOS TRADICIONALES

DESCRIPCIÓN

ID	GRM02-03
Ubicación	San Luis Obispo

Vulnerabilidad		
Calles afectadas	Bienes	Población
Paseo de los Matlazincas	S/D	Variable

Infraestructura	Causa	Riesgo
Calles, banquetas, alumbrado y electricidad	Material inestable susceptible a deslizamiento	Deslizamiento y caída de rocas

UBICACIÓN

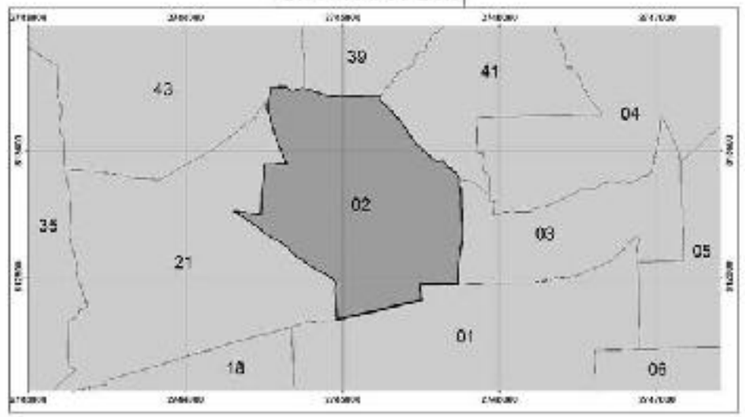

0 15 30 60 90 120
Meters
1:550

Elabora: Departamento Sistema Integral de Riesgos
Coordinación de Protección Civil
Universal Transversal de Mercator WGS 1984

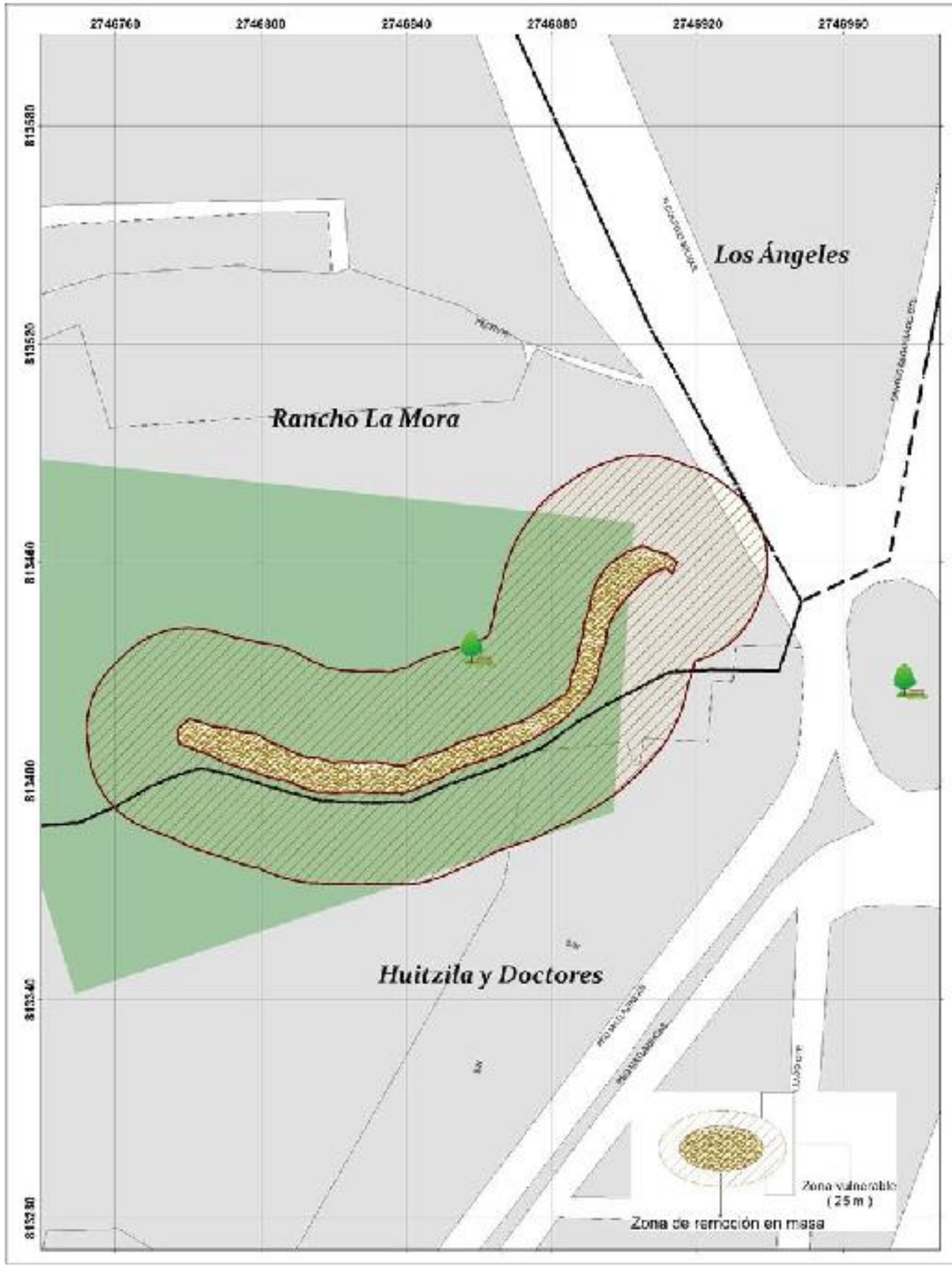

GOBIERNO DEL
ESTADO DE MÉXICO

RIESGO POR INESTABILIDAD DE LADERAS
DELEGACIÓN LA MAQUINITA

DESCRIPCIÓN

ID	GRMM4-01
Ubicación	Plaza Estado de México

Vulnerabilidad		
Calles afectadas	Bienes	Población
Heroico Colegio Militar	Variable	Variable

Infraestructura	Causa	Riesgo
Calles, banquetas, alumbrado y electricidad	Fuerte pendiente y reblandecimiento del suelo	Deslizamiento de rocasa y caída de árboles

UBICACIÓN

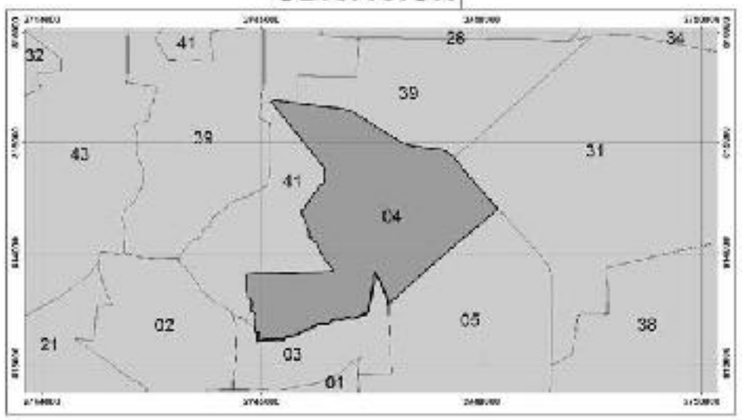

0 12.5 25 50 75 100
Meters
1:400

Elabora: Departamento Sistema Integral de Riesgos
Coordinación de Protección Civil
Universal Transversal de Mercator WGS 1984

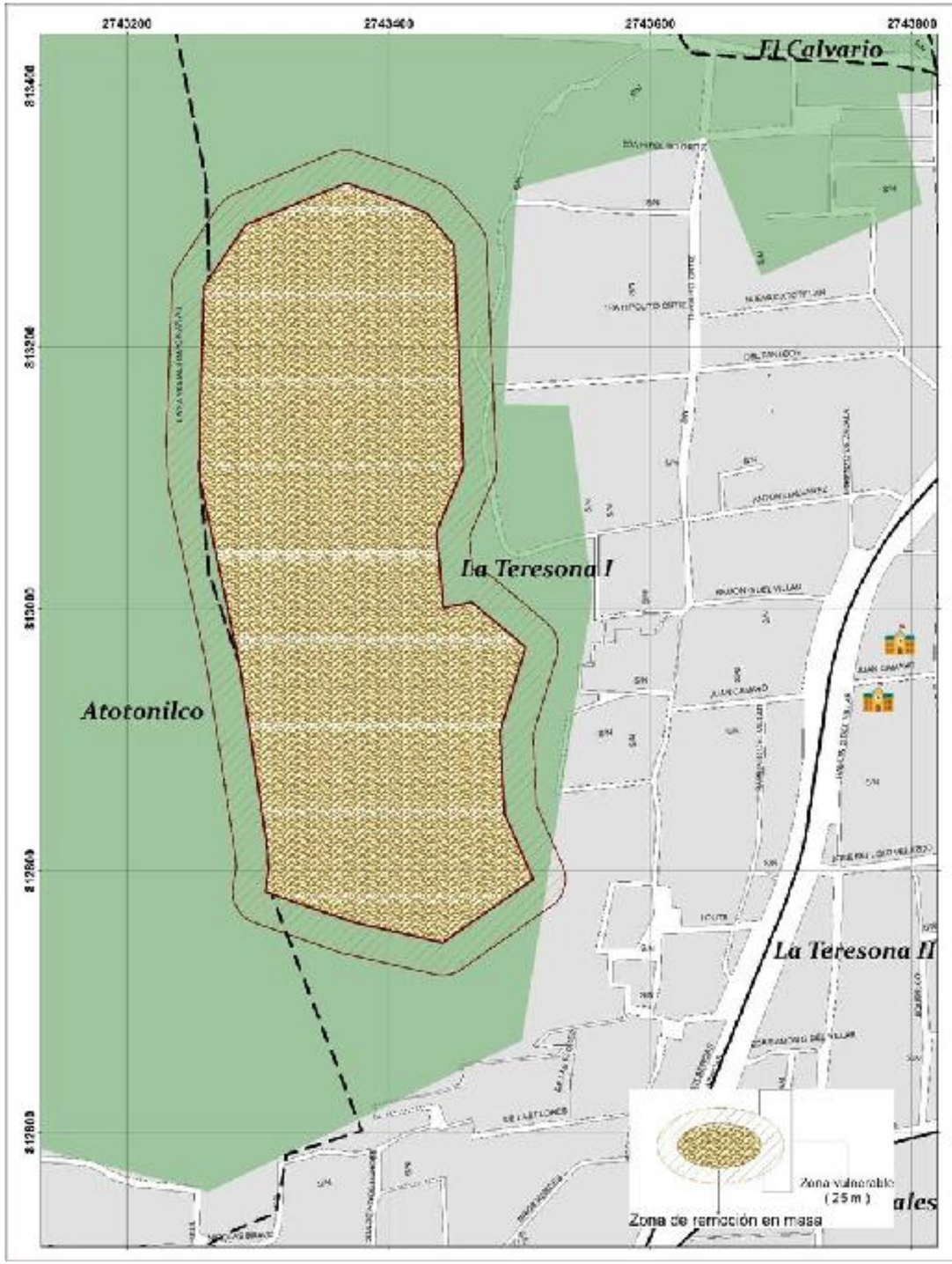

GOBIERNO DEL
ESTADO DE MÉXICO

PROTECCIÓN CIVIL
MUNICIPIO DE TOLUCA

RIESGO POR INESTABILIDAD DE LADERAS
DELEGACIÓN SÁNCHEZ

DESCRIPCIÓN

ID Ubicación	GRM21-01
	Cerro de la Teresona

Vulnerabilidad		
Calles afectadas	Bienes	Población
Hipólito Ortiz, Juan Camaño, las Flores	18	90

Infraestructura	Causa	Riesgo
Principalmente predios asentados sobre la ladera natural del cerro	Material inestable susceptible a deslizamiento	Deslizamiento y caída de rocas

UBICACIÓN



0 37.5 75 150 225 300
Meters

1:1,110

Elabora: Departamento Sistema Integral de Riesgos
Coordinación de Protección Civil
Universal Transversal de Mercator WGS 1984

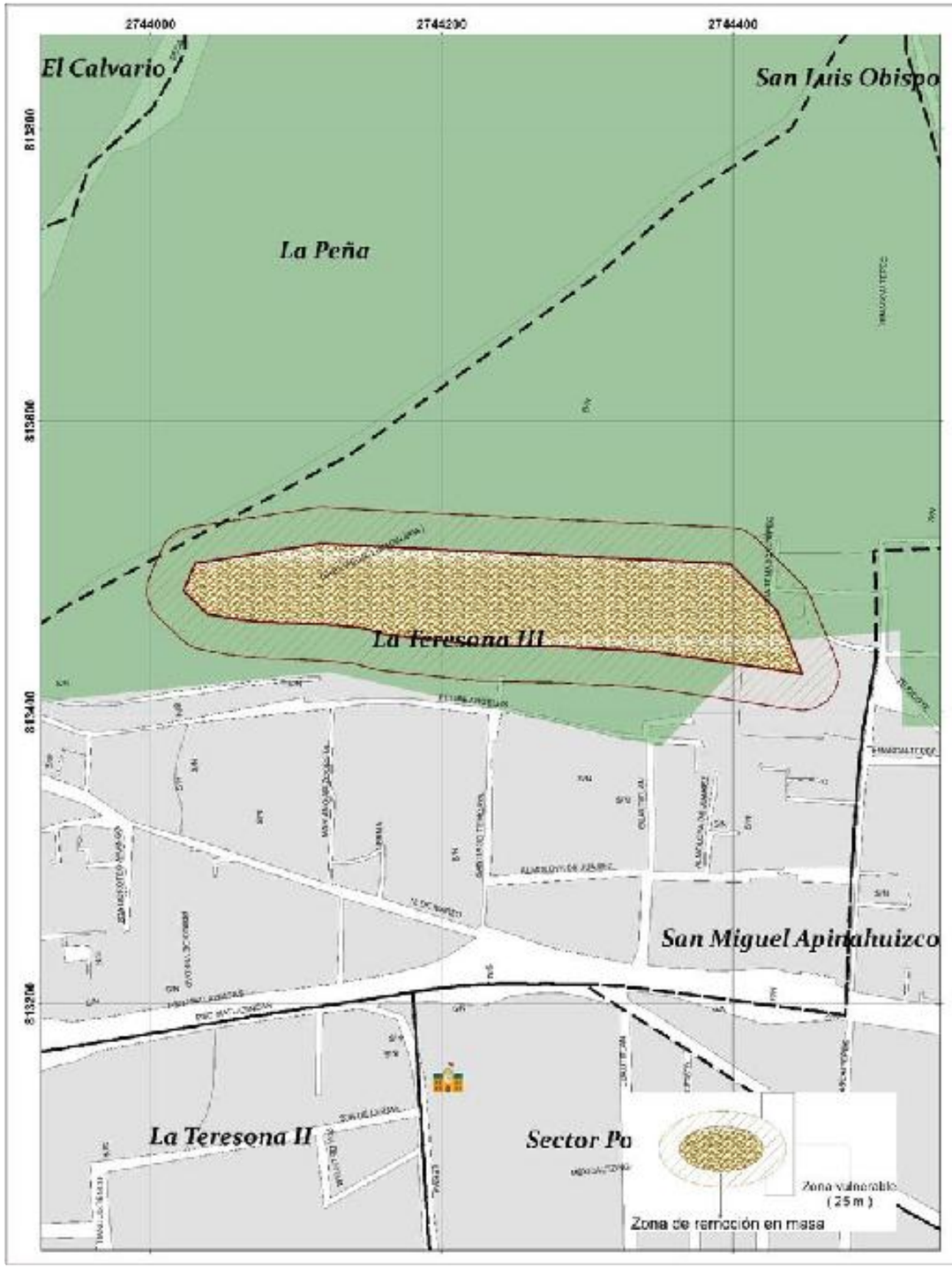

GOBIERNO DEL
ESTADO DE MÉXICO

RIESGO POR INESTABILIDAD DE LADERAS
DELEGACIÓN SÁNCHEZ

DESCRIPCIÓN

ID	GRM21-02
Ubicación	Barrio la Teresona

Vulnerabilidad		
Calles afectadas	Bienes	Población
Vulnerabilidad	7	35

Infraestructura	Causa	Riesgo
Principalmente predios asentados sobre la ladera natural del cerro	Material inestable susceptible a deslizamiento	Deslizamiento de material

UBICACIÓN



0 35 70 140 210 280 Meters

1:1,000

Elabora: Departamento Sistema Integral de Riesgos
Coordinación de Protección Civil
Universal Transversal de Mercator WGS 1984

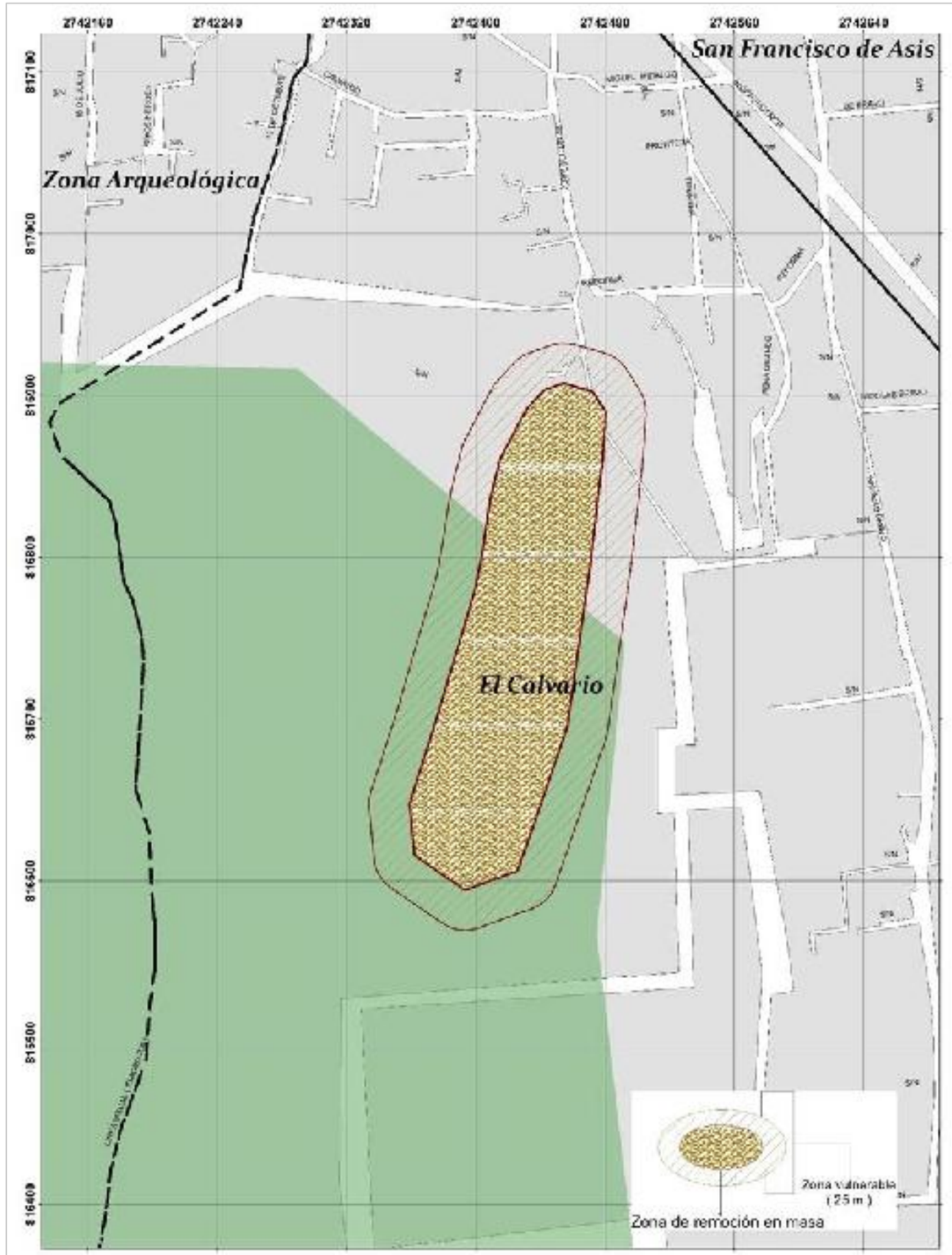

GOBIERNO DEL
ESTADO DE MÉXICO

RIESGO POR INESTABILIDAD DE LADERAS
DELEGACIÓN CALIXTLAHUACA

DESCRIPCIÓN

ID	GRM23-01
Ubicación	Cerro del Tenissmo

Vulnerabilidad		
Calles afectadas	Bienes	Población
Col. la Peña	17	100

Infraestructura	Causa	Riesgo
Calles, banquetas, alumbrado y electricidad	Reblandecimiento del suelo, pendiente vertical	Deslizamiento y caida de rocas a viviendas ubicadas en la parte baja

UBICACIÓN

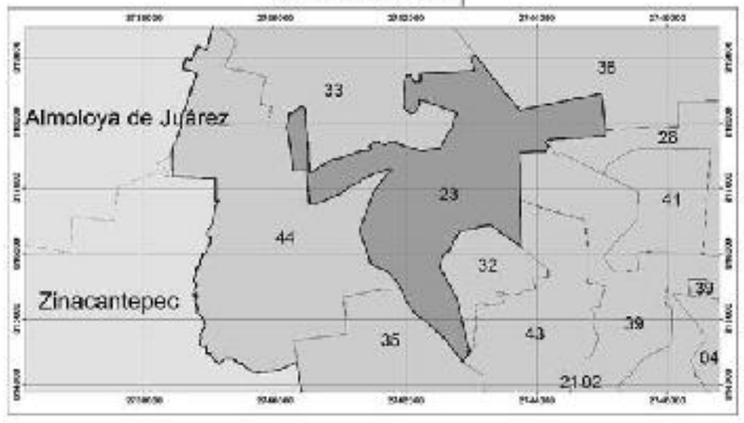

0 30 60 120 180 240
Meters
1:900

Elabora: Departamento Sistema Integral de Riesgos
Coordinación de Protección Civil
Universal Transversal de Mercator WGS 1984

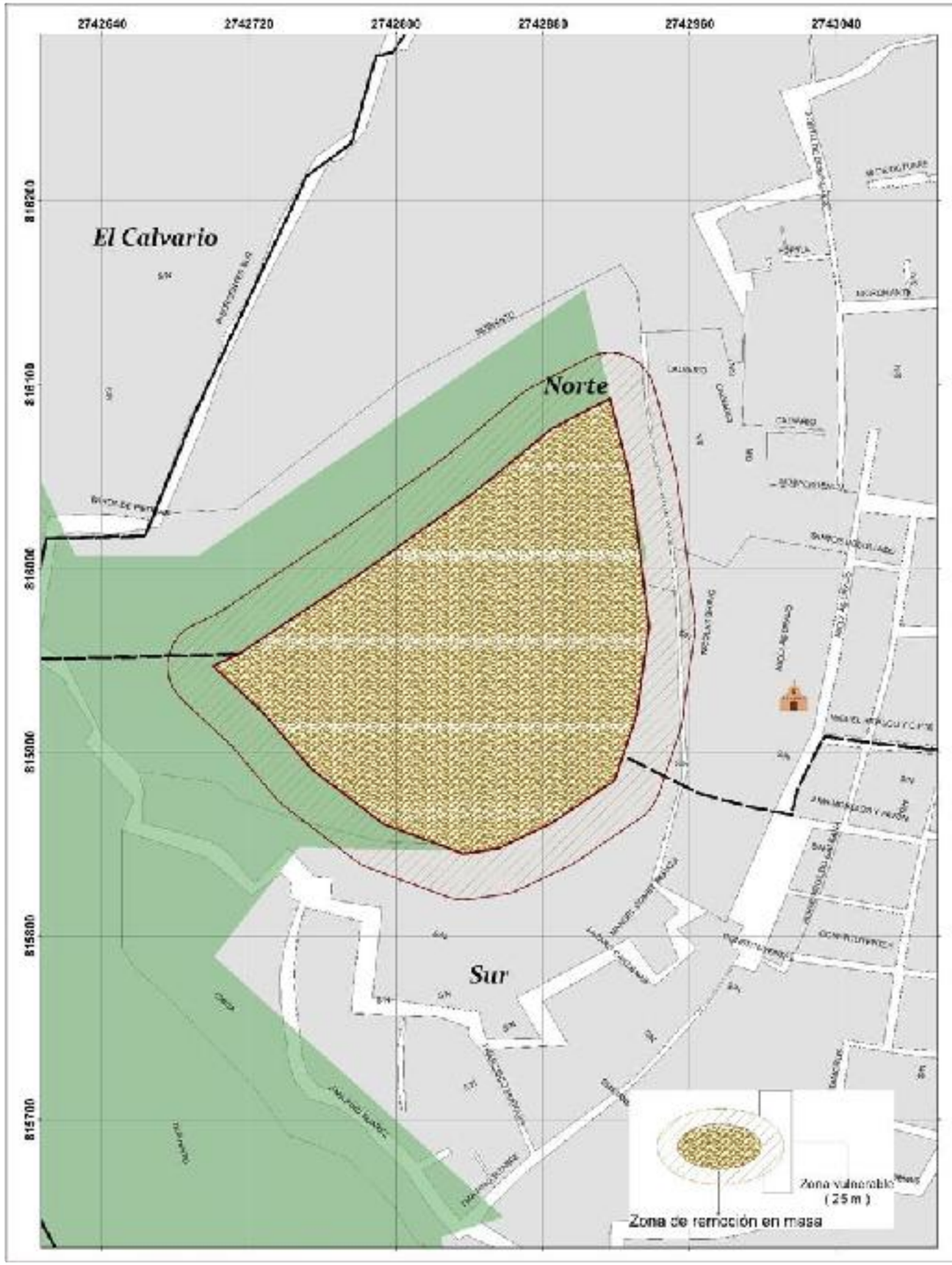

GOBIERNO DEL
ESTADO DE MÉXICO

RIESGO POR INESTABILIDAD DE LADERAS
DELEGACIÓN SAN MARCOS YACHIHUCALTEPEC

DESCRIPCIÓN

ID Ubicación	GRM32-01
	San Marcos Norte

Vulnerabilidad		
Calles afectadas	Bienes	Población
Independencia, Nicolás Bravo	25	125

Infraestructura	Causa	Riesgo
Principalmente predios asentados sobre la ladera natural del cerro	Reblandecimiento del suelo, pendiente vertical	Deslizamiento y caída de rocas a viviendas ubicadas en la parte baja

UBICACIÓN

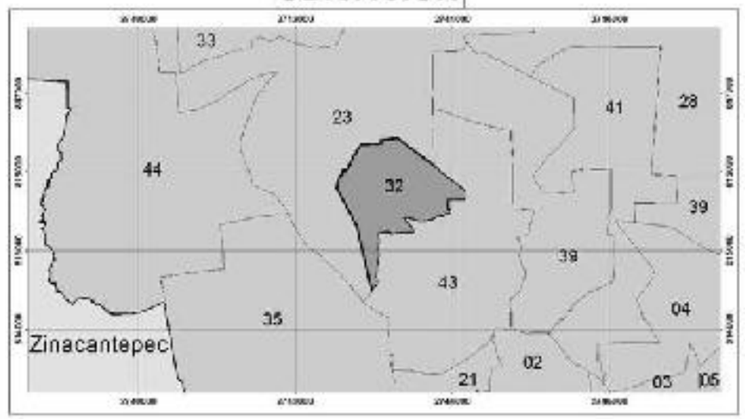

0 25 50 100 150 200 Meters

1:791

Elabora: Departamento Sistema Integral de Riesgos
Coordinación de Protección Civil
Universal Transversal de Mercator WGS 1984



GOBIERNO DEL
ESTADO DE MÉXICO

PROTECCIÓN CIVIL
MUNICIPIO DE TOLUCA

RIESGO POR INESTABILIDAD DE LADERAS
DELEGACIÓN SAN MATEO OXTOTITLÁN

DESCRIPCIÓN

ID	GRM35-01
Ubicación	San Mateo Oxtotitlán

Vulnerabilidad		
Calles afectadas	Bienes	Población
Ojo de Agua, Constituyentes	10	43

Infraestructura	Causa	Riesgo
Principalmente predios asentados sobre la ladera natural del cerro	Material inestable susceptible a deslizamiento	Deslizamiento de rocas

UBICACIÓN

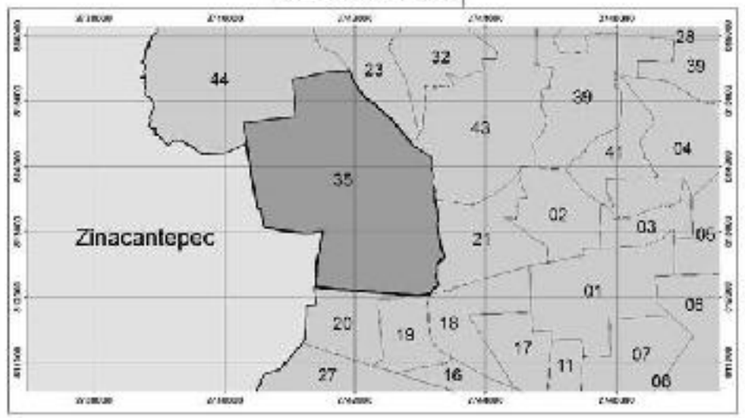

0 12.5 25 50 75 100
Meters
1:400

Elabora: Departamento Sistema Integral de Riesgos
Coordinación de Protección Civil
Universal Transversal de Mercator WGS 1984

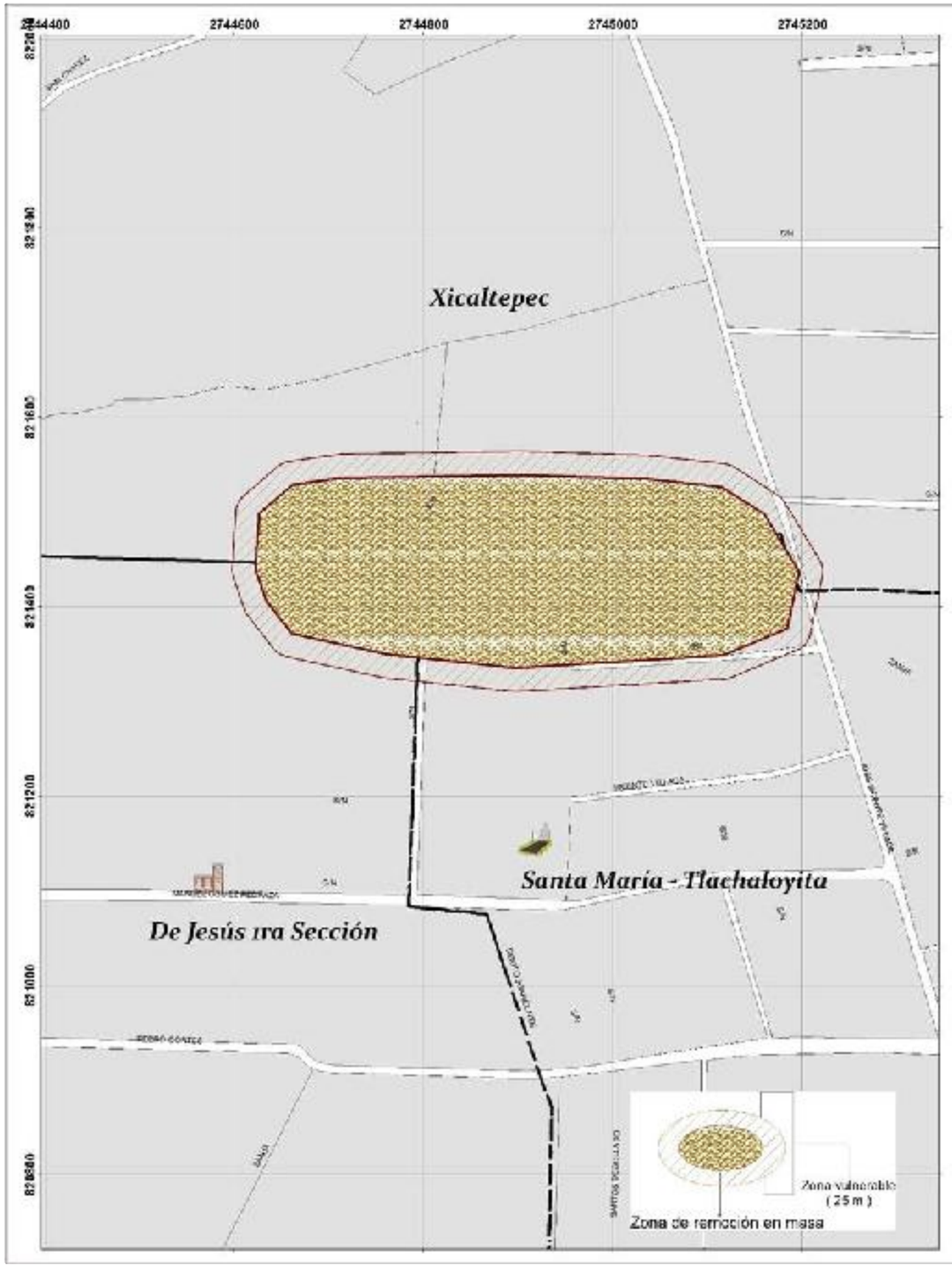

GOBIERNO DEL
ESTADO DE MÉXICO

RIESGO POR INESTABILIDAD DE LADERAS
DELEGACIÓN SAN PABLO AUTOPAN

DESCRIPCIÓN

ID	GRM36-01
Ubicación	Cerro del Perico

Vulnerabilidad		
Calles afectadas	Bienes	Población
Jose Vicente Villada	17	85

Infraestructura	Causa	Riesgo
Principalmente predios asentados sobre la ladera natural del cerro	Reblandecimiento del suelo, pendiente vertical	Deslizamiento de material

UBICACIÓN

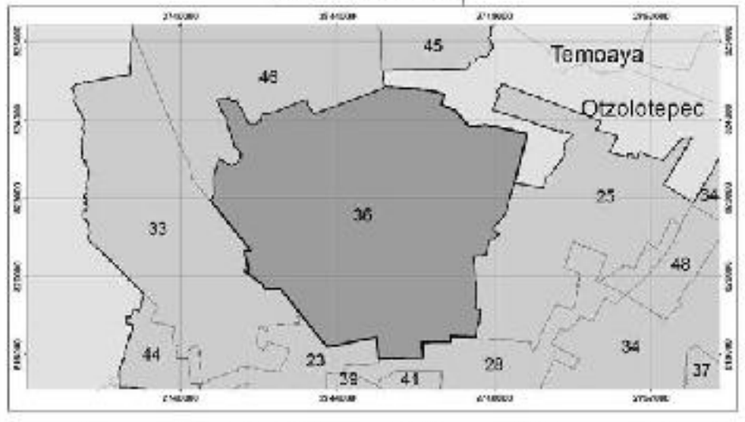

0 55 110 220 330 440 Meters

1:1,537

Elabora: Departamento Sistema Integral de Riesgos
Coordinación de Protección Civil
Universal Transversal de Mercator WGS 1984

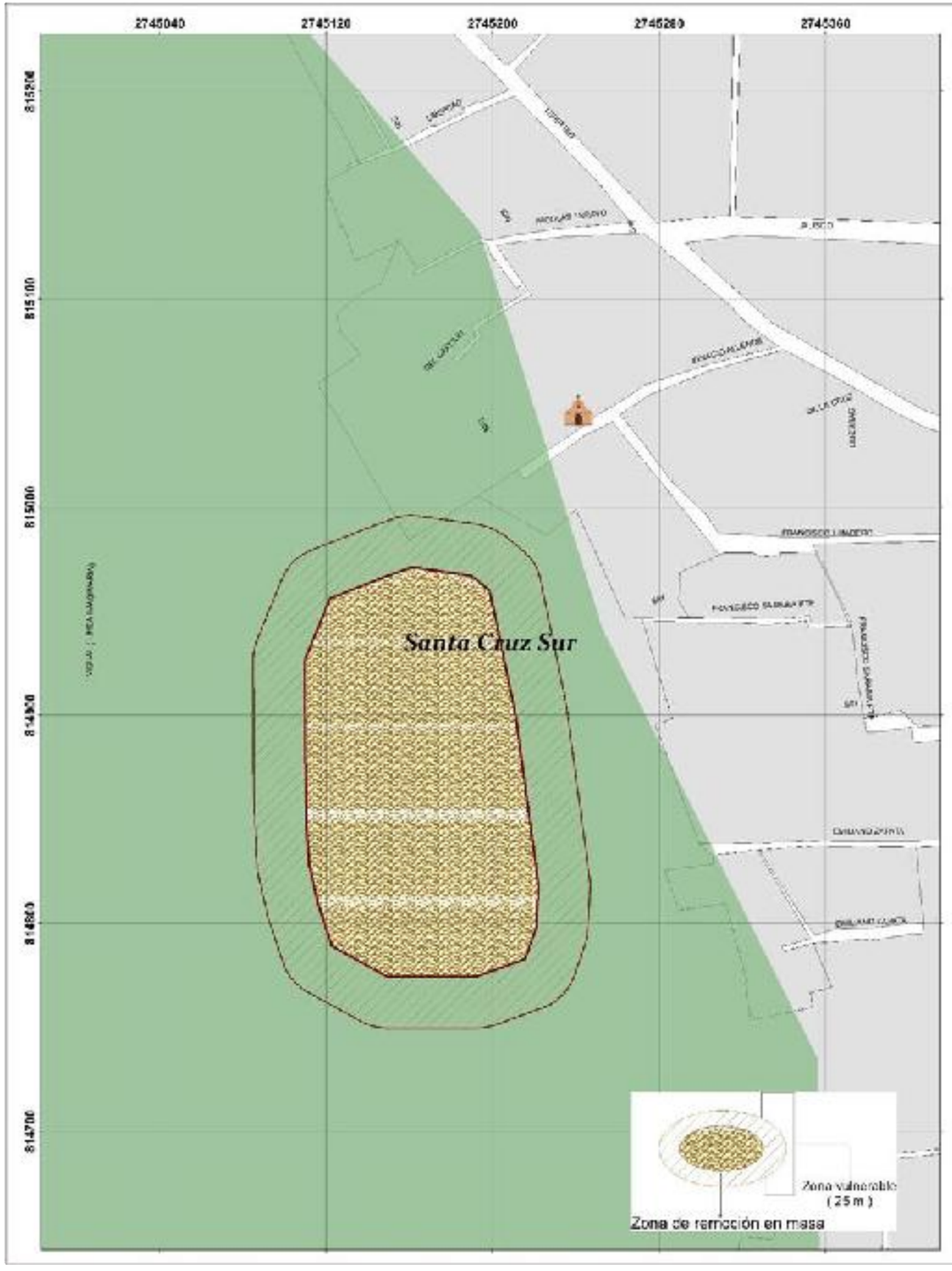

GOBIERNO DEL
ESTADO DE MÉXICO

RIESGO POR INESTABILIDAD DE LADERAS
DELEGACIÓN SANTA CRUZ ATZCAPOTZALTONGO

DESCRIPCIÓN

ID	GRN39-01
Ubicación	Chichipicas, Santa Cruz

Vulnerabilidad		
Calles afectadas	Bienes	Población
Chichipicas, Santa Cruz Atzcapotzaltongo	5	130

Infraestructura	Causa	Riesgo
Afecta Escuela y terrenos de cultivo	Fuerte pendiente y erosión del subsuelo	Deslizamiento de rocasa y caída de árboles

UBICACIÓN

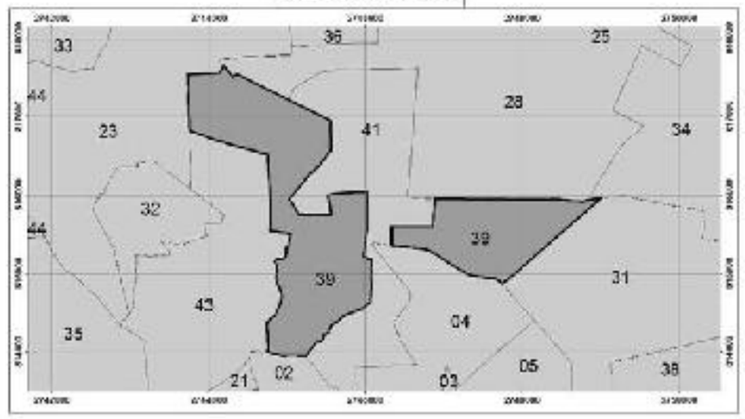

0 20 40 80 120 160
Meters
1:700

Elabora: Departamento Sistema Integral de Riesgos
Coordinación de Protección Civil
Universal Transversal de Mercator WGS 1984

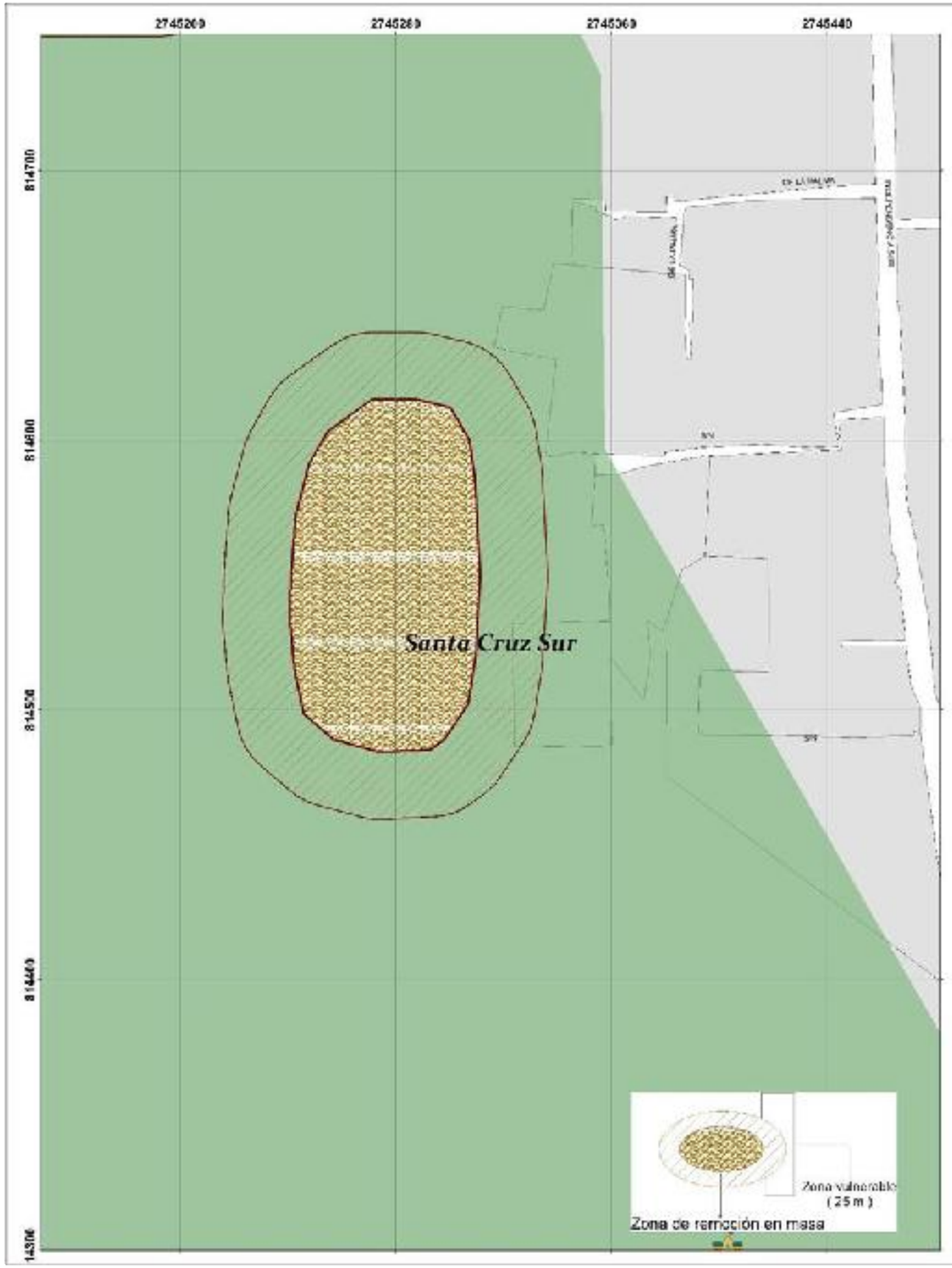

GOBIERNO DEL
ESTADO DE MÉXICO

RIESGO POR INESTABILIDAD DE LADERAS
DELEGACIÓN SANTA CRUZ ATZCAPOTZALTONGO

DESCRIPCIÓN

ID	GRM89-02
Ubicación	Calle Francisco I. Madero

Vulnerabilidad		
Calles afectadas	Bienes	Población
Calle Francisco I. Madero	6	30

Infraestructura	Causa	Riesgo
Principalmente viviendas edificadas sobre la ladera natural del cerro	Fuerte pendiente y erosión del subsuelo	Deslizamiento de rocasa y caída de árboles

UBICACIÓN

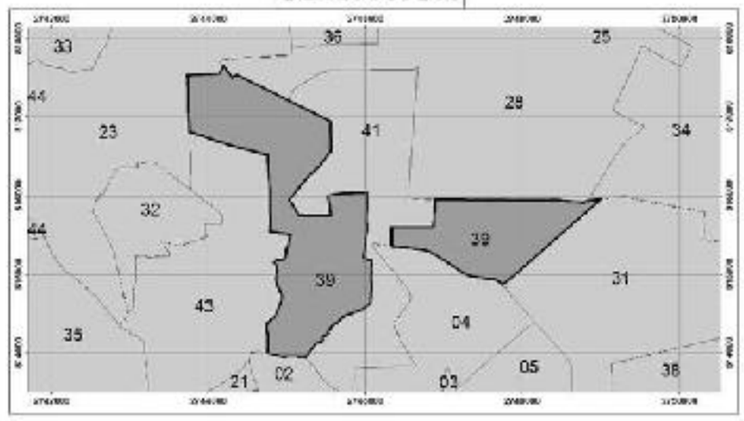

0 15 30 60 90 120
Meters
1:540

Elabora: Departamento Sistema Integral de Riesgos
Coordinación de Protección Civil
Universal Transversal de Mercator WGS 1984

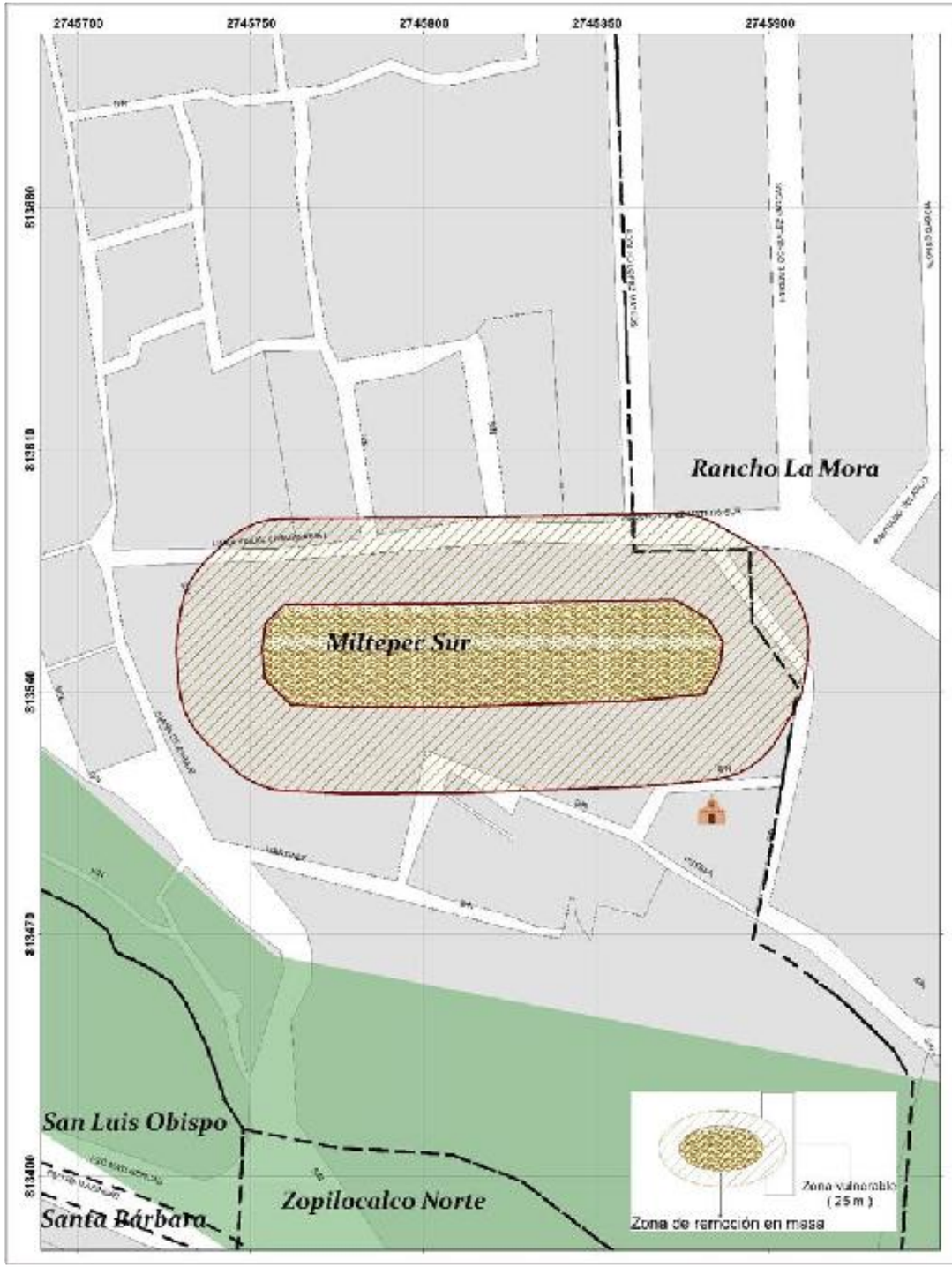

GOBIERNO DEL
ESTADO DE MÉXICO

RIESGO POR INESTABILIDAD DE LADERAS
DELEGACIÓN SANTIAGO MILTEPEC

DESCRIPCIÓN

ID	GRM41-01
Ubicación	Cerro de Zopilocalco Norte

Vulnerabilidad		
Calles afectadas	Bienes	Población
Cerrada de Puebla	4	20

Infraestructura	Causa	Riesgo
Calles, banquetas	Fuerte pendiente y erosión del subsuelo	Deslizamiento y caida de rocas a viviendas ubicadas en la parte baja

UBICACIÓN

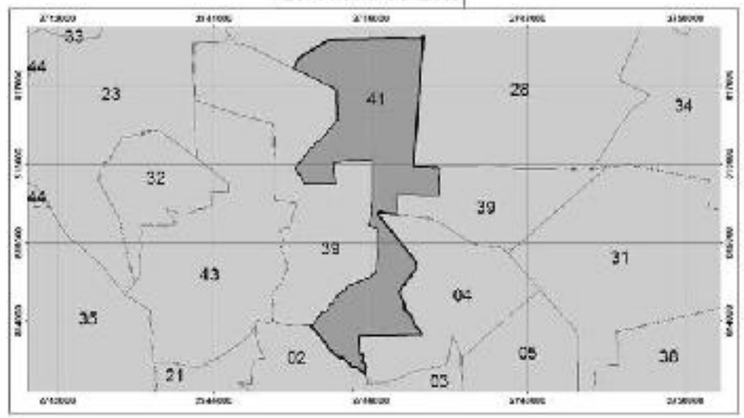

0 12.5 25 50 75 100 Meters

1:421

Elabora: Departamento Sistema Integral de Riesgos
Coordinación de Protección Civil
Universal Transversal de Mercator WGS 1984

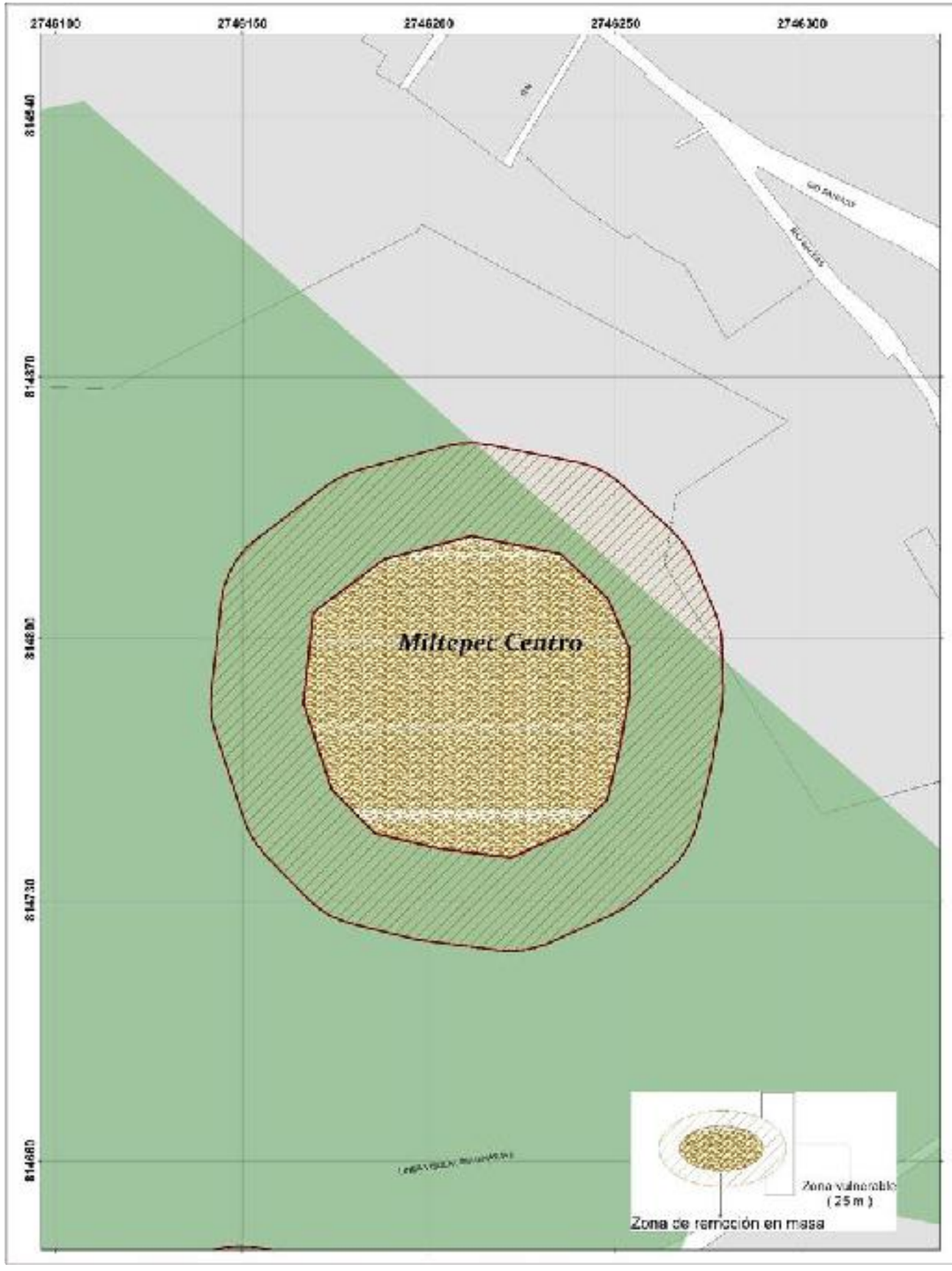

GOBIERNO DEL
ESTADO DE MÉXICO

RIESGO POR INESTABILIDAD DE LADERAS
DELEGACIÓN SANTIAGO MILTEPEC

DESCRIPCIÓN

ID Ubicación	GRM41-02
	Cerro Tanamaco

Vulnerabilidad		
Calles afectadas	Bienes	Población
Francisco Javier Mina, Independencia, Rio Panuco	26	130

Infraestructura	Causa	Riesgo
Calles, banquetas	Fuerte pendiente y erosión del subsuelo	Deslizamiento y caida de rocas a viviendas ubicadas en la parte baja

UBICACIÓN

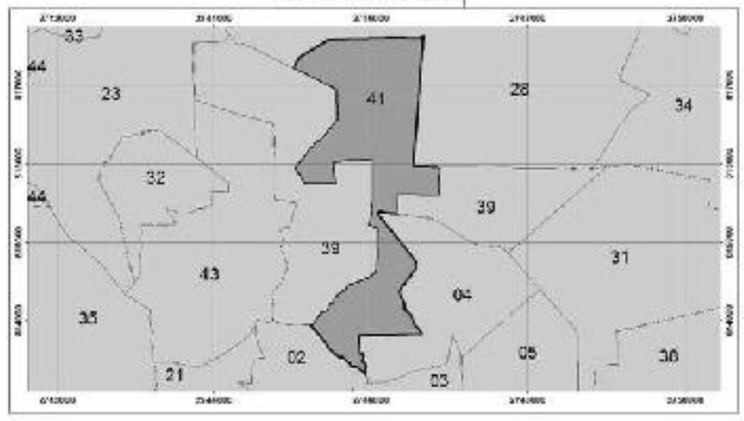

0 12.5 25 50 75 100 Meters

1:390

Elabora: Departamento Sistema Integral de Riesgos
Coordinación de Protección Civil
Universal Transversal de Mercator WGS 1984

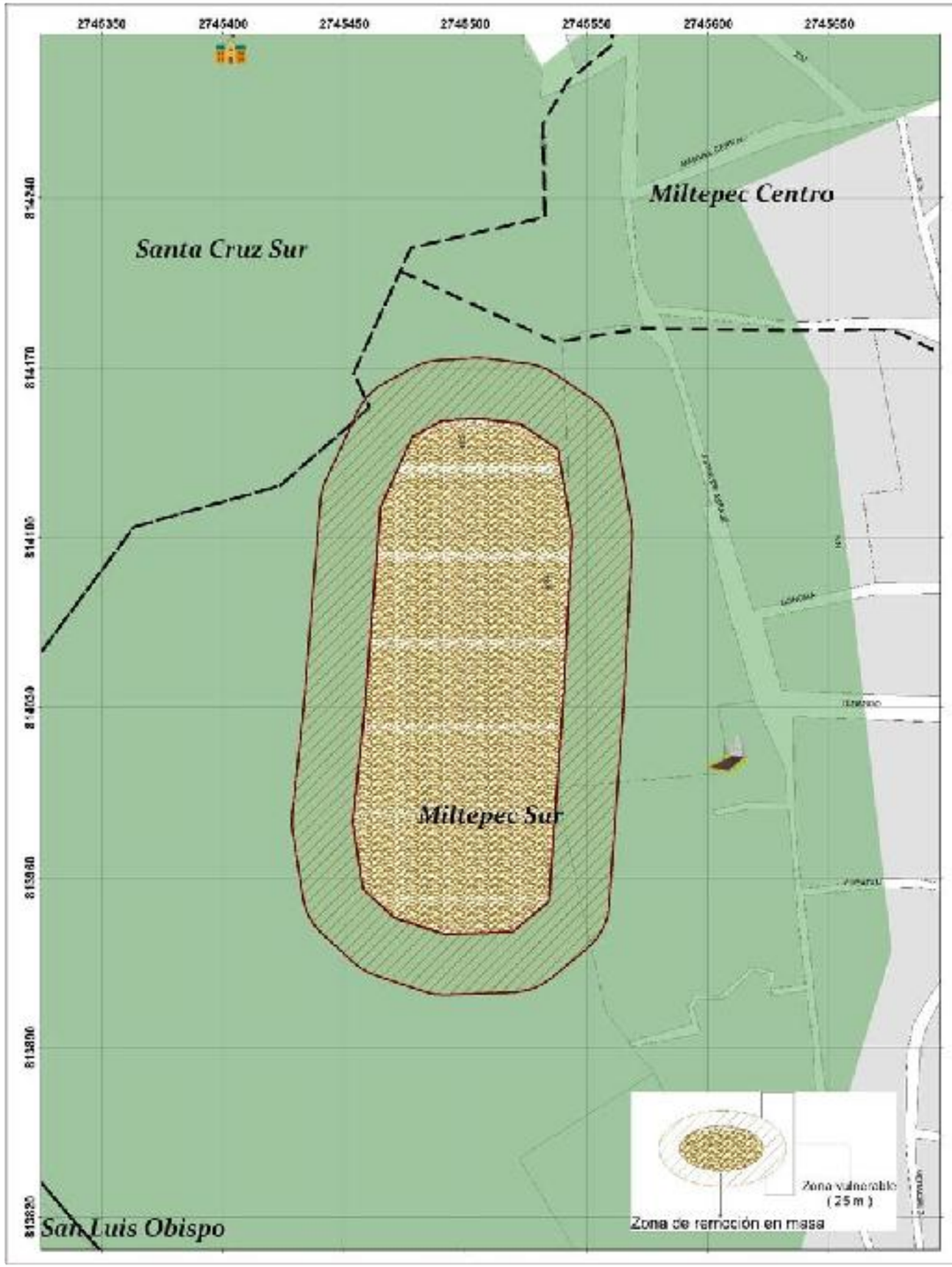

GOBIERNO DEL
ESTADO DE MÉXICO

RIESGO POR INESTABILIDAD DE LADERAS
DELEGACIÓN SANTIAGO MILTEPEC

DESCRIPCIÓN

ID Ubicación	GRM41-03
	Cerro del Toloche

Vulnerabilidad		
Calles afectadas	Bienes	Población
Juana de Asbaje	14	70

Infraestructura	Causa	Riesgo
Calles, banquetas	Fuerte pendiente y erosión del subsuelo	Deslizamiento y caída de rocas a viviendas ubicadas en la parte baja

UBICACIÓN

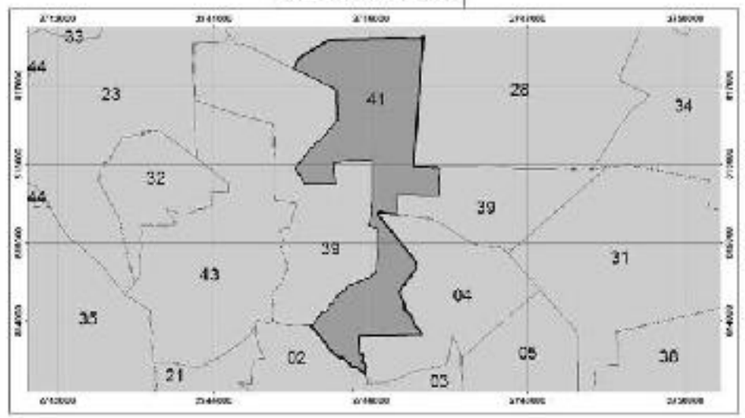

0 20 40 80 120 160
Metros
1:600

Elabora: Departamento Sistema Integral de Riesgos
Coordinación de Protección Civil
Universal Transversal de Mercator WGS 1984

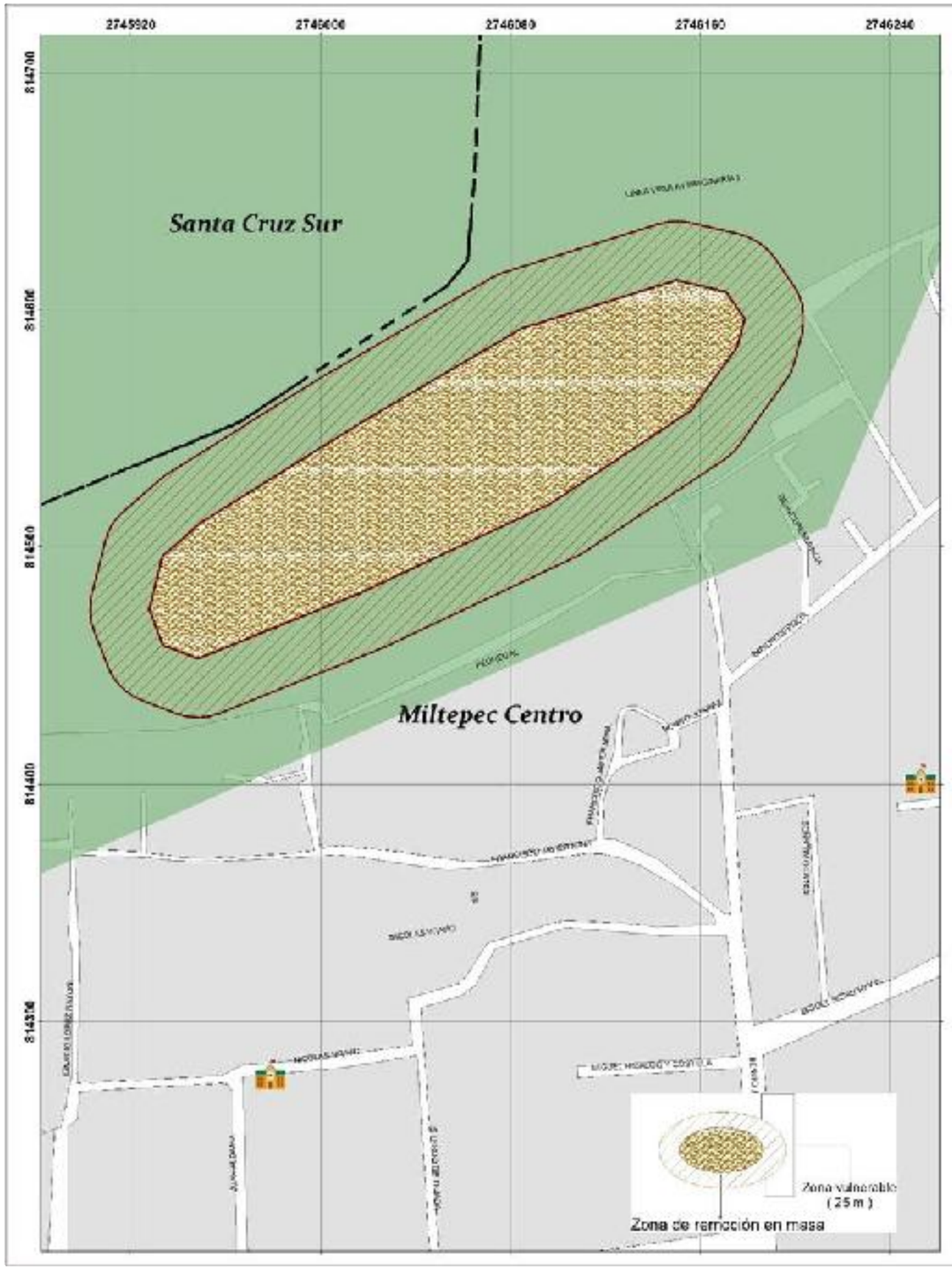

GOBIERNO DEL
ESTADO DE MÉXICO

RIESGO POR INESTABILIDAD DE LADERAS
DELEGACIÓN SANTIAGO MILTEPEC

DESCRIPCIÓN

ID	GRM41-04
Ubicación	Cerro de zopilocalco Norte

Vulnerabilidad		
Calles afectadas	Bienes	Población
Terrazas de la Mora	12	50

Infraestructura	Causa	Riesgo
Calles, banquetas	Fuerte pendiente y erosión del subsuelo	Deslizamiento y caída de rocas a viviendas ubicadas en la parte baja

UBICACIÓN

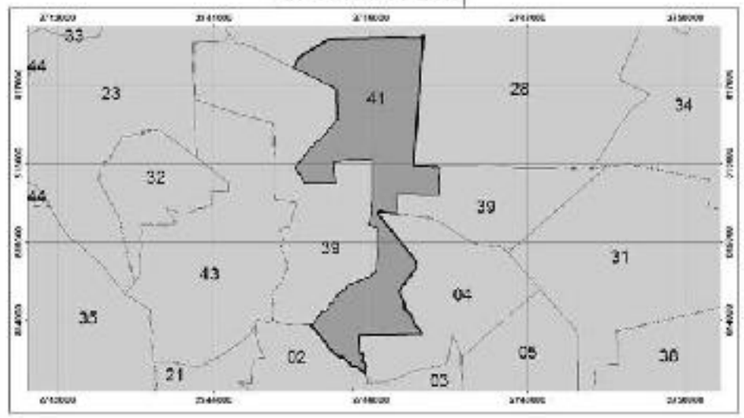

0 20 40 80 120 160 Meters

1:614

Elabora: Departamento Sistema Integral de Riesgos
Coordinación de Protección Civil
Universal Transversal de Mercator WGS 1984

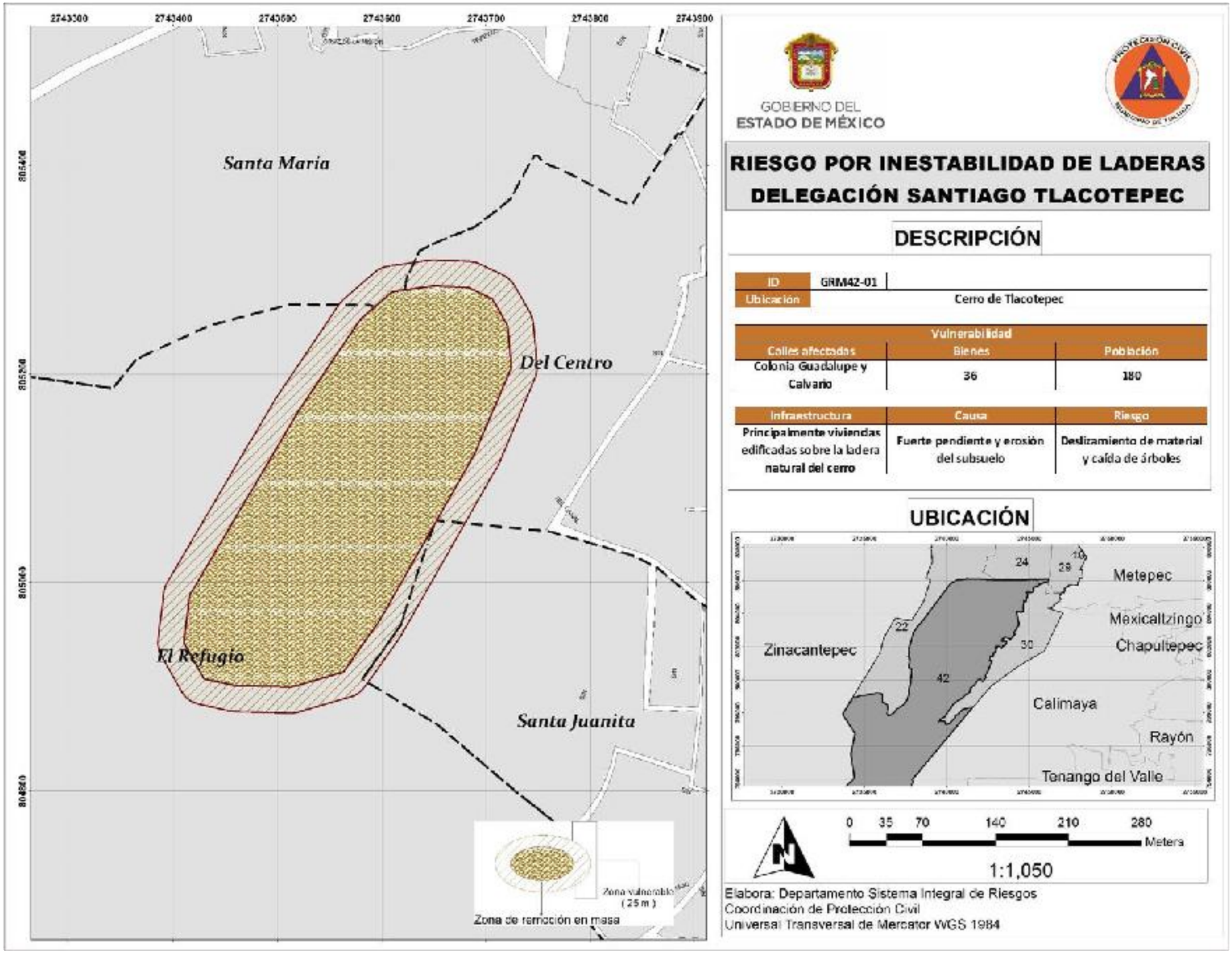

GOBIERNO DEL ESTADO DE MÉXICO

RIESGO POR INESTABILIDAD DE LADERAS
DELEGACIÓN SANTIAGO TLACOTEPEC

DESCRIPCIÓN

ID	GRM4Z-01
Ubicación	Cerro de Tlacotepec

Vulnerabilidad		
Calles afectadas	Bienes	Población
Colonia Guadalupe y Calvario	36	180

Infraestructura	Causa	Riesgo
Principalmente viviendas edificadas sobre la ladera natural del cerro	Fuerte pendiente y erosión del subsuelo	Deslizamiento de material y caída de árboles

UBICACIÓN

0 35 70 140 210 280 Meters

1:1,050

Elabora: Departamento Sistema Integral de Riesgos
Coordinación de Protección Civil
Universal Transversal de Mercator WGS 1984

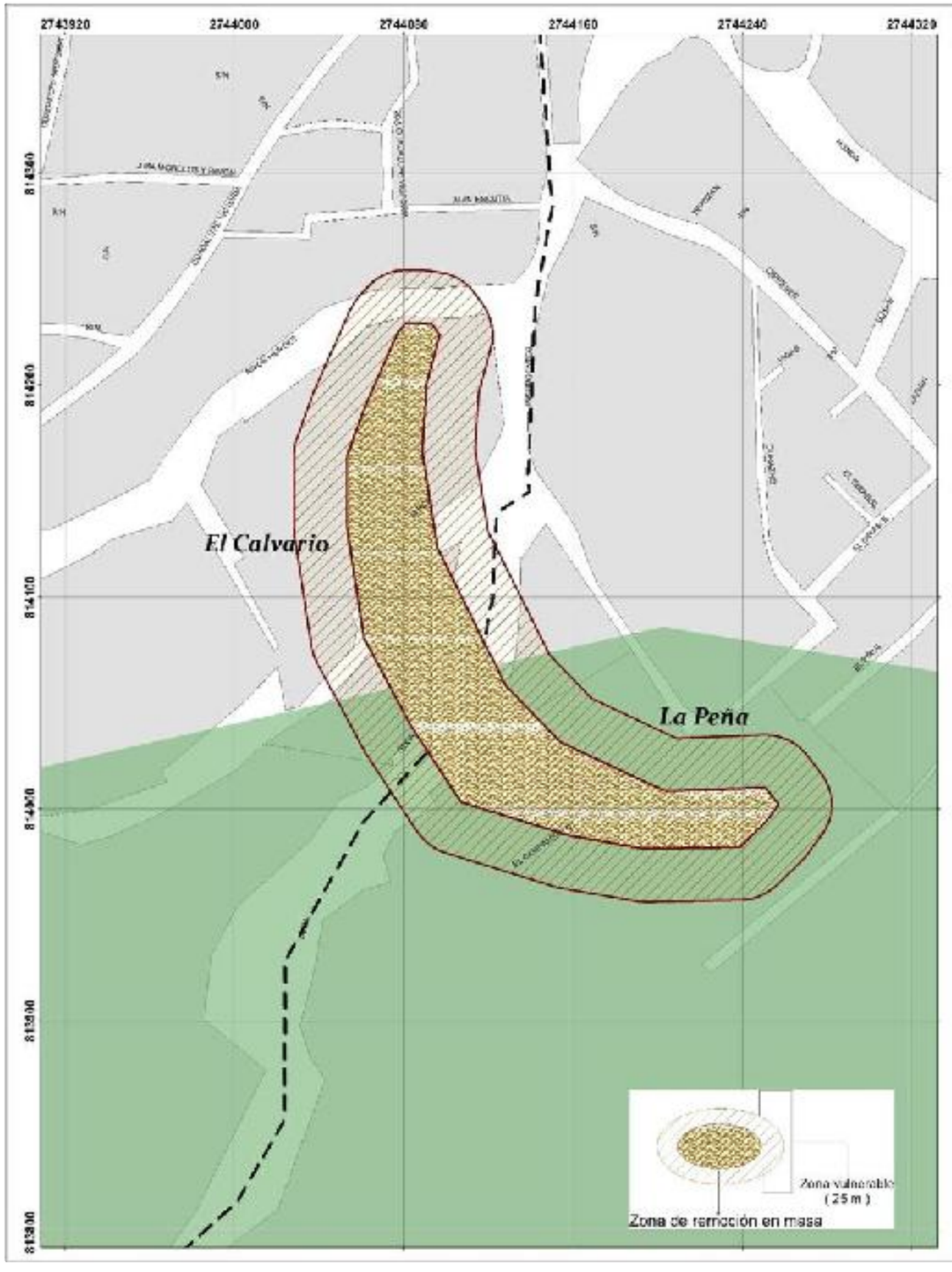

GOBIERNO DEL
ESTADO DE MÉXICO

RIESGO POR INESTABILIDAD DE LADERAS
DELEGACIÓN SANTIAGO TLAXOMULCO

DESCRIPCIÓN

ID	GRM43-01
Ubicación	El Calvario, La Peña

Vulnerabilidad		
Calles afectadas	Bienes	Población
Pról. Insurgentes, El Campamento	15	75

Infraestructura	Causa	Riesgo
Principalmente predios asentados sobre la ladera natural del cerro	Fuerte pendiente y erosión del subsuelo	Deslizamiento de material y caída de árboles

UBICACIÓN

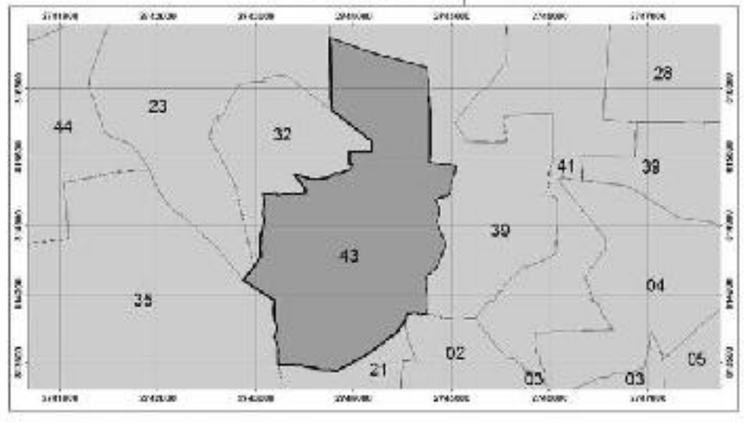

0 20 40 80 120 160 Meters

1:686

Elabora: Departamento Sistema Integral de Riesgos
Coordinación de Protección Civil
Universal Transversal de Mercator WGS 1984

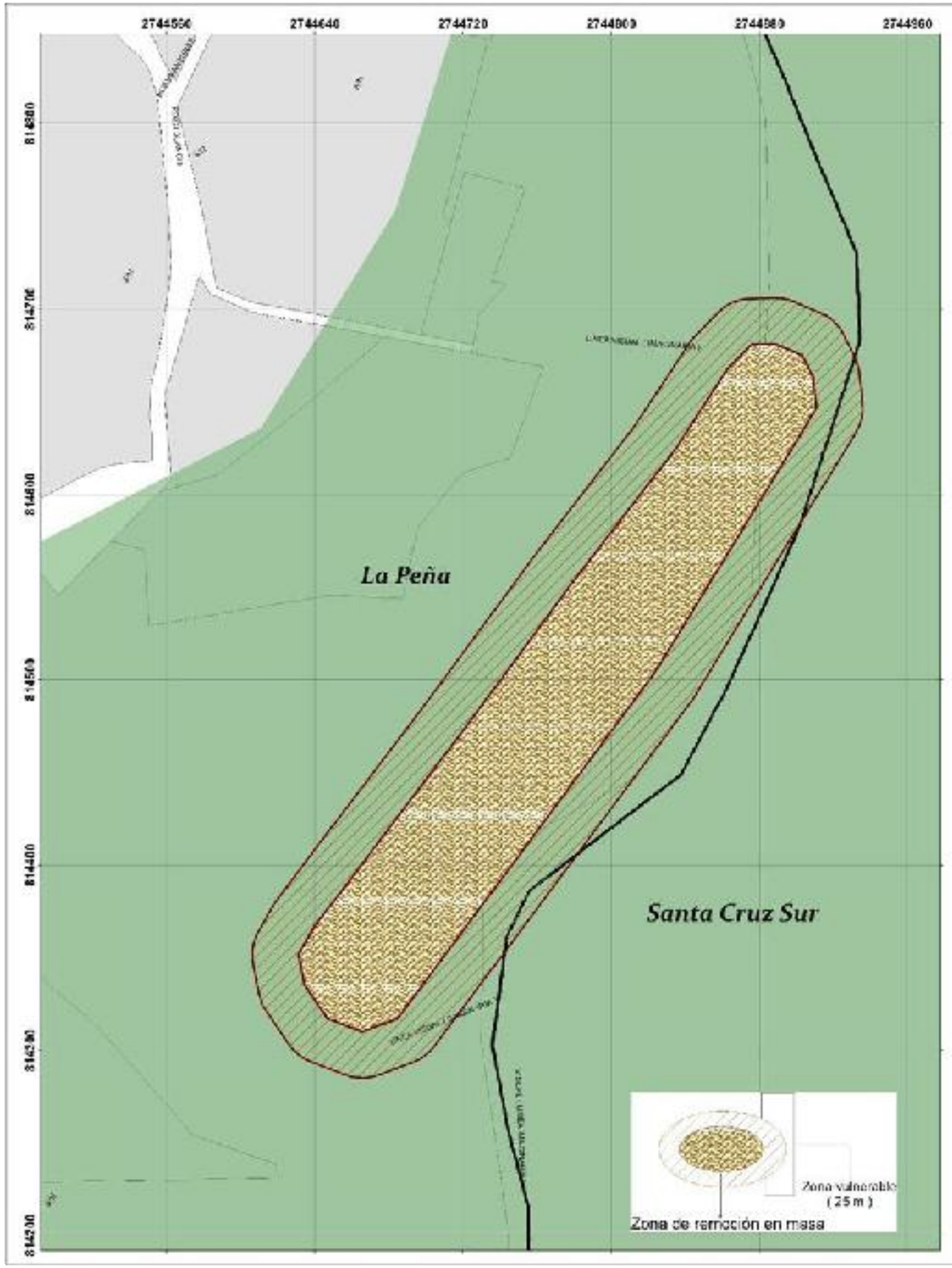

GOBIERNO DEL ESTADO DE MÉXICO

RIESGO POR INESTABILIDAD DE LADERAS DELEGACIÓN SANTIAGO TLAXOMULCO

DESCRIPCIÓN

ID	GRM43-02
Ubicación	Bo.la Peña

Vulnerabilidad		
Calles afectadas	Bienes	Población
Primero de mayo	11	55

Infraestructura	Causa	Riesgo
Afecta a la calle de Primero de mayo y viviendas	Fuerte pendiente y erosión del subsuelo	Deslizamiento de material y caida de árboles

UBICACIÓN

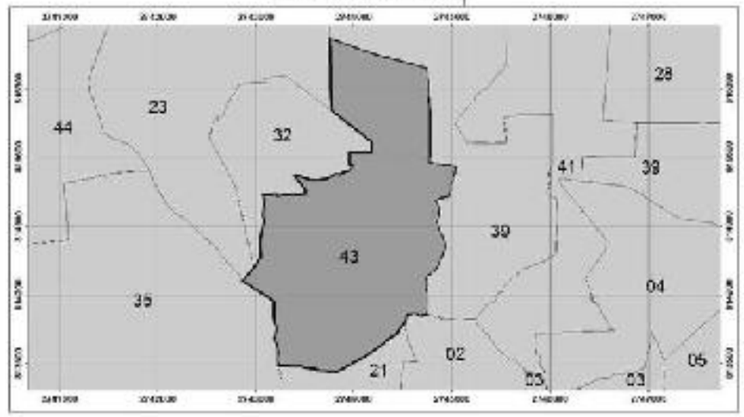

0 25 50 100 150 200 Meters

1:786

Elabora: Departamento Sistema Integral de Riesgos
Coordinación de Protección Civil
Universal Transversal de Mercator WGS 1984

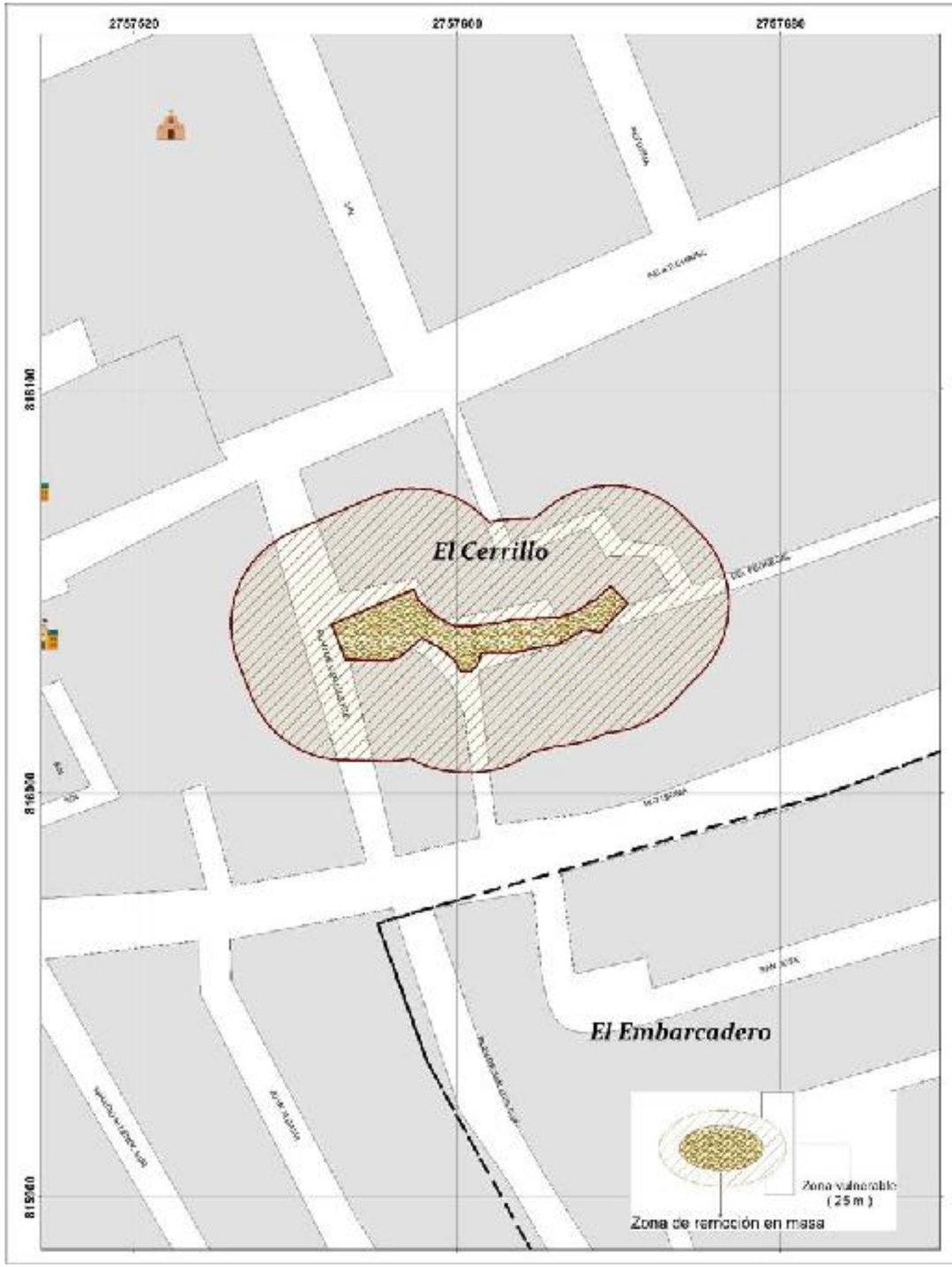

GOBIERNO DEL
ESTADO DE MÉXICO

RIESGO POR INESTABILIDAD DE LADERAS
DELEGACIÓN EL CERRILLO VISTA HERMOSA

DESCRIPCIÓN

ID	GRM47-01
Ubicación	El Cerrillo

Vulnerabilidad		
Calles afectadas	Bienes	Población
Plan de San Luis	6	30

Infraestructura	Causa	Riesgo
Afecta principalmente a viviendas edificadas sobre rivera la barranca	Reblandecimiento del suelo, pendiente vertical	Deslizamiento de material

UBICACIÓN



0 12.5 25 50 75 100
Meters
1:360

Elabora: Departamento Sistema Integral de Riesgos
Coordinación de Protección Civil
Universal Transversal de Mercator WGS 1984

FENÓMENOS HIDROMETEOROLÓGICOS

Zonas de inundación

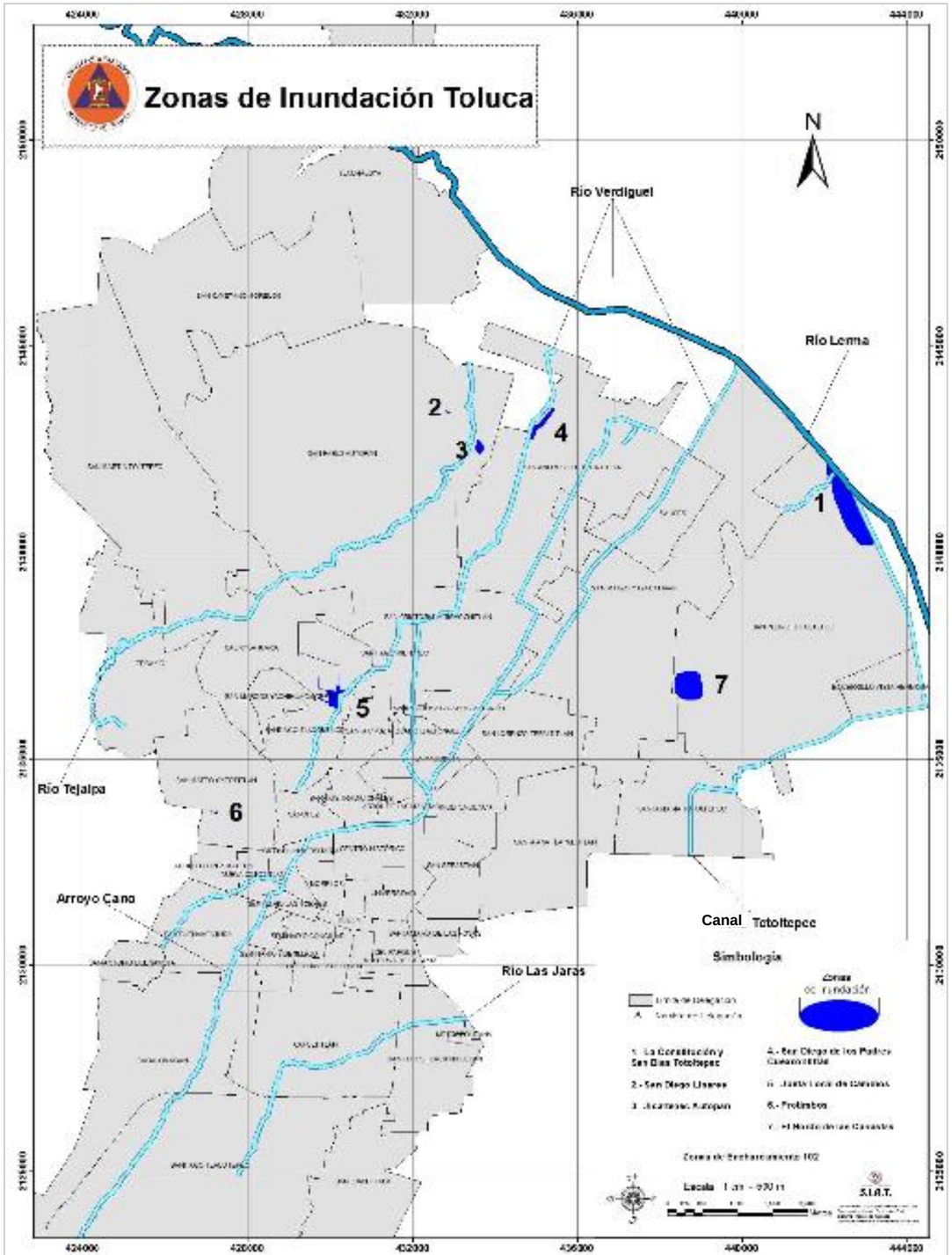
Zonas de Inundación Toluca
N
Río Verdiguel
Río Lerma
1
2
3
4
5
6
7
Río Tejalpa
Arroyo Cano
Canal Totoltepec
Río Las Jaras
Simbología
424000
428000
432000
436000
440000
444000

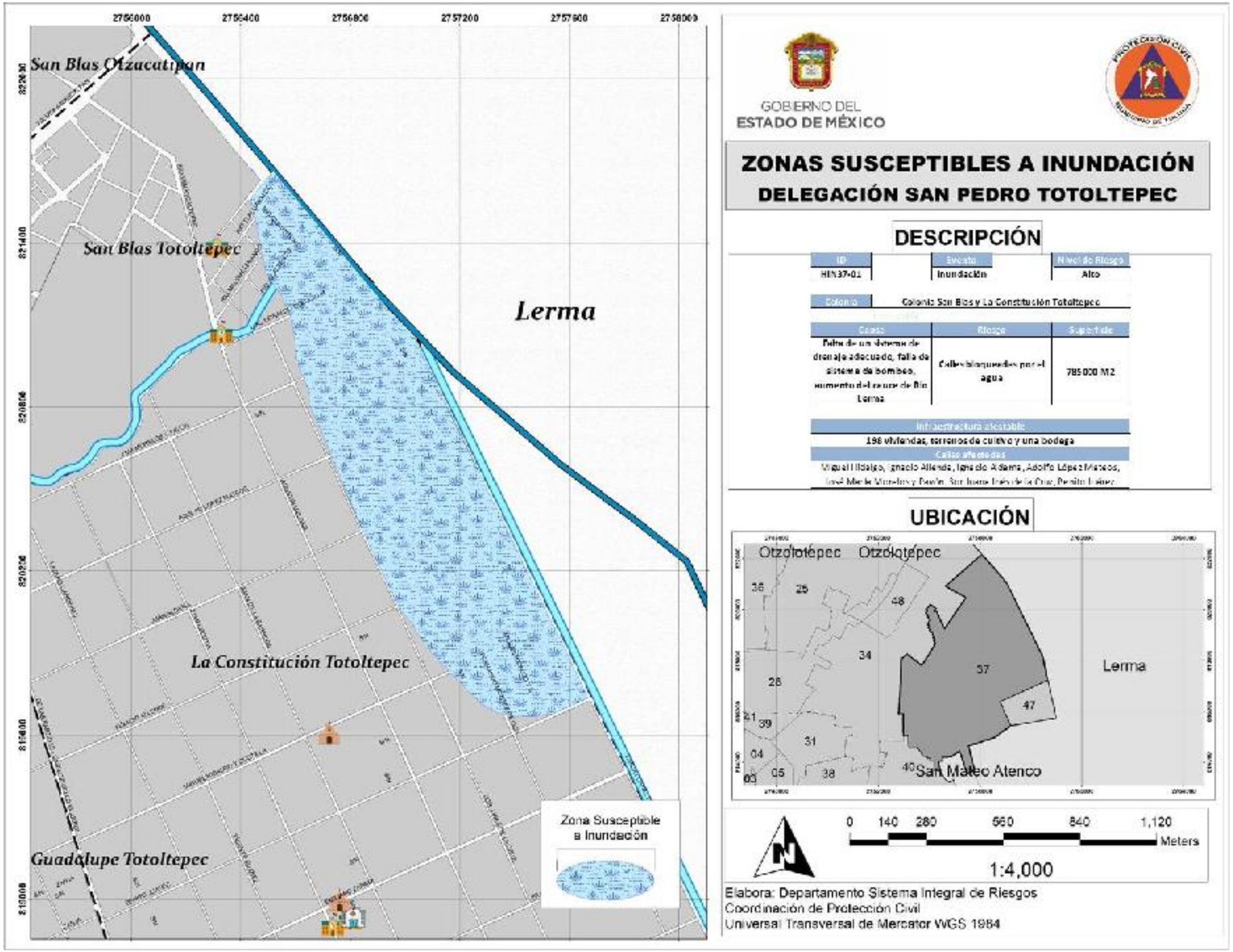
2756000
2756400
2756800
2757200
2757600
2758000
821800
821400
821000
820600
820200
819800
819400
819000
San Blas Otzacatipan
San Blas Totoltepec
Lerma
La Constitución Totoltepec
Guadalupe Totoltepec
Zona Susceptible a Inundación
GOBIERNO DEL ESTADO DE MÉXICO
ZONAS SUSCEPTIBLES A INUNDACIÓN
DELEGACIÓN SAN PEDRO TOTOLTEPEC
DESCRIPCIÓN
ID
HEN37-01
Evento
Inundación
Nivel de Riesgo
Alto
Colonia
Colonia San Blas y La Constitución Totoltepec
Causa
Falta de un sistema de drenaje adecuado, falla de sistema de bombeo, aumento del caudal de Río Lerma
Riesgo
Calles bloqueadas por el agua
Superficie
785000 M2
Infraestructura afectable
198 viviendas, terrenos de cultivo y una bodega
Calles afectadas
Miguel Hidalgo, Ignacio Allende, Ignacio Aldama, Adolfo López Mateos,
UBICACIÓN
Otzolotepec
Otzolotepec
Lerma
San Mateo Atenco
0 140 280 560 840 1,120
Meters
1:4,000
Elabora: Departamento Sistema Integral de Riesgos
Coordinación de Protección Civil
Universal Transversal de Mercator WGS 1984

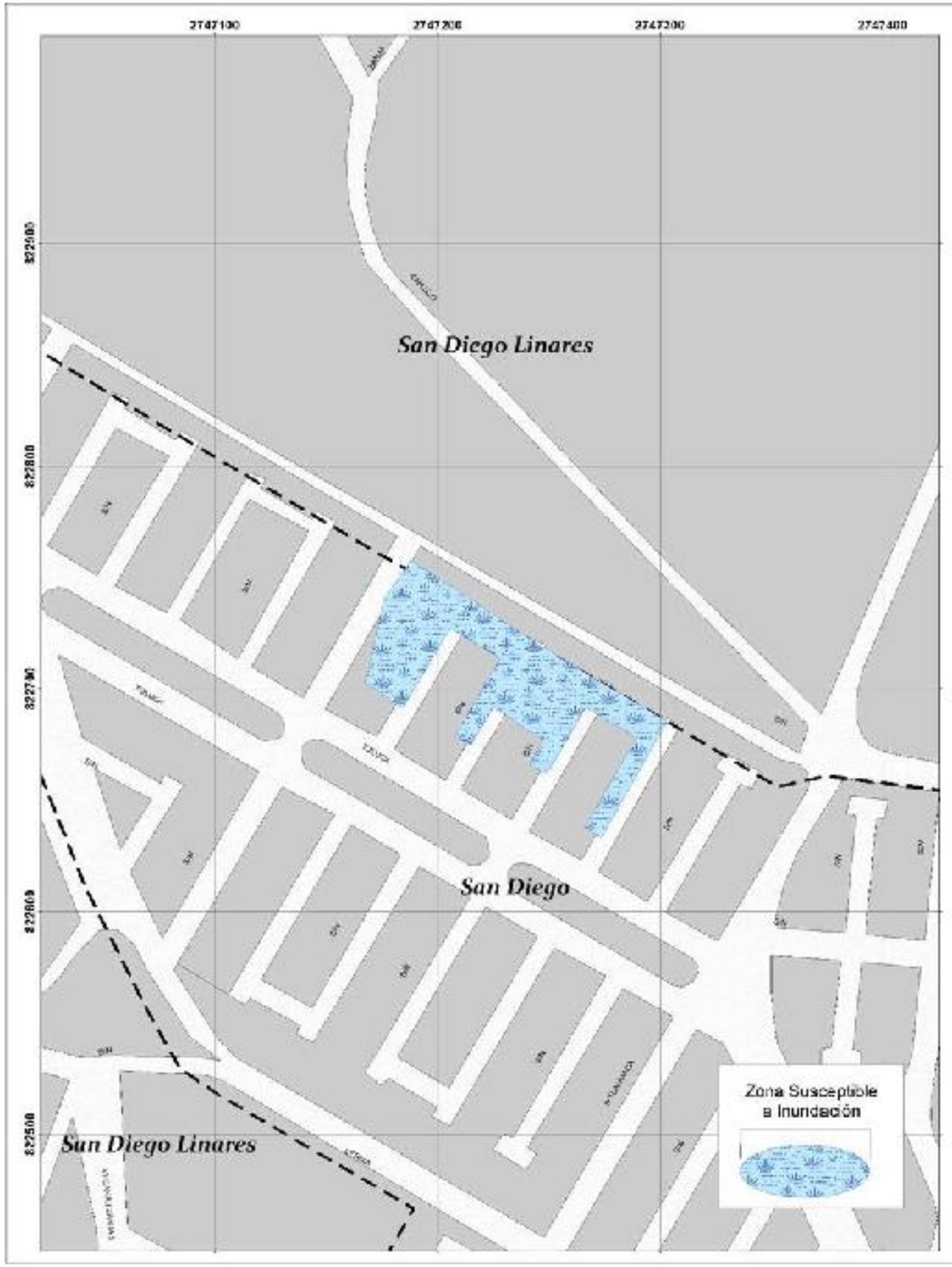

GOBIERNO DEL ESTADO DE MÉXICO

ZONAS SUSCEPTIBLES A INUNDACIÓN DELEGACIÓN SAN PABLO AUTOPAN

DESCRIPCIÓN

ID	Evento	Nivel de Riesgo
HINS6-01	Inundación	Mediano

Colonia	San Diego Linares	
Causa	**Riesgo**	**Superficie**
Taponamiento de azolves pluviales, falta de un sistema de drenaje adecuado	Calle bloqueada por el agua	4754 M2

Infraestructura afectable
124 viviendas y calles
Calles afectadas
Poliotitlán, Soyaniquilpan

UBICACIÓN

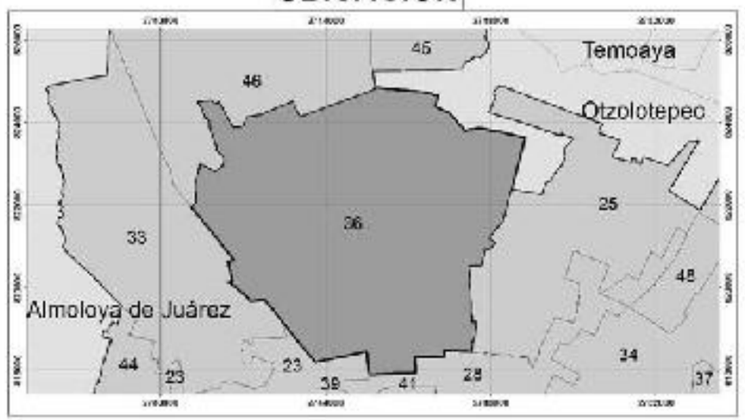

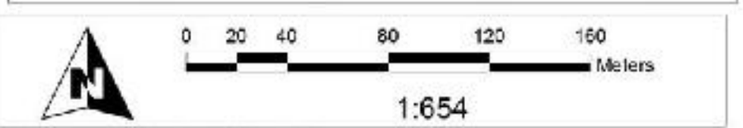

Elabora: Departamento Sistema Integral de Riesgos
Coordinación de Protección Civil
Universal Transversal de Mercator WGS 1984

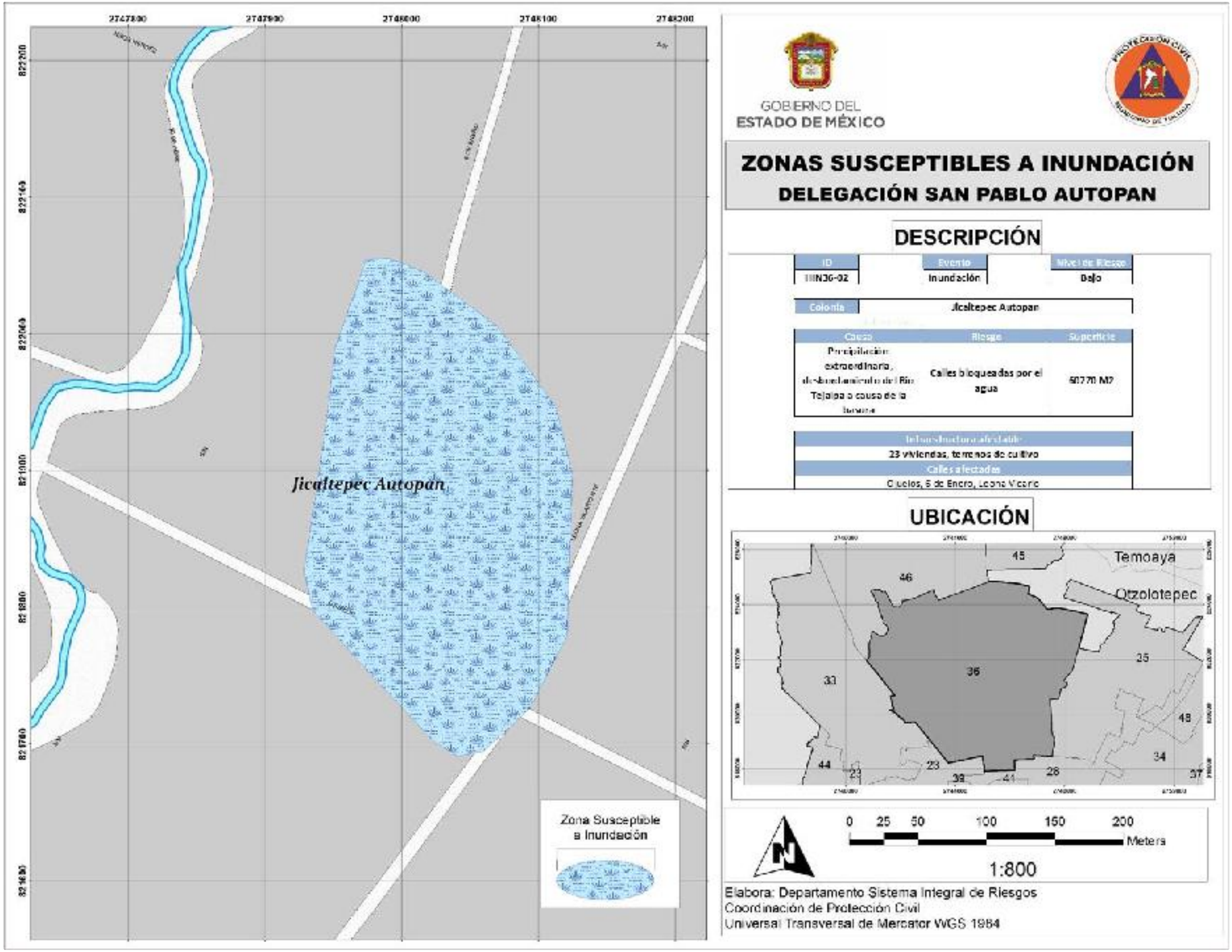
2747800
2747900
2748000
2748100
2748200
822300
822200
822100
822000
821900
821800
821700
821600
Jicaltepec Autopan
Zona Susceptible a Inundación
GOBIERNO DEL
ESTADO DE MÉXICO
ZONAS SUSCEPTIBLES A INUNDACIÓN
DELEGACIÓN SAN PABLO AUTOPAN
DESCRIPCIÓN
ID
IIINJ6-02
Evento
Inundación
Nivel de Riesgo
Bajo
Colonia
Jicaltepec Autopan
Causa
Precipitación extraordinaria, desbordamiento del Río Tejalpa a causa de la lluvia
Riesgo
Calles bloqueadas por el agua
Superficie
60770 M2
Infraestructura afectable
23 viviendas, terrenos de cultivo
Calles afectadas
Ciruelos, 5 de Enero, Leona Vicario
UBICACIÓN
Temoaya
Otzolotepec
45
46
35
36
33
48
34
44
23
39
41
28
37
0 25 50 100 150 200
Meters
1:800
Elabora: Departamento Sistema Integral de Riesgos
Coordinación de Protección Civil
Universal Transversal de Mercator WGS 1984

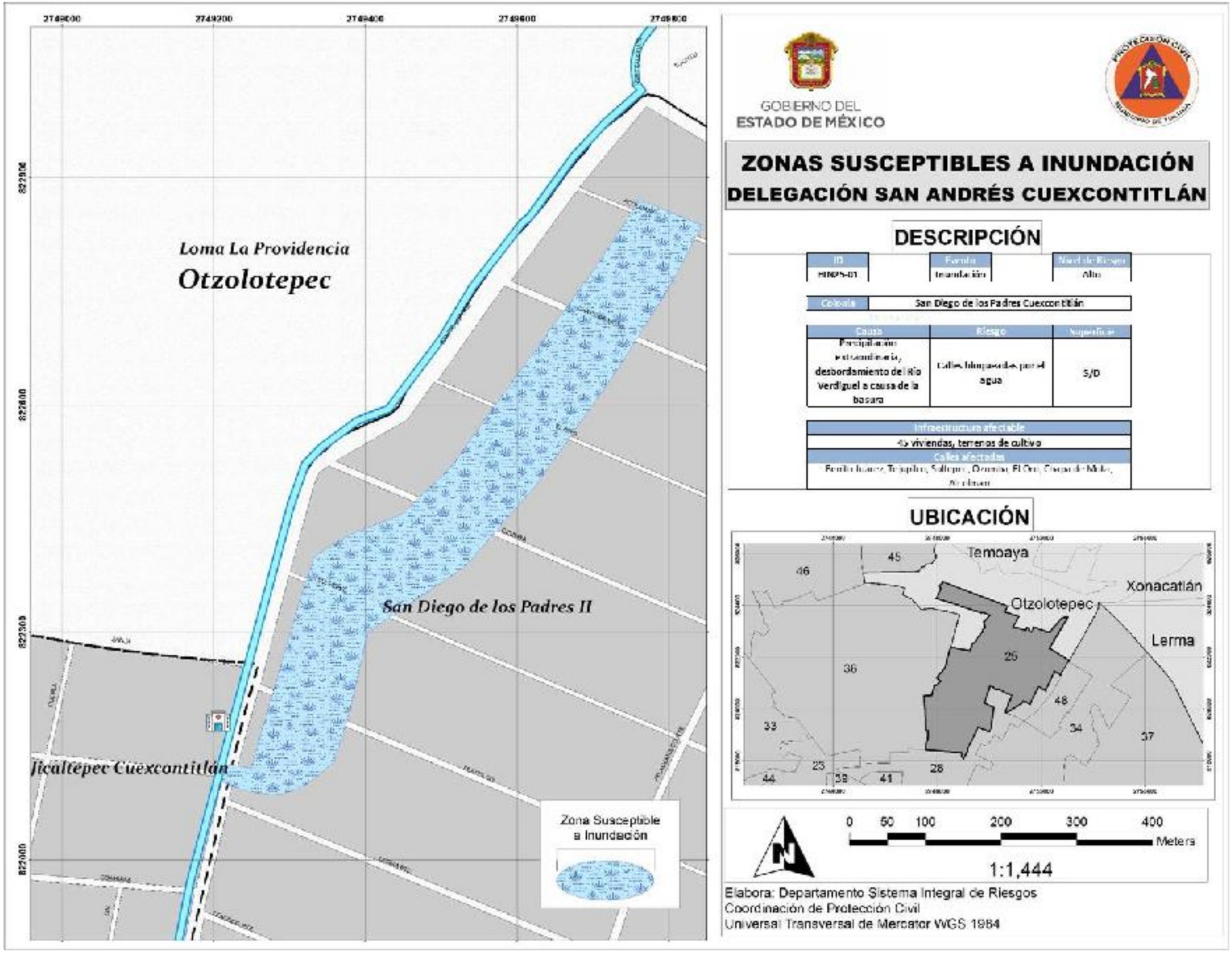
2748800
2749200
2749600
2749800
822800
822600
822400
822000
Loma La Providencia
Otzolotepec
San Diego de los Padres II
Jicaltepec Cuexcontitlán
Zona Susceptible a Inundación
GOBIERNO DEL ESTADO DE MÉXICO
ZONAS SUSCEPTIBLES A INUNDACIÓN
DELEGACIÓN SAN ANDRÉS CUEXCONTITLÁN
DESCRIPCIÓN
ID
Fuente
Nivel de Riesgo
Alto
Colonia
San Diego de los Padres Cuexcontitlán
Causa
Precipitación extraordinaria, desbordamiento del Río Verdiguel a causa de la basura
Riesgo
Calles bloqueadas por el agua
Superficie
S/D
Infraestructura afectable
40 viviendas, terrenos de cultivo
Calles afectadas
UBICACIÓN
Temoaya
Xonacatlán
Otzolotepec
Lerma
45
46
36
25
48
33
34
37
23
28
44
39
41
0 50 100 200 300 400
Meters
1:1,444
Elabora: Departamento Sistema Integral de Riesgos
Coordinación de Protección Civil
Universal Transversal de Mercator WGS 1984

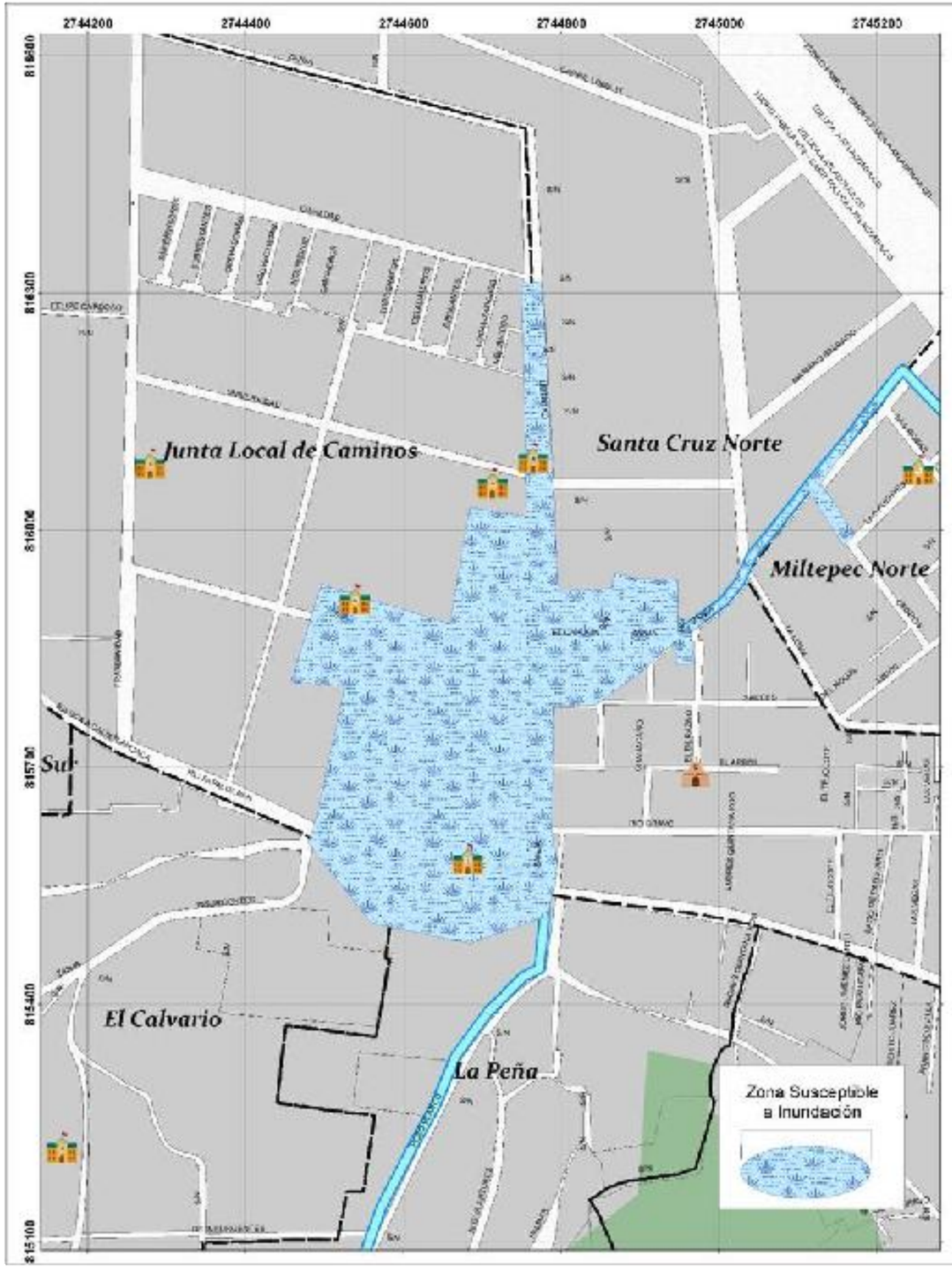

GOBIERNO DEL ESTADO DE MÉXICO

PROTECCIÓN CIVIL
GOBIERNO DE TOLUCA

ZONAS SUSCEPTIBLES A INUNDACIÓN
DELEGACIÓN SANTIAGO TLAXOMULCO

DESCRIPCIÓN

ID	Evento	Nivel de Riesgo
IIIN13-01	Inundación	

Colonia	Junta Local de Caminos, Santa Cruz

Causa	Riesgo	Superficie
Taponamiento de rejillas pluviales, falta de un sistema de drenaje adecuado	Calles bloqueadas por el agua	21450 M2

Infraestructura afectable
10 viviendas, terrenos baldíos
Calles afectadas
Insurgentes, Fraternidad, Río Papalotzapan, Capulín e Igualdad

UBICACIÓN

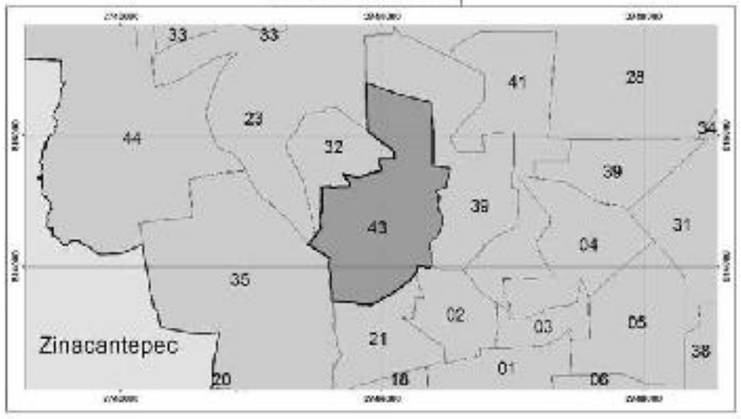

0 65 130 260 390 520 Meters

1:1,844

Elabora: Departamento Sistema Integral de Riesgos
Coordinación de Protección Civil
Universal Transversal de Mercator WGS 1984

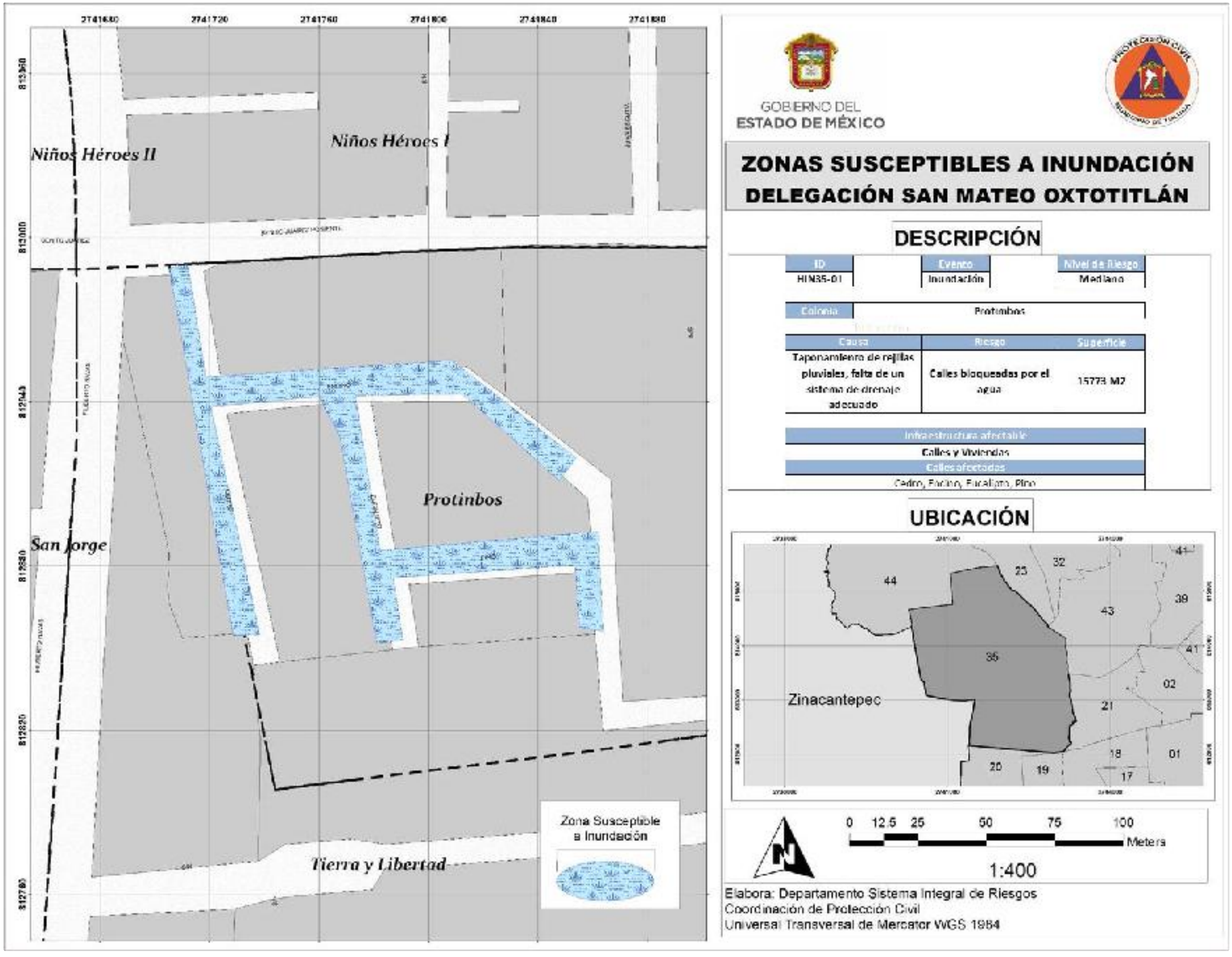
2741680
2741720
2741760
2741800
2741840
2741880
813360
813000
812640
812280
812760
Niños Héroes II
Niños Héroes I
Protinbos
San Jorge
Tierra y Libertad
Zona Susceptible a Inundación
GOBIERNO DEL ESTADO DE MÉXICO
ZONAS SUSCEPTIBLES A INUNDACIÓN
DELEGACIÓN SAN MATEO OXTOTITLÁN
DESCRIPCIÓN
ID
HIN35-01
Evento
Inundación
Nivel de Riesgo
Mediano
Colonia
Protinbos
Causa
Taponamiento de rejillas pluviales, falta de un sistema de drenaje adecuado
Riesgo
Calles bloqueadas por el agua
Superficie
15773 M2
Infraestructura afectable
Calles y Viviendas
Calles afectadas
Cedro, Encino, Eucalipto, Pino
UBICACIÓN
Zinacantepec
44
23
32
41
43
39
35
02
21
18
01
20
19
17
0 12.5 25 50 75 100
Meters
1:400
Elabora: Departamento Sistema Integral de Riesgos
Coordinación de Protección Civil
Universal Transversal de Mercator WGS 1984

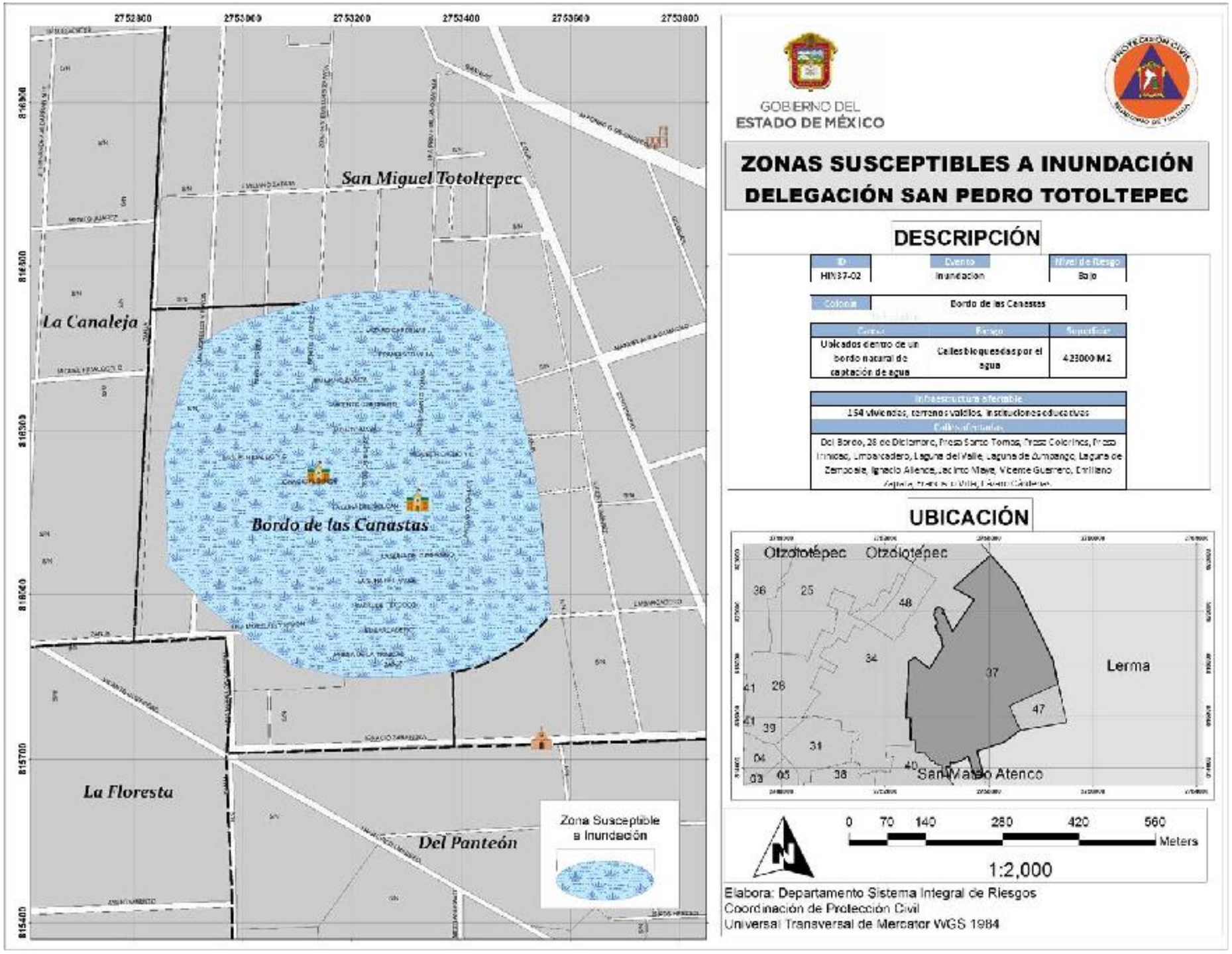
San Miguel Totoltepec
La Canaleja
Bordo de las Canastas
La Floresta
Del Panteón
Zona Susceptible a Inundación
GOBIERNO DEL ESTADO DE MÉXICO
ZONAS SUSCEPTIBLES A INUNDACIÓN
DELEGACIÓN SAN PEDRO TOTOLTEPEC
DESCRIPCIÓN
ID
HIN37-02
Evento
Inundación
Nivel de Riesgo
Bajo
Colonia
Bordo de las Canastas
Causa
Ubicados dentro de un bordo natural de captación de agua
Riesgo
Calles bloqueadas por el agua
Superficie
423000 M2
Infraestructura afectable
154 viviendas, terrenos valdíos, instituciones educativas
Calles afectadas
Del Bordo, 28 de Diciembre, Presa Santo Tomas, Presa Colorines, Presa Trinidad, Embarcadero, Laguna del Valle, Laguna de Zumpango, Laguna de Zempoala, Ignacio Allende, Jacinto Maya, Vicente Guerrero, Emiliano Zapata, Francisco Villa, Lázaro Cárdenas
UBICACIÓN
Otzolotepec
Otzolotepec
Lerma
San Mateo Atenco
0 70 140 280 420 560 Meters
1:2,000
Elabora: Departamento Sistema Integral de Riesgos
Coordinación de Protección Civil
Universal Transversal de Mercator WGS 1984



RECOMENDACIONES EN ZONAS SUSCEPTIBLES DE INUNDACIÓN

- **Abstenerse de realizar cualquier actividad de construcción, edificación y/o modificación a la estructura original del inmueble.**
- **Desalojar de manera inmediata en caso de presentarse alguna eventualidad de inundación.**
- **Informar a esta Dependencia cualquier situación de riesgo con el propósito de salvaguardar la vida e integridad física de las personas que habitan el inmueble, sus bienes y el entorno.**

Zonas de anegamiento

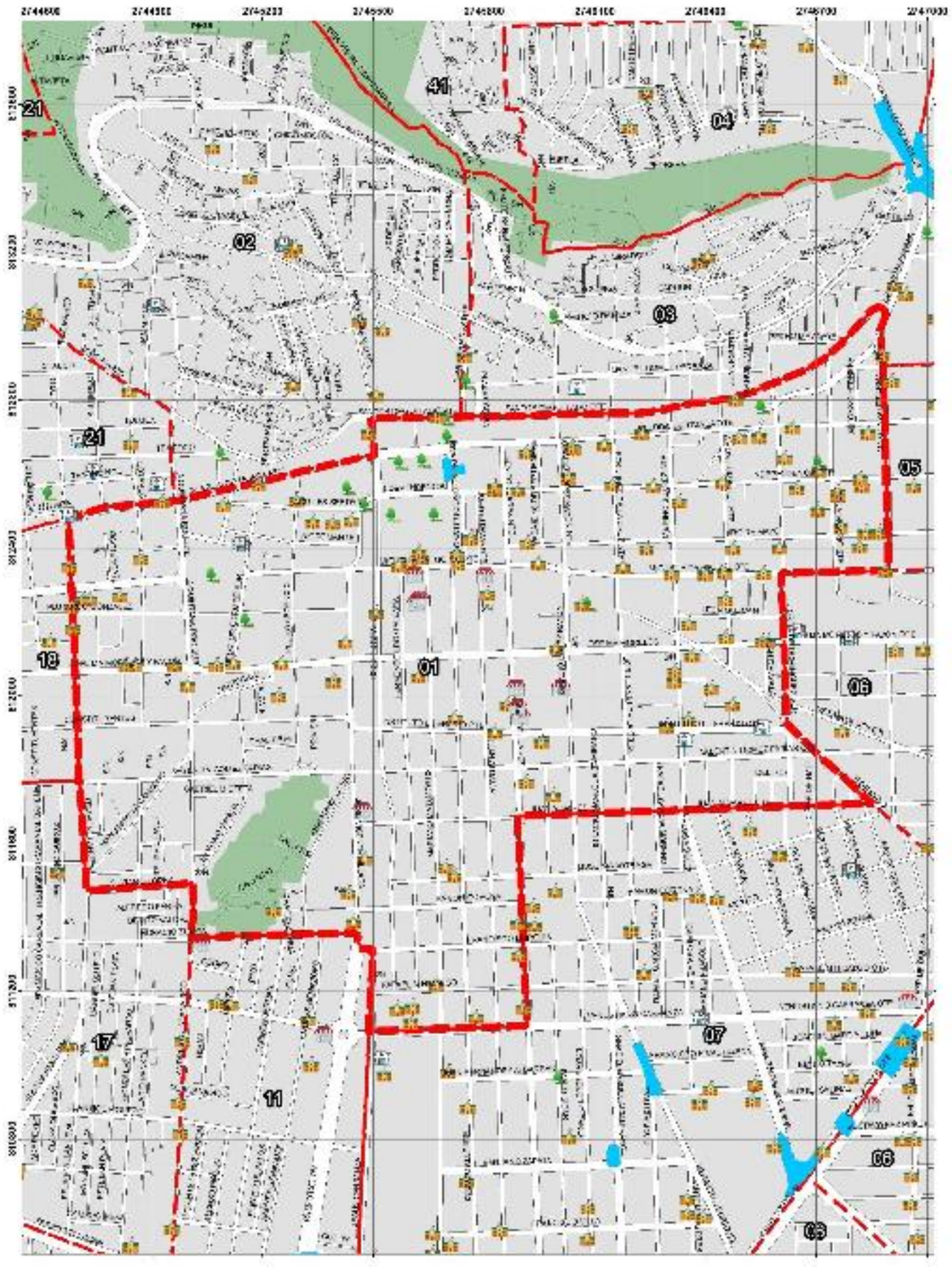

GOBIERNO DEL
ESTADO DE MÉXICO

PROTECCIÓN CIVIL

ZONAS SUSCEPTIBLES DE ANEGAMIENTO
DELEGACIÓN CENTRO HISTÓRICO

SIMBOLOGÍA

Zonas de encharcamiento

Limite Delegacional

UBICACIÓN



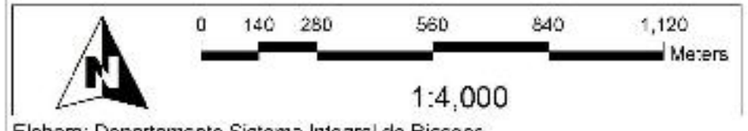

Elabora: Departamento Sistema Integral de Riesgos
Coordinación de Protección Civil
Universal Transversal de Mercator WGS 1984



GOBIERNO DEL
ESTADO DE MÉXICO

PROTECCIÓN CIVIL

ZONAS SUSCEPTIBLES DE ANEGAMIENTO
DELEGACIÓN ÁRBOL DE LAS MANITAS

SIMBOLOGÍA

Zonas de encharcamiento

Limite Delegacional

UBICACIÓN

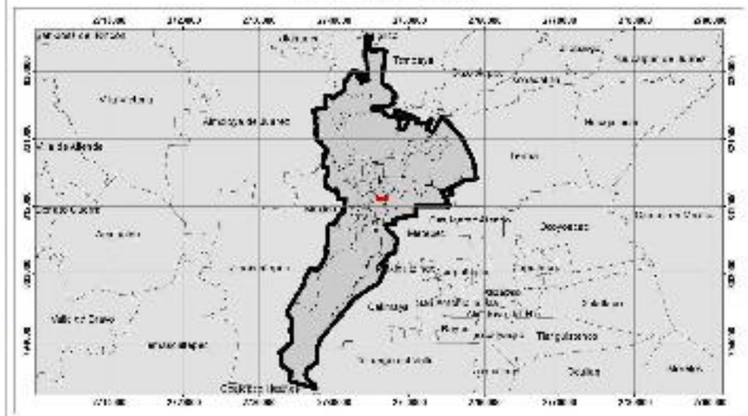

0 87.5 175 350 525 700
Meters

1:2,500

Elabora: Departamento Sistema Integral de Riesgos
Coordinación de Protección Civil
Universal Transversal de Mercator WGS 1984

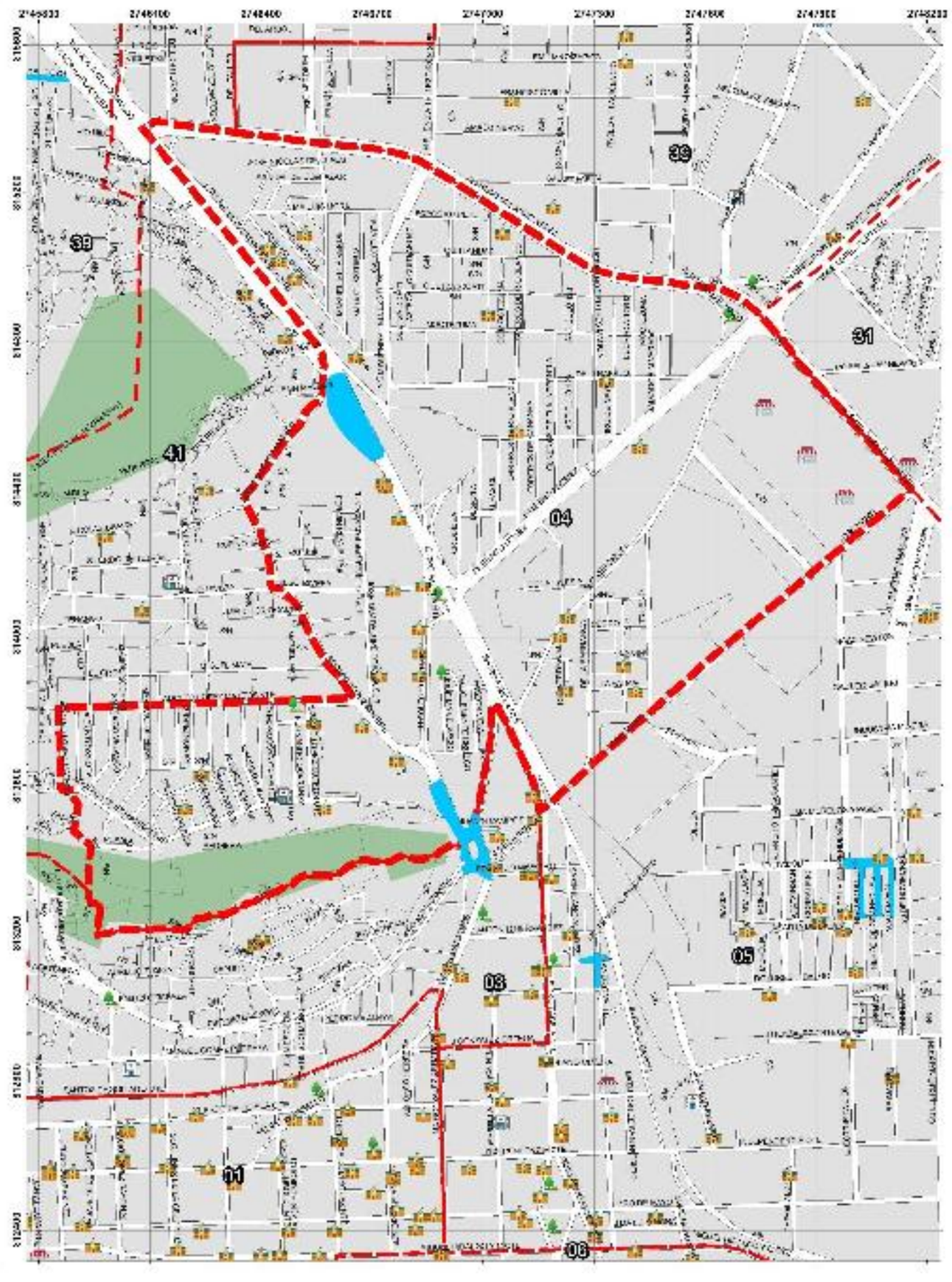

GOBIERNO DEL
ESTADO DE MÉXICO

PROTECCIÓN CIVIL

ZONAS SUSCEPTIBLES DE ANEGAMIENTO
DELEGACIÓN LA MAQUINITA

SIMBOLOGÍA

Zonas de encharcamiento

Limite Delegacional

UBICACIÓN



0 140 280 560 840 1,120
Meters

1:4,000

Elabora: Departamento Sistema Integral de Riesgos
Coordinación de Protección Civil
Universal Transversal de Mercator WGS 1984

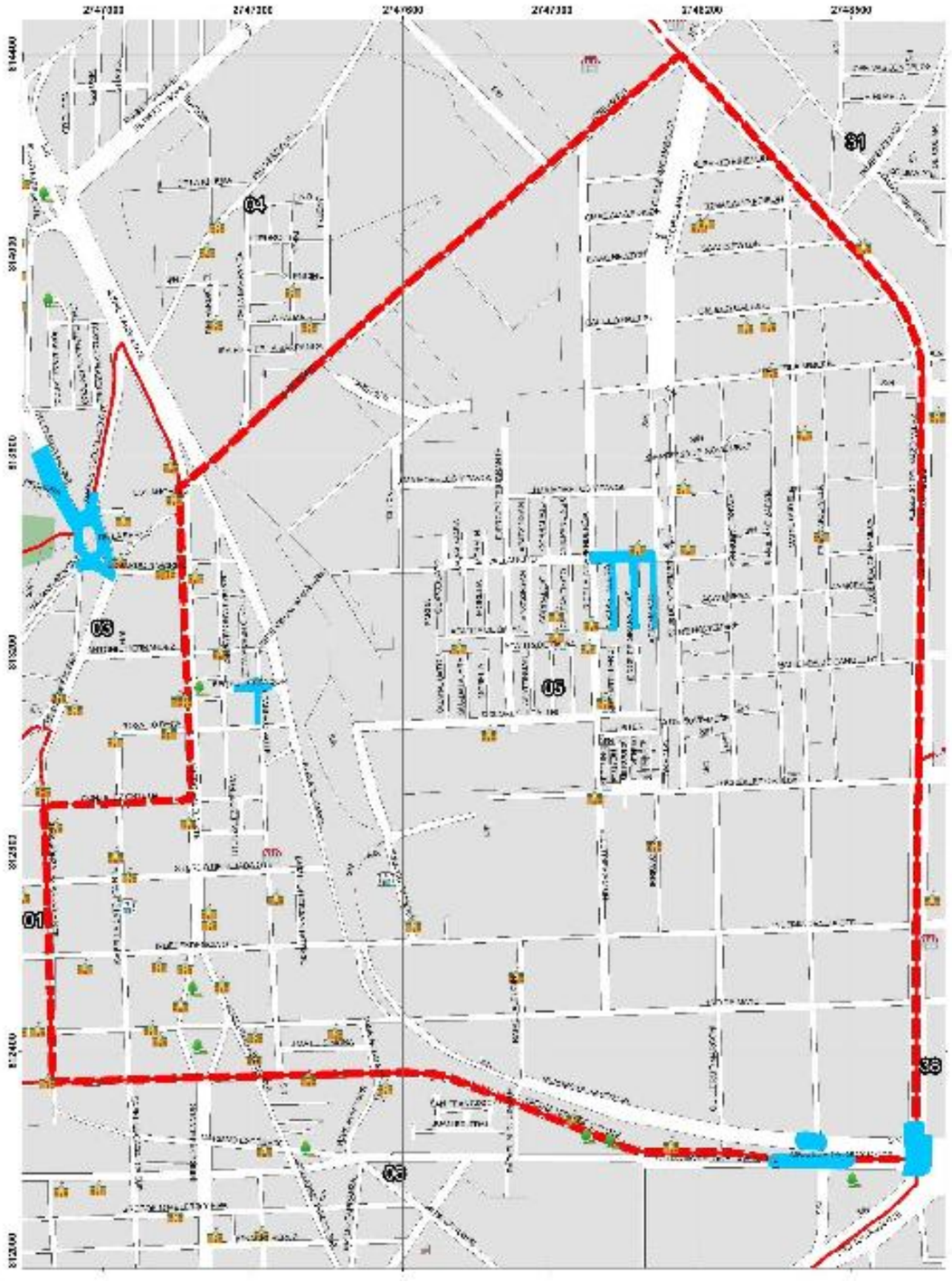

GOBIERNO DEL
ESTADO DE MÉXICO

PROTECCIÓN CIVIL

ZONAS SUSCEPTIBLES DE ANEGAMIENTO
DELEGACIÓN INDEPENDENCIA

SIMBOLOGÍA

Zonas de encharcamiento

Limite Delegacional

UBICACIÓN



0 105 210 420 630 840
Meters

1:3,000

Elabora: Departamento Sistema Integral de Riesgos
Coordinación de Protección Civil
Universal Transversal de Mercator WGS 1984

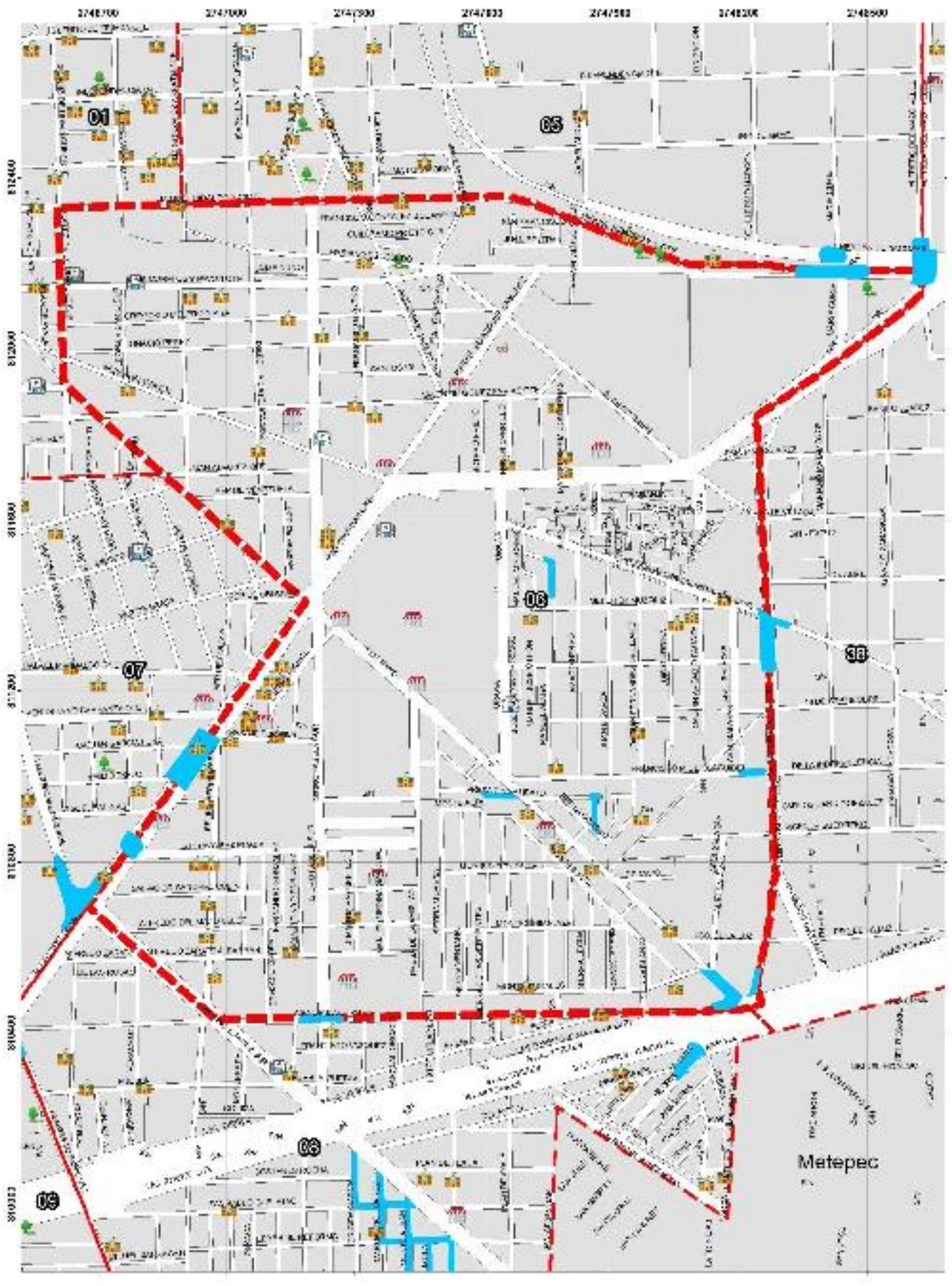

GOBIERNO DEL
ESTADO DE MÉXICO

PROTECCIÓN CIVIL

ZONAS SUSCEPTIBLES DE ANEGAMIENTO
DELEGACIÓN SAN SEBASTIÁN

SIMBOLOGÍA

Zonas de encharcamiento

Limite Delegacional

UBICACIÓN



0 125 250 500 750 1,000
Meters
1:3,500

Elabora: Departamento Sistema Integral de Riesgos
Coordinación de Protección Civil
Universal Transversal de Mercator WGS 1984

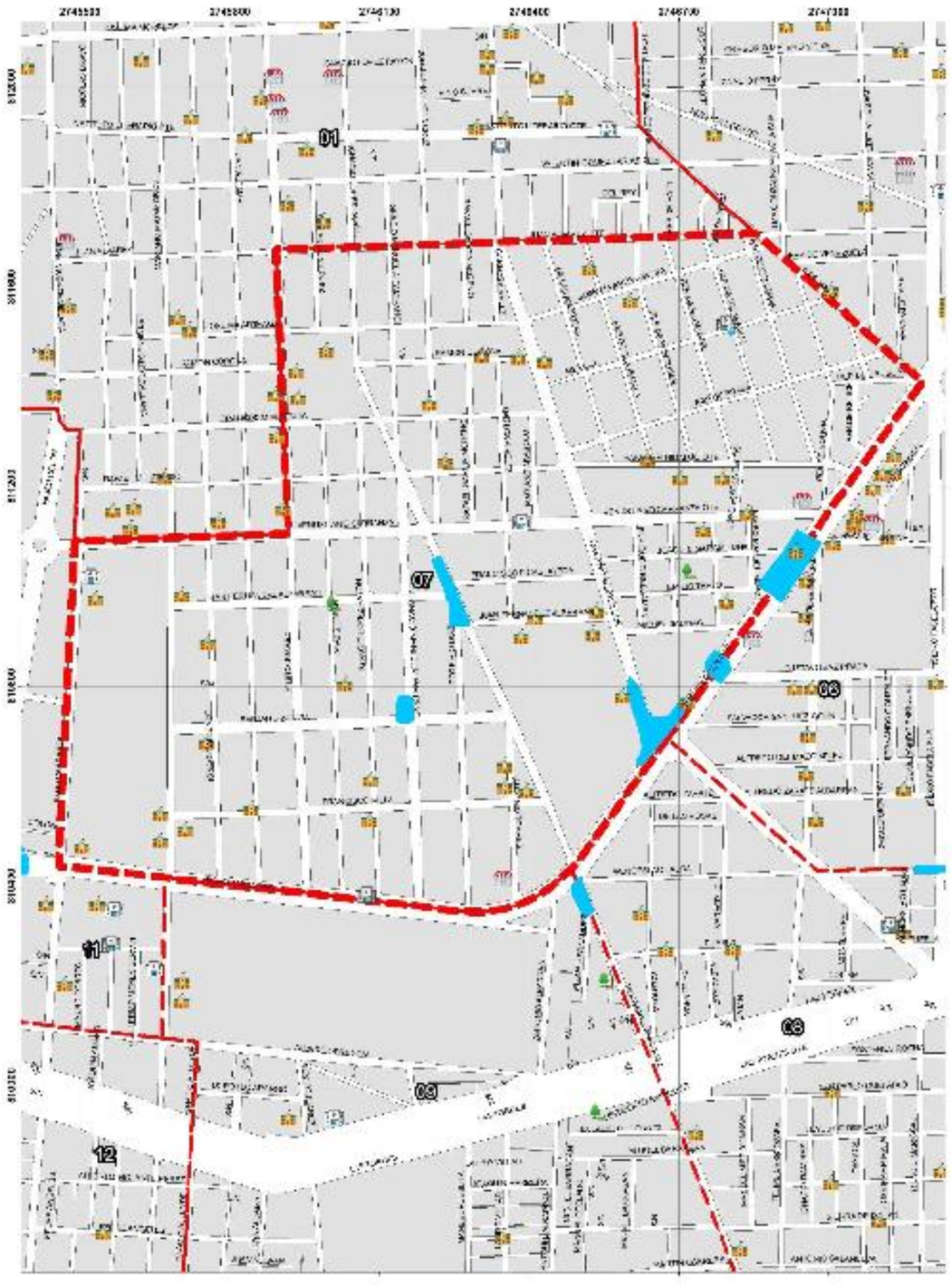

GOBIERNO DEL
ESTADO DE MÉXICO

PROTECCIÓN CIVIL

ZONAS SUSCEPTIBLES DE ANEGAMIENTO
DELEGACIÓN UNIVERSIDAD

SIMBOLOGÍA

Zonas de encharcamiento

Limite Delegacional

UBICACIÓN

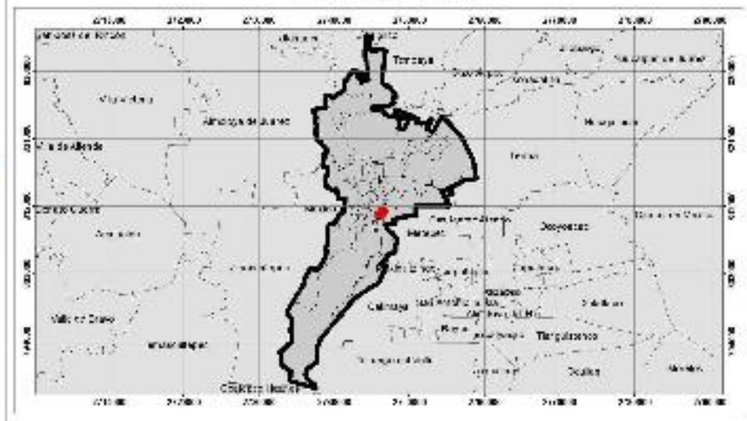

0 105 210 420 630 840
Meters

1:3,000

Elabora: Departamento Sistema Integral de Riesgos
Coordinación de Protección Civil
Universal Transversal de Mercator WGS 1984

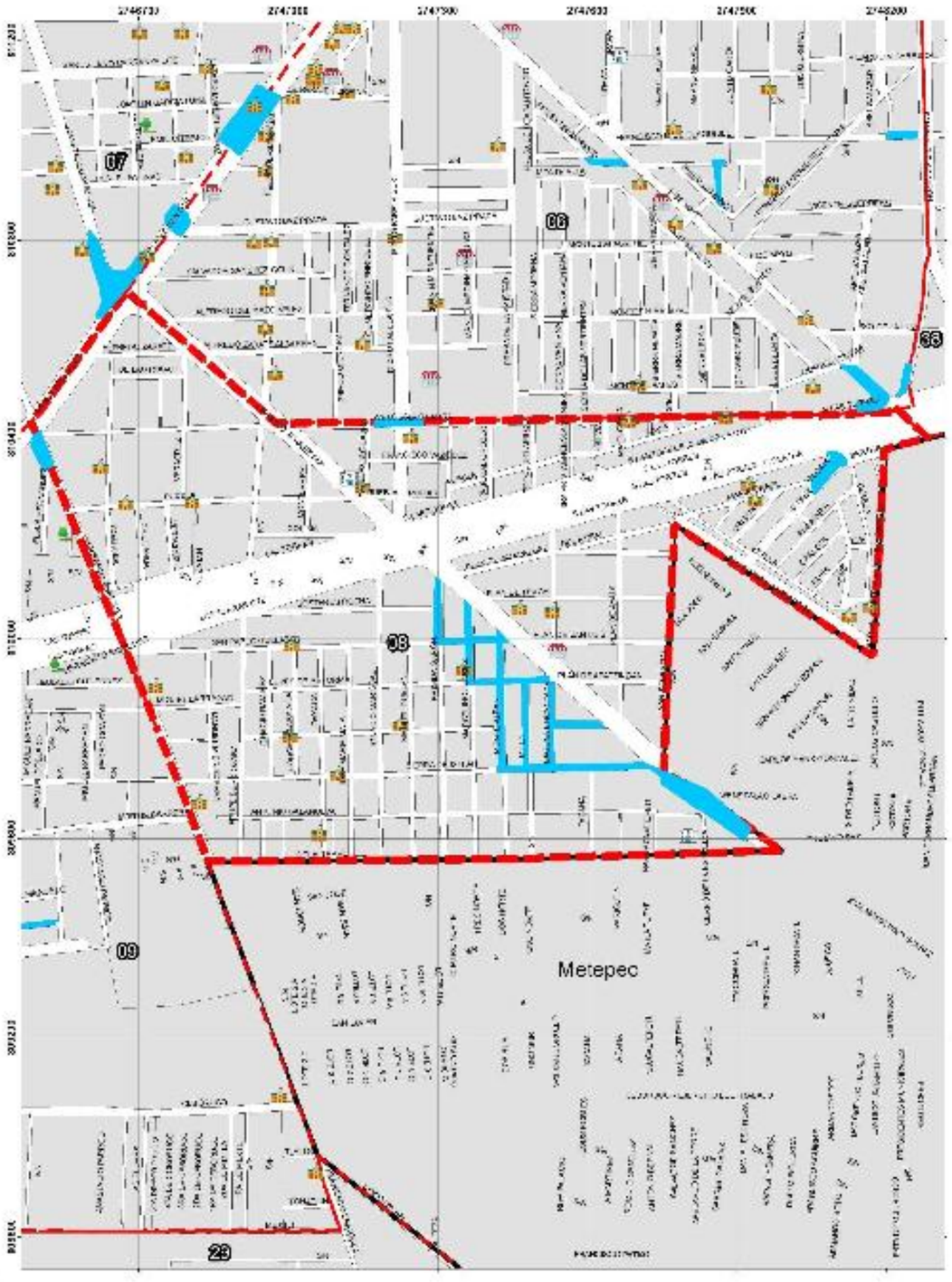

GOBIERNO DEL
ESTADO DE MÉXICO

PROTECCIÓN CIVIL
TOLUCA

ZONAS SUSCEPTIBLES DE ANEGAMIENTO
DELEGACIÓN SANTA MARÍA DE LAS ROSAS

SIMBOLOGÍA

Zonas de encharcamiento

Limite Delegacional

UBICACIÓN

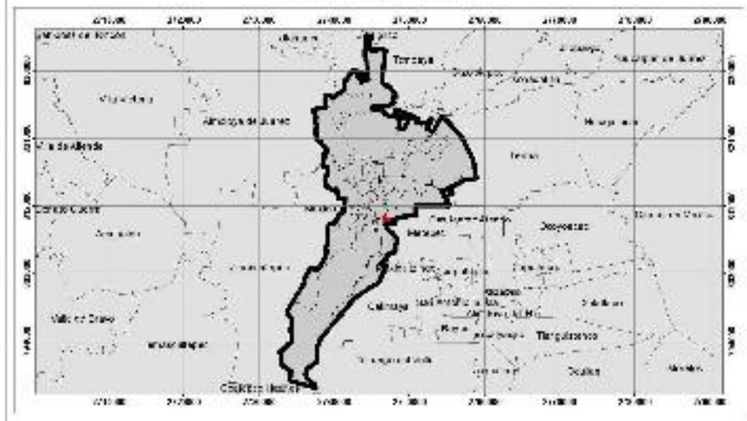

0 105 210 420 630 840
Meters
1:3,000

Elabora: Departamento Sistema Integral de Riesgos
Coordinación de Protección Civil
Universal Transversal de Mercator WGS 1984

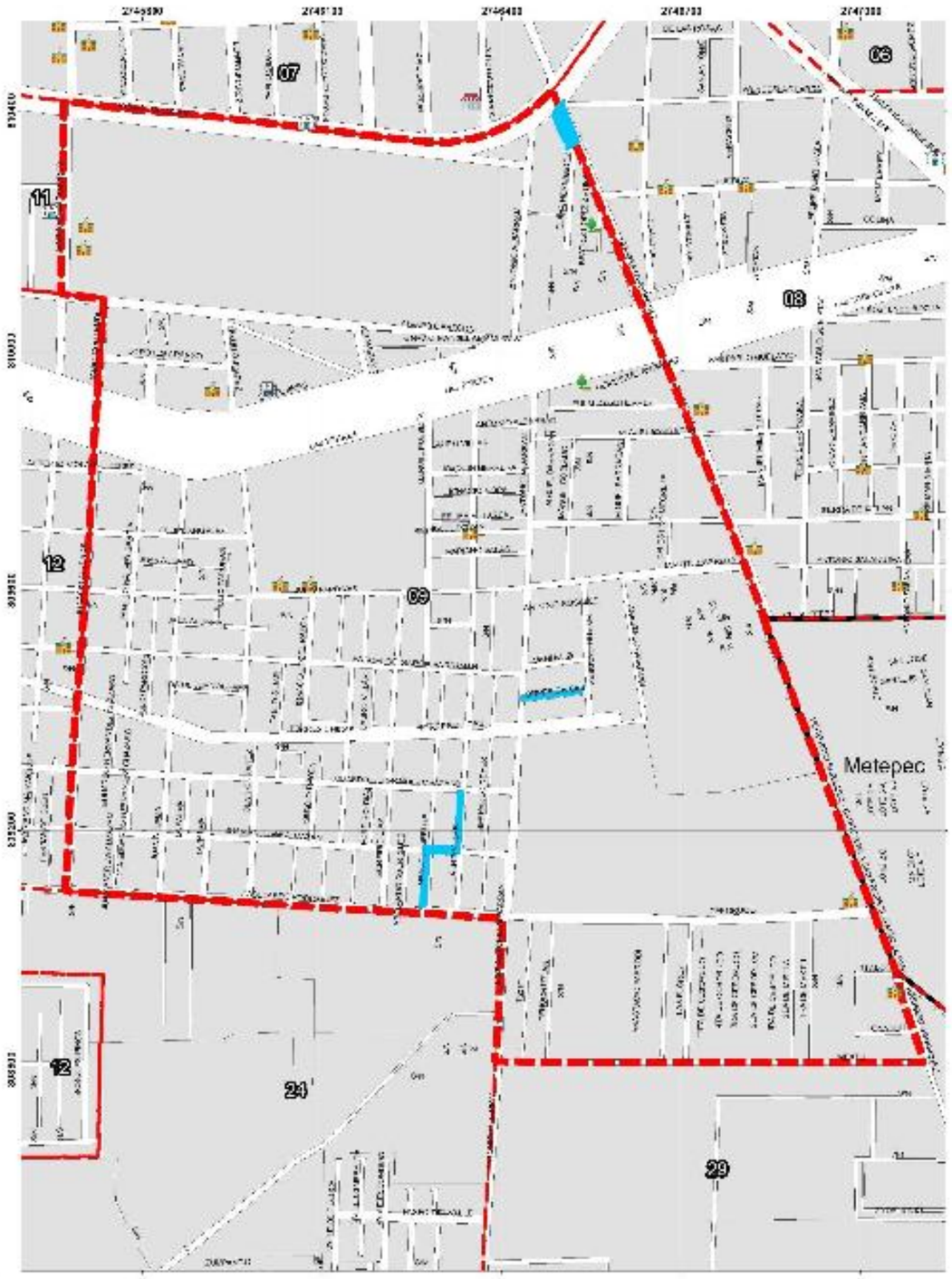

GOBIERNO DEL
ESTADO DE MÉXICO

PROTECCIÓN CIVIL

ZONAS SUSCEPTIBLES DE ANEGAMIENTO
DELEGACIÓN DEL PARQUE

SIMBOLOGÍA

Zonas de encharcamiento

Limite Delegacional

UBICACIÓN

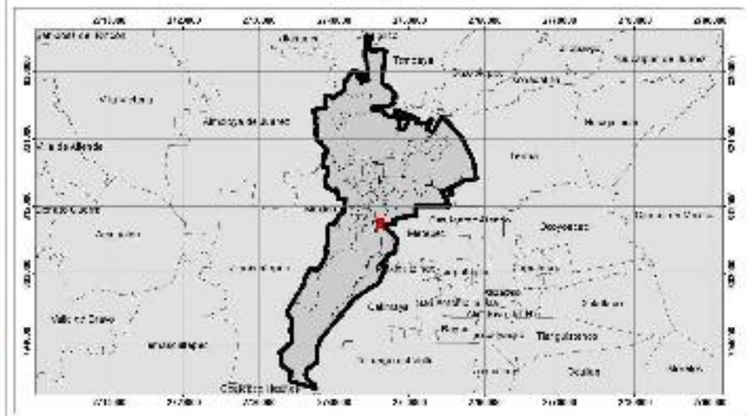

0 87.5 175 350 525 700
Meters

1:2,500

Elabora: Departamento Sistema Integral de Riesgos
Coordinación de Protección Civil
Universal Transversal de Mercator WGS 1984

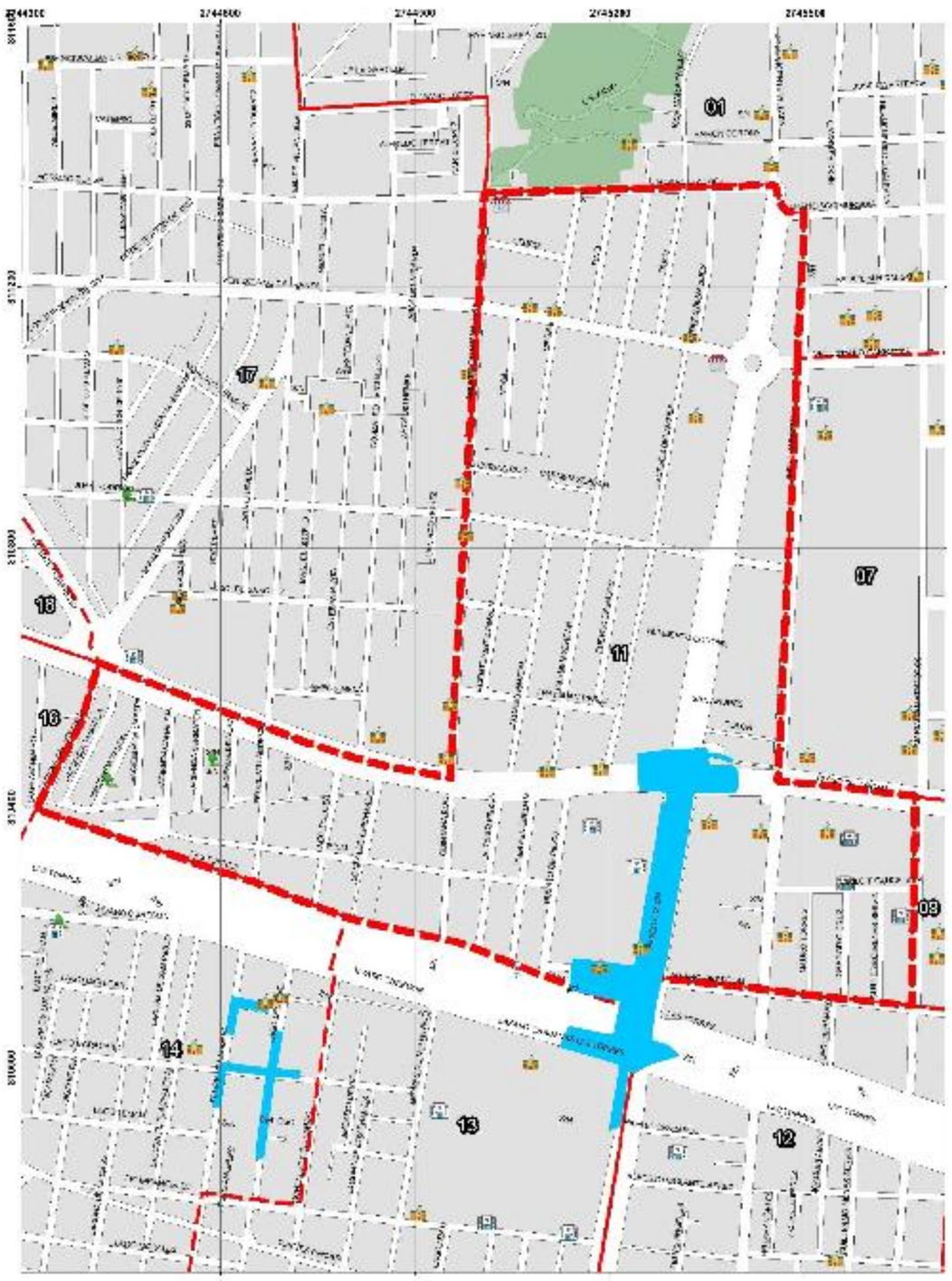

GOBIERNO DEL
ESTADO DE MÉXICO

PROTECCIÓN CIVIL

ZONAS SUSCEPTIBLES DE ANEGAMIENTO
DELEGACIÓN COLÓN

SIMBOLOGÍA

Zonas de encharcamiento

Limite Delegacional

UBICACIÓN



0 80 160 320 480 640
Meters

1:2,300

Elabora: Departamento Sistema Integral de Riesgos
Coordinación de Protección Civil
Universal Transversal de Mercator WGS 1984



GOBIERNO DEL
ESTADO DE MÉXICO

PROTECCIÓN CIVIL

ZONAS SUSCEPTIBLES DE ANEGAMIENTO
DELEGACIÓN MODERNA DE LA CRUZ

SIMBOLOGÍA

Zonas de encharcamiento

Limite Delegacional

UBICACIÓN

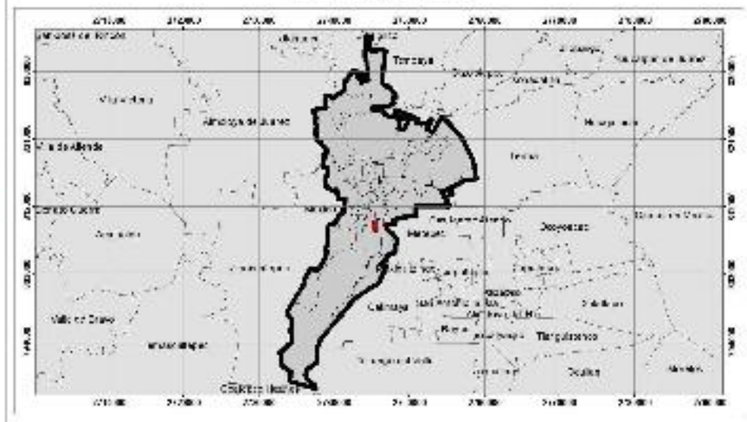

0 70 140 280 420 560
Meters

1:2,000

Elabora: Departamento Sistema Integral de Riesgos
Coordinación de Protección Civil
Universal Transversal de Mercator WGS 1984



GOBIERNO DEL
ESTADO DE MÉXICO

PROTECCIÓN CIVIL

ZONAS SUSCEPTIBLES DE ANEGAMIENTO
DELEGACIÓN FELIPE CHÁVEZ BECERRIL

SIMBOLOGÍA

Zonas de encharcamiento

Limite Delegacional

UBICACIÓN



0 100 200 400 600 800
Meters

1:2,800

Elabora: Departamento Sistema Integral de Riesgos
Coordinación de Protección Civil
Universal Transversal de Mercator WGS 1984



GOBIERNO DEL
ESTADO DE MÉXICO

PROTECCIÓN CIVIL

ZONAS SUSCEPTIBLES DE ANEGAMIENTO
DELEGACIÓN SEMINARIO CONCILIAR

SIMBOLOGÍA

Zonas de encharcamiento

Limite Delegacional

UBICACIÓN



0 87.5 175 350 525 700
Meters

1:2,500

Elabora: Departamento Sistema Integral de Riesgos
Coordinación de Protección Civil
Universal Transversal de Mercator WGS 1984

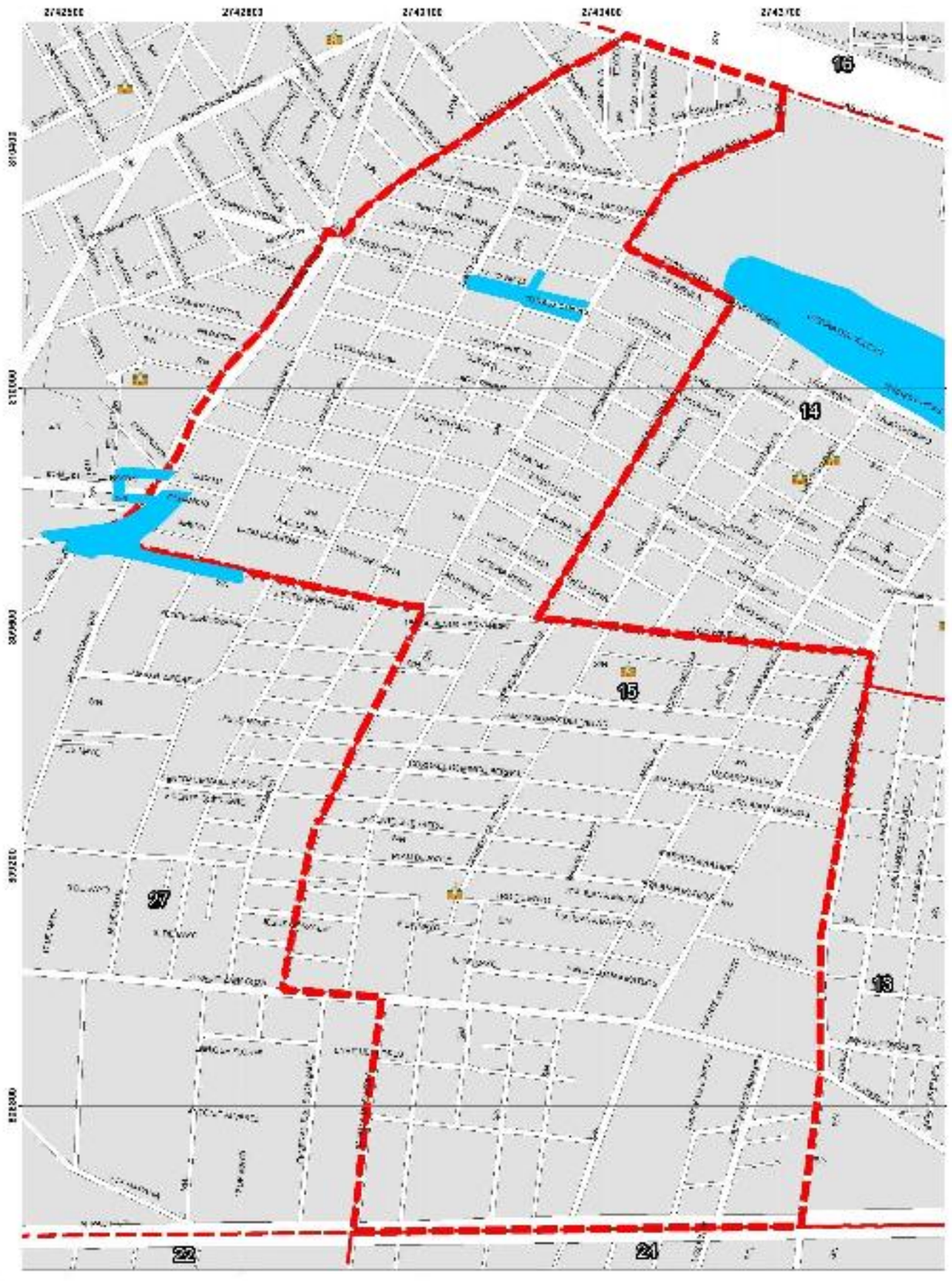

GOBIERNO DEL
ESTADO DE MÉXICO

PROTECCIÓN CIVIL

ZONAS SUSCEPTIBLES DE ANEGAMIENTO
DELEGACIÓN SEMINARIO 2 DE MARZO

SIMBOLOGÍA

Zonas de encharcamiento

Limite Delegacional

UBICACIÓN

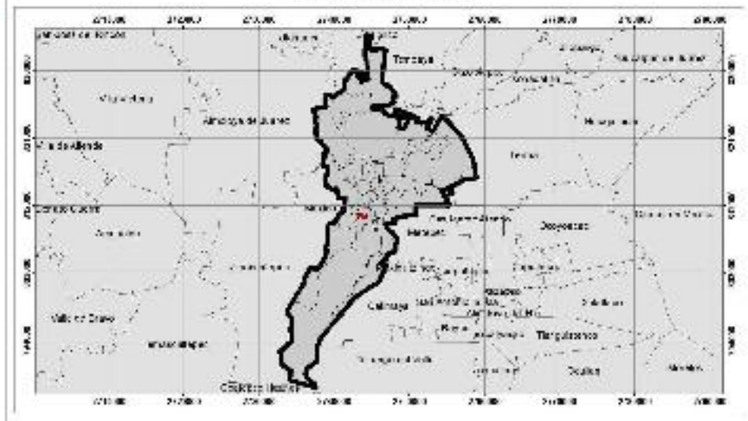

0 87.5 175 350 525 700
Meters

1:2,500

Elabora: Departamento Sistema Integral de Riesgos
Coordinación de Protección Civil
Universal Transversal de Mercator WGS 1984



GOBIERNO DEL
ESTADO DE MÉXICO

PROTECCIÓN CIVIL

ZONAS SUSCEPTIBLES DE ANEGAMIENTO
DELEGACIÓN ADOLFO LÓPEZ MATEOS

SIMBOLOGÍA

Zonas de encharcamiento

Limite Delegacional

UBICACIÓN

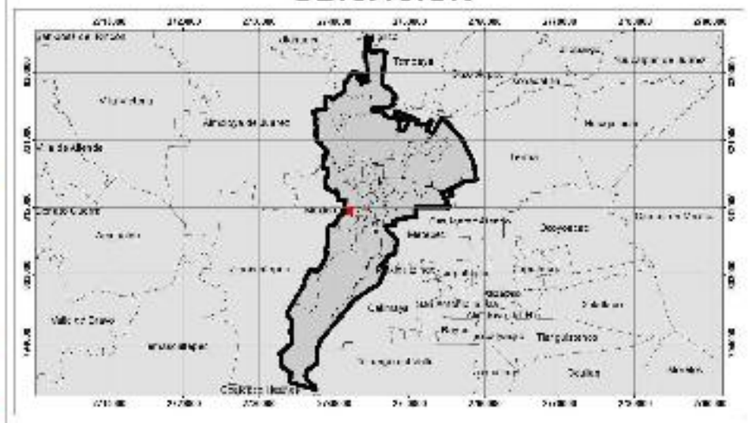

0 100 200 400 600 800
Meters

1:2,800

Elabora: Departamento Sistema Integral de Riesgos
Coordinación de Protección Civil
Universal Transversal de Mercator WGS 1984

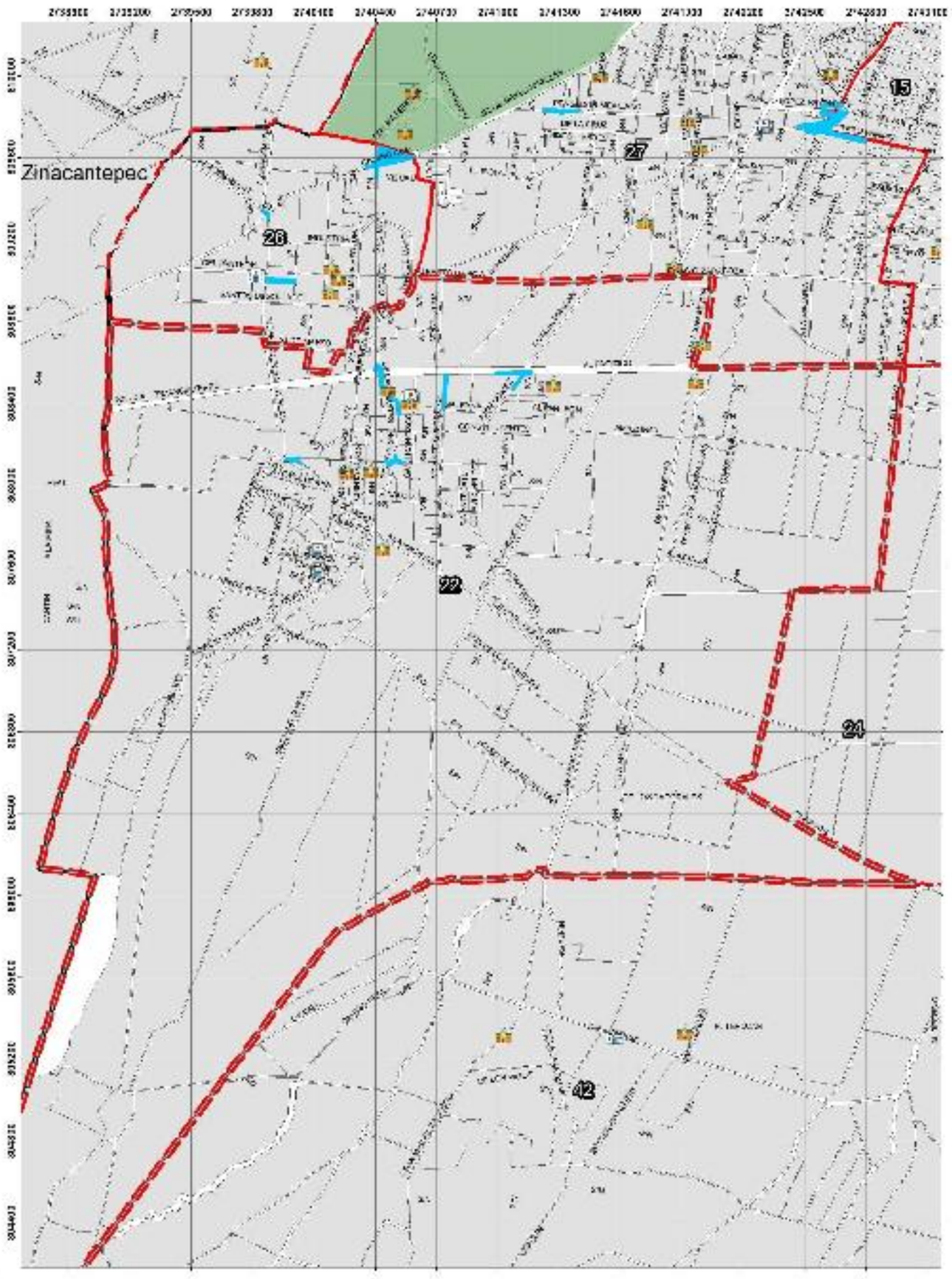

GOBIERNO DEL
ESTADO DE MÉXICO

PROTECCIÓN CIVIL

ZONAS SUSCEPTIBLES DE ANEGAMIENTO
DELEGACIÓN CACALOMACÁN

SIMBOLOGÍA

Zonas de encharcamiento

Limite Delegacional

UBICACIÓN

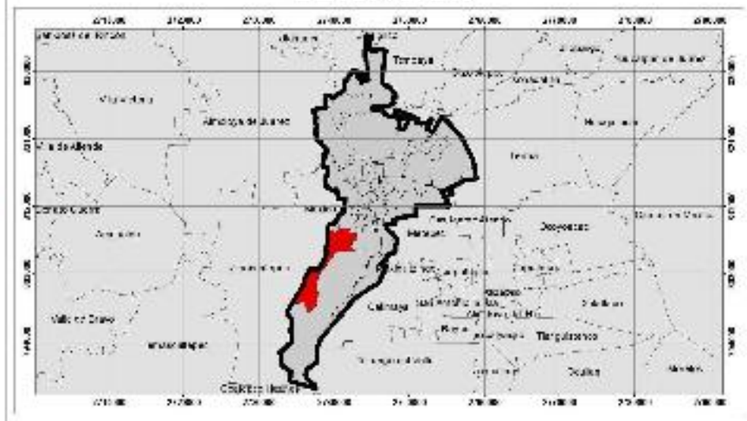

0 260 520 1,040 1,560 2,080
Meters

1:7,284

Elabora: Departamento Sistema Integral de Riesgos
Coordinación de Protección Civil
Universal Transversal de Mercator WGS 1984

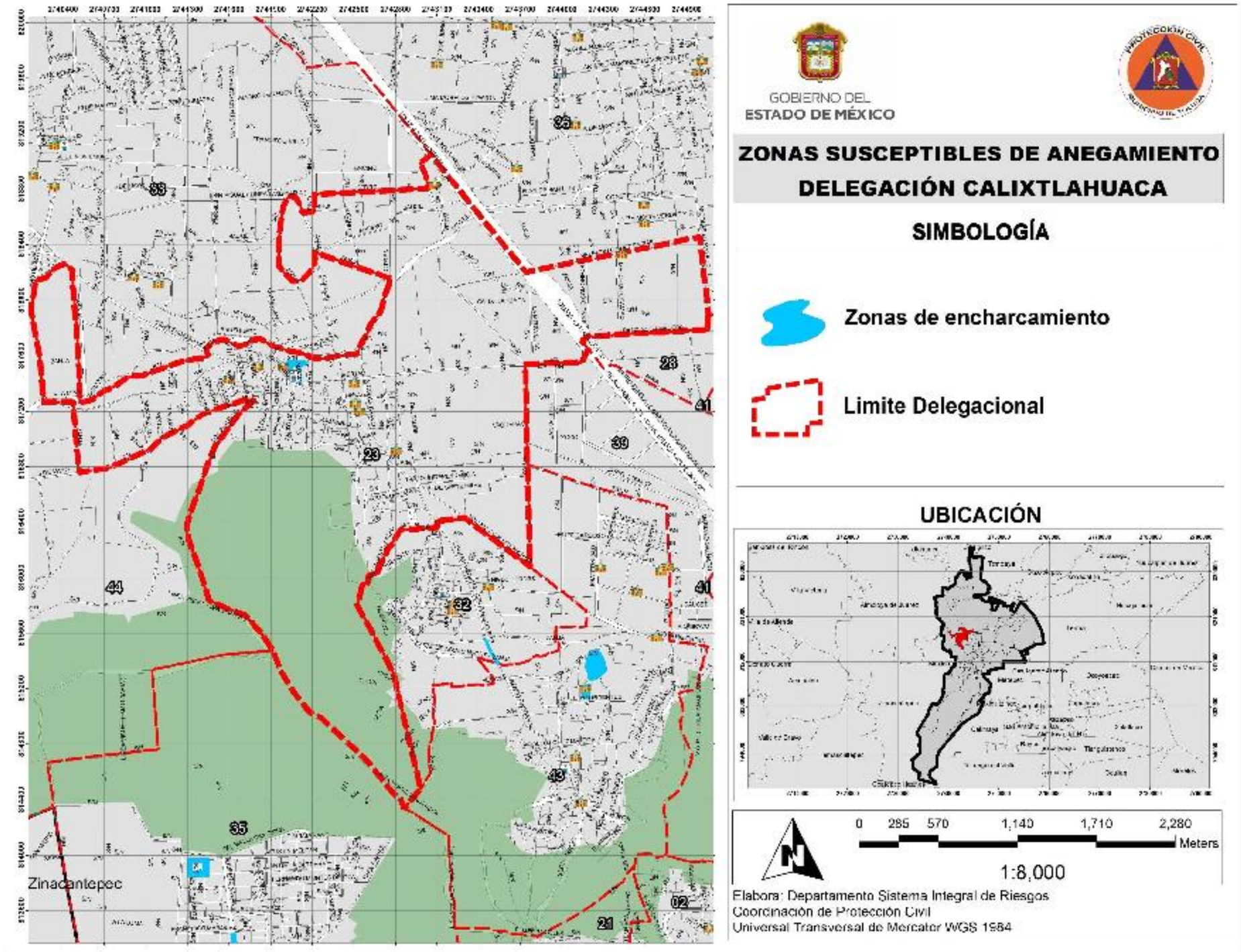
GOBIERNO DEL
ESTADO DE MÉXICO
ZONAS SUSCEPTIBLES DE ANEGAMIENTO
DELEGACIÓN CALIXTLAHUACA
SIMBOLOGÍA
Zonas de encharcamiento
Limite Delegacional
UBICACIÓN
Zinacantepec
0 285 570 1,140 1,710 2,280
Meters
1:8,000
Elabora: Departamento Sistema Integral de Riesgos
Coordinación de Protección Civil
Universal Transversal de Mercator WGS 1984

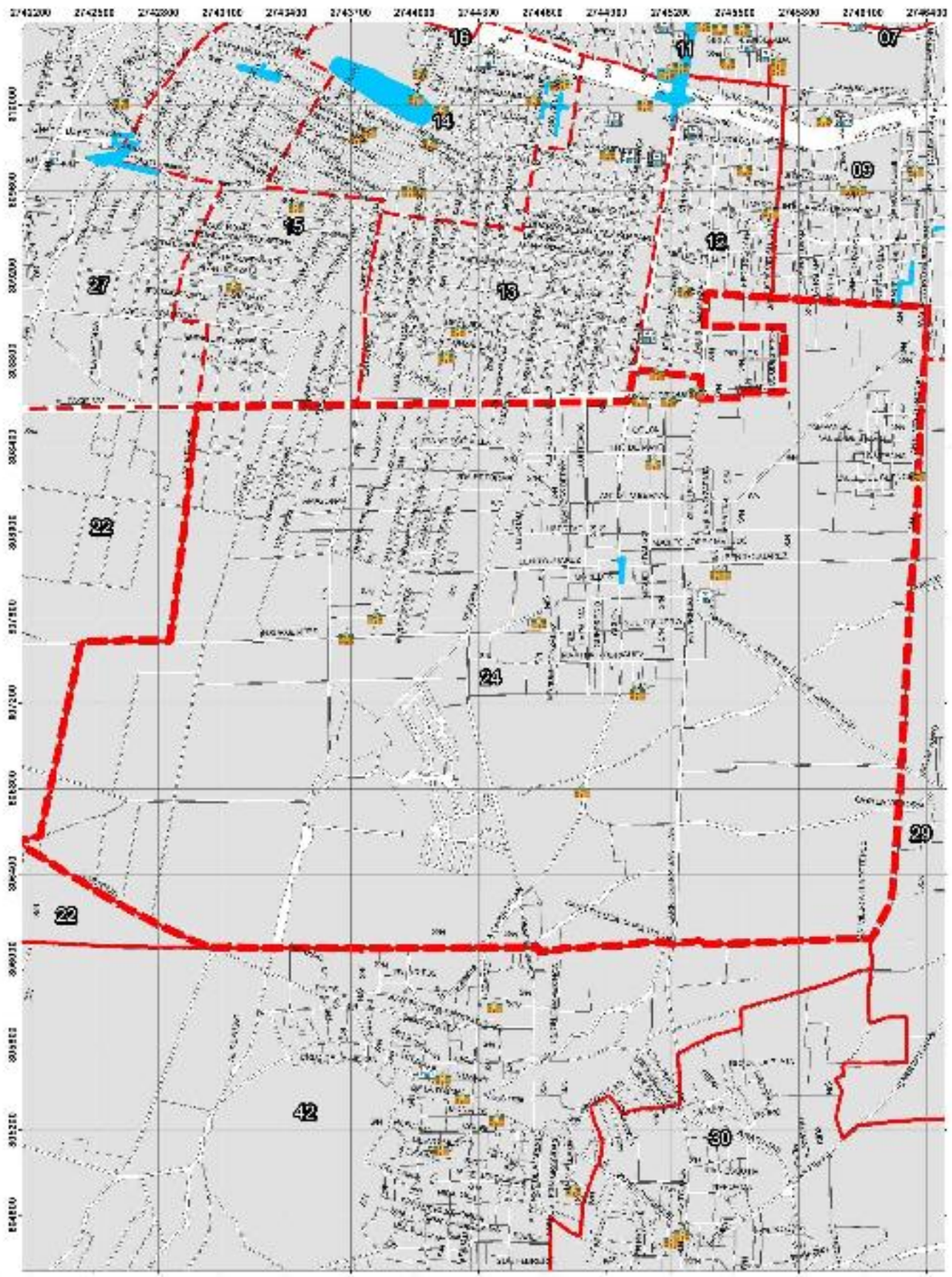

GOBIERNO DEL
ESTADO DE MÉXICO

PROTECCIÓN CIVIL

ZONAS SUSCEPTIBLES DE ANEGAMIENTO
DELEGACIÓN CAPULTITLÁN

SIMBOLOGÍA

Zonas de encharcamiento

Limite Delegacional

UBICACIÓN



0 250 500 1,000 1,500 2,000
Meters

1:7,000

Elabora: Departamento Sistema Integral de Riesgos
Coordinación de Protección Civil
Universal Transversal de Mercator WGS 1984

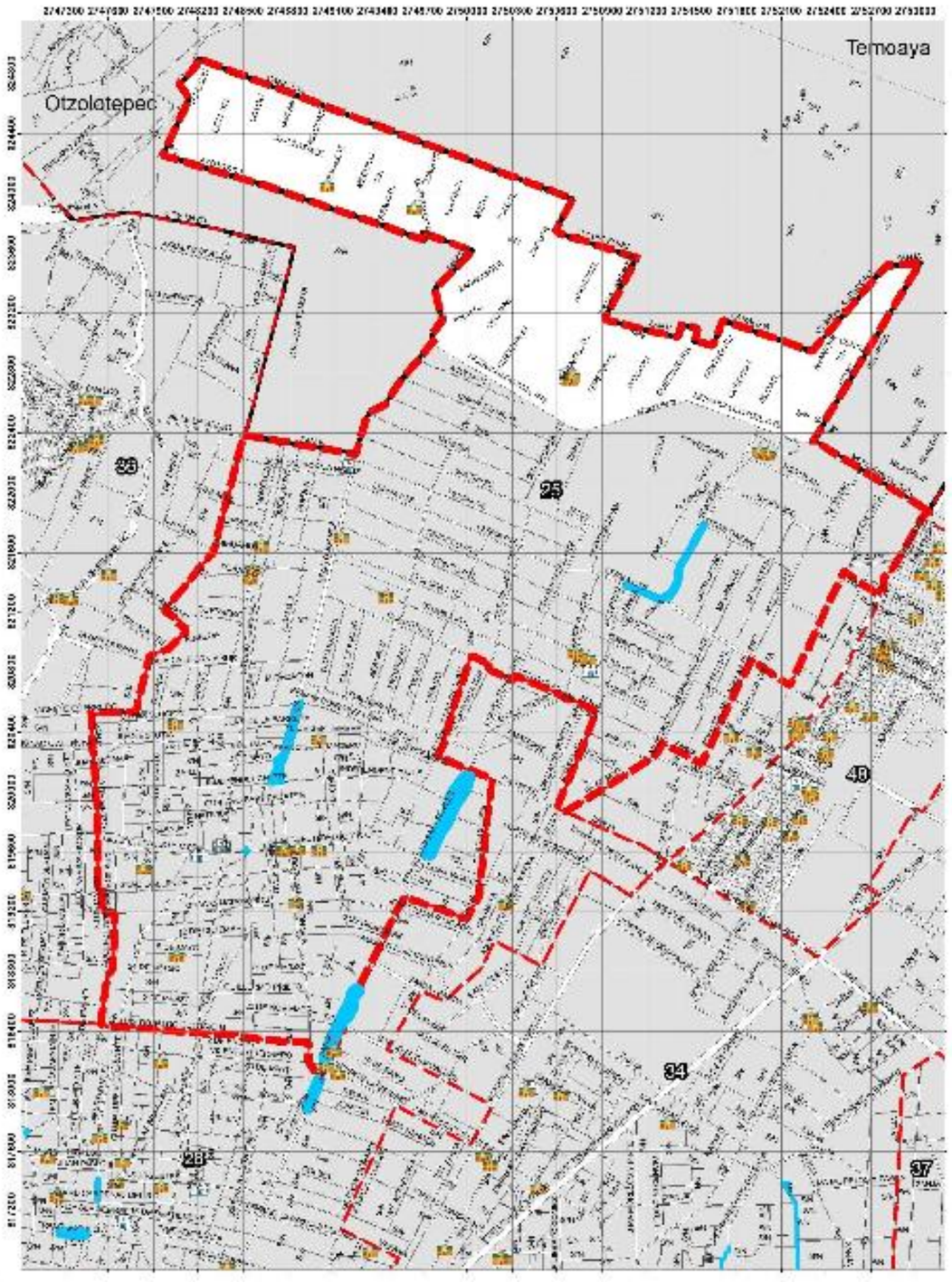

GOBIERNO DEL
ESTADO DE MÉXICO

ZONAS SUSCEPTIBLES DE ANEGAMIENTO
DELEGACIÓN SAN ANDRÉS CUEXCONTITLÁN

SIMBOLOGÍA

Zonas de encharcamiento

Limite Delegacional

UBICACIÓN

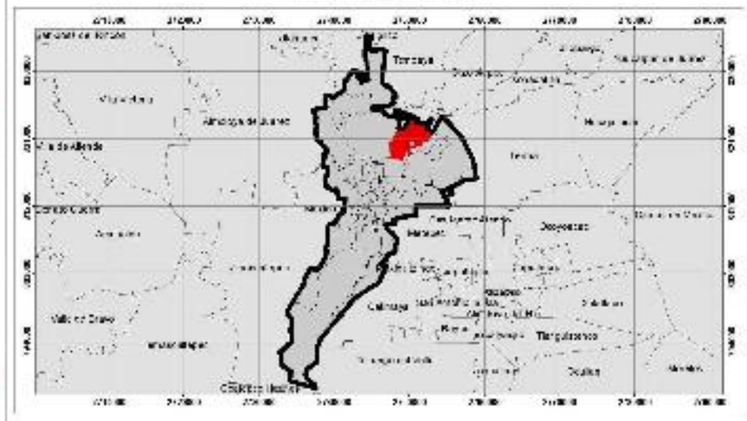

0 355 710 1,420 2,130 2,840
Meters

1:10,000

Elabora: Departamento Sistema Integral de Riesgos
Coordinación de Protección Civil
Universal Transversal de Mercator WGS 1984

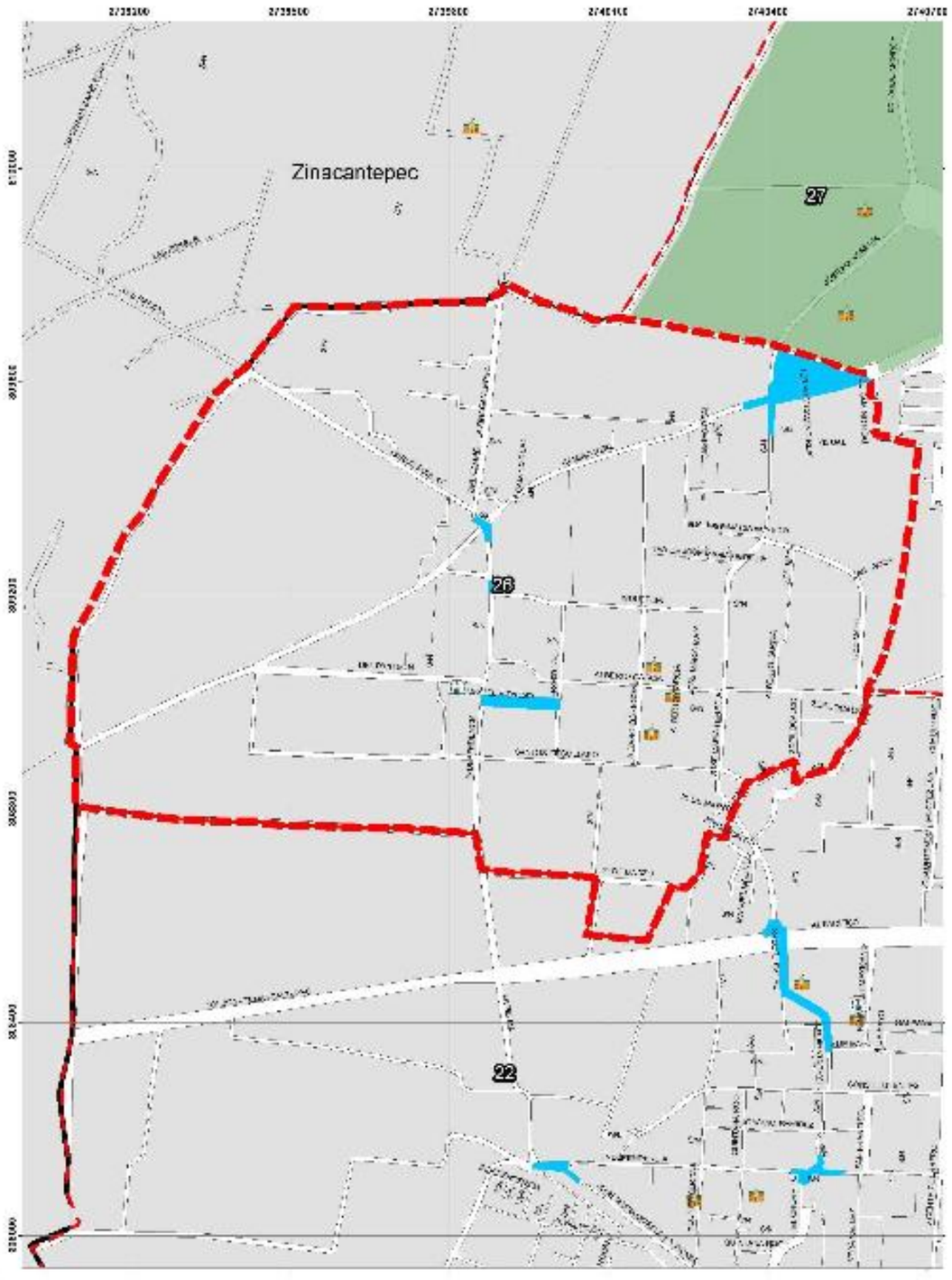

GOBIERNO DEL
ESTADO DE MÉXICO

PROTECCIÓN CIVIL

ZONAS SUSCEPTIBLES DE ANEGAMIENTO
DELEGACIÓN SAN ANTONIO BUENAVISTA

SIMBOLOGÍA

Zonas de encharcamiento

Limite Delegacional

UBICACIÓN

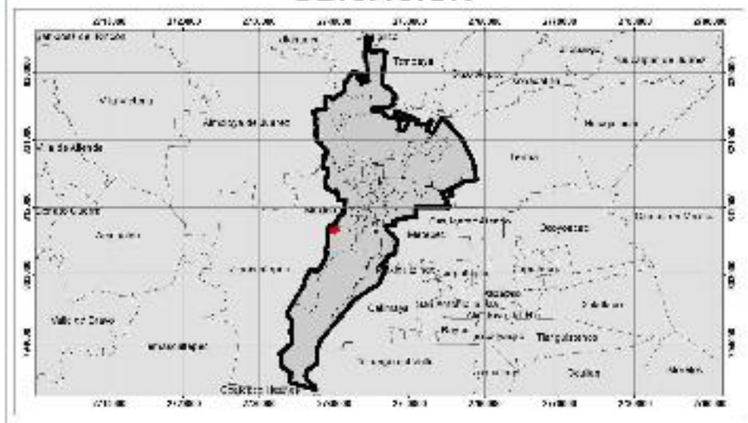

0 100 200 400 600 800
Meters

1:2,800

Elabora: Departamento Sistema Integral de Riesgos
Coordinación de Protección Civil
Universal Transversal de Mercator WGS 1984

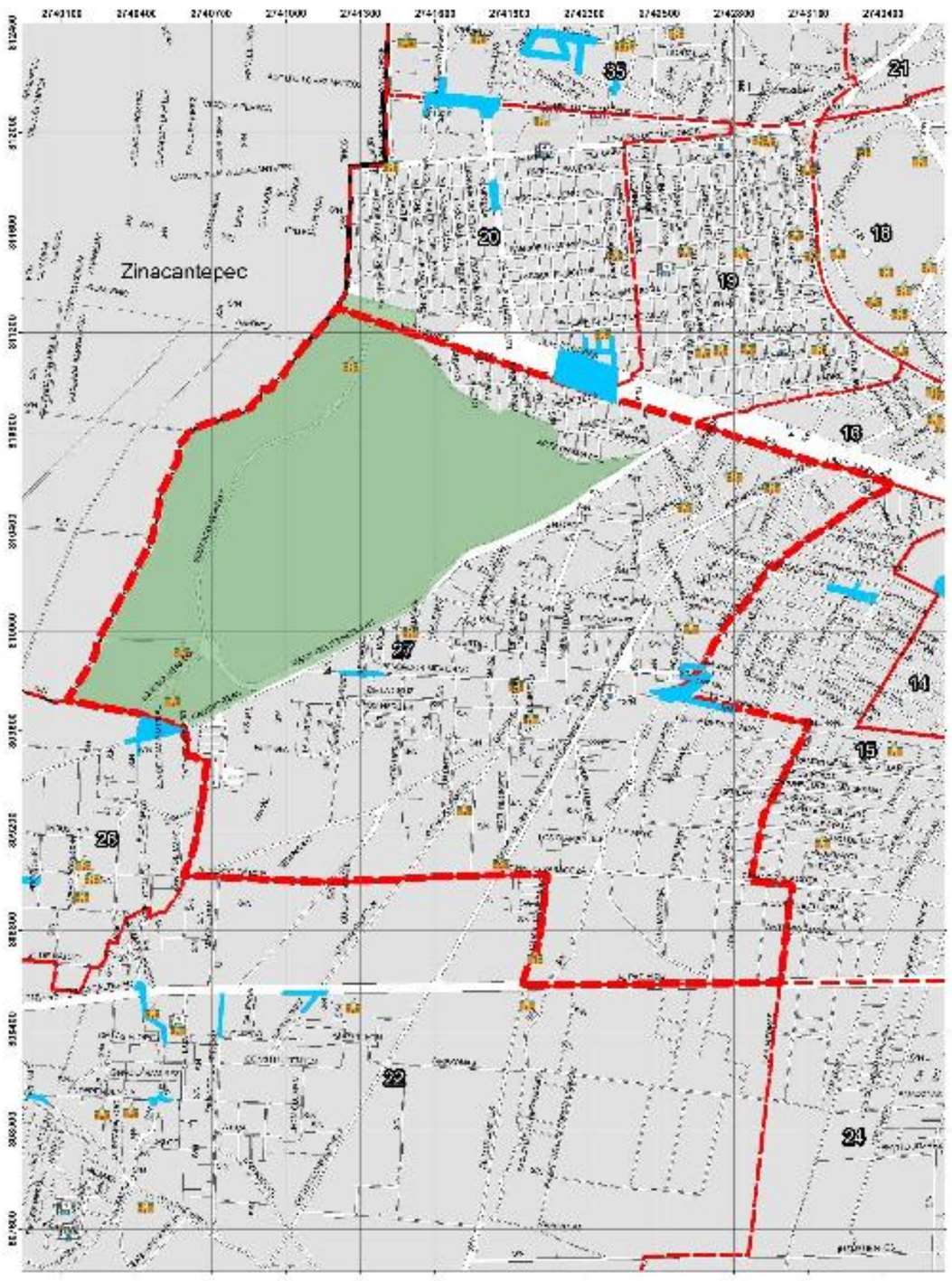

GOBIERNO DEL
ESTADO DE MÉXICO

ZONAS SUSCEPTIBLES DE ANEGAMIENTO
DELEGACIÓN SAN BUENAVENTURA

SIMBOLOGÍA

Zonas de encharcamiento

Limite Delegacional

UBICACIÓN



0 212.5 425 850 1,275 1,700
Meters

1:6,000

Elabora: Departamento Sistema Integral de Riesgos
Coordinación de Protección Civil
Universal Transversal de Mercator WGS 1984

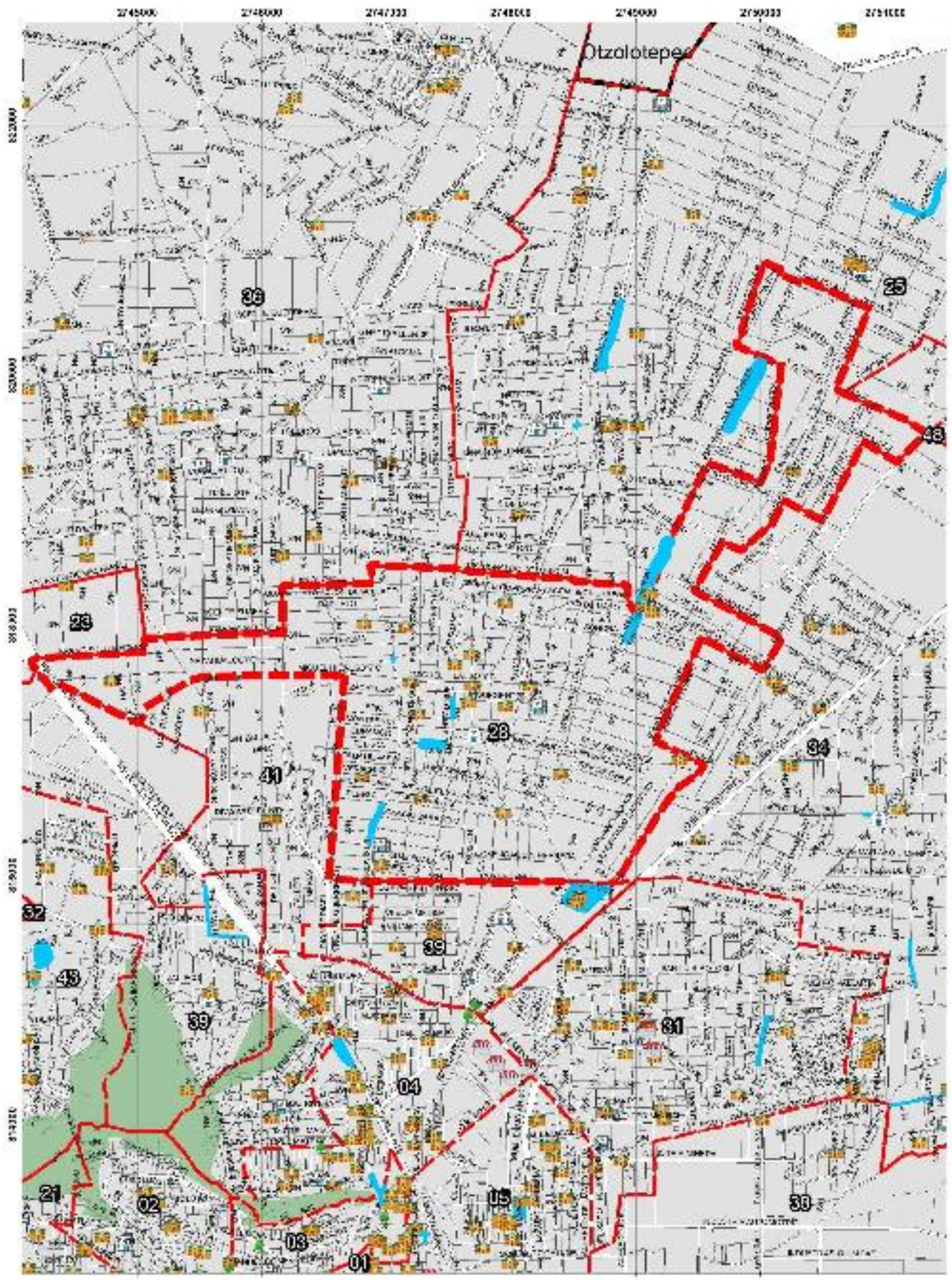

GOBIERNO DEL
ESTADO DE MÉXICO

ZONAS SUSCEPTIBLES DE ANEGAMIENTO
DELEGACIÓN SAN CRISTÓBAL HUICHOCHITLÁN

SIMBOLOGÍA

Zonas de encharcamiento

Limite Delegacional

UBICACIÓN



0 425 850 1,700 2,550 3,400
Meters

1:12,000

Elabora: Departamento Sistema Integral de Riesgos
Coordinación de Protección Civil
Universal Transversal de Mercator WGS 1984

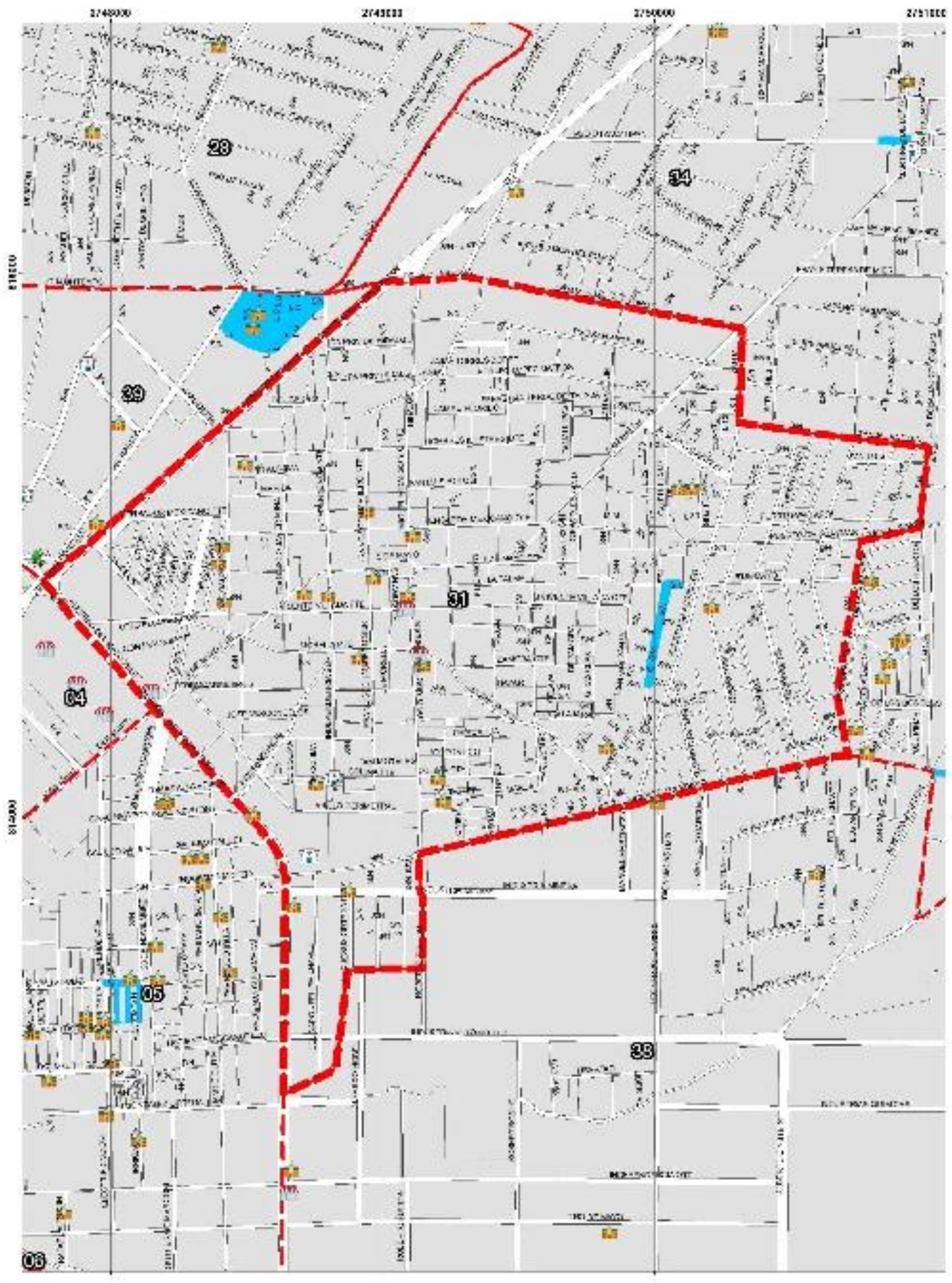

GOBIERNO DEL
ESTADO DE MÉXICO

PROTECCIÓN CIVIL

ZONAS SUSCEPTIBLES DE ANEGAMIENTO
DELEGACIÓN SAN LORENZO TEPALTITLÁN

SIMBOLOGÍA

Zonas de encharcamiento

Limite Delegacional

UBICACIÓN



0 195 390 780 1,170 1,560
Meters

1:5,500

Elabora: Departamento Sistema Integral de Riesgos
Coordinación de Protección Civil
Universal Transversal de Mercator WGS 1984



GOBIERNO DEL
ESTADO DE MÉXICO

ZONAS SUSCEPTIBLES DE ANEGAMIENTO
DELEGACIÓN SAN MARCOS YACHIHUACALTEPEC

SIMBOLOGÍA

Zonas de encharcamiento

Limite Delegacional

UBICACIÓN



0 100 200 400 600 800
Meters

1:2,800

Elabora: Departamento Sistema Integral de Riesgos
Coordinación de Protección Civil
Universal Transversal de Mercator WGS 1984

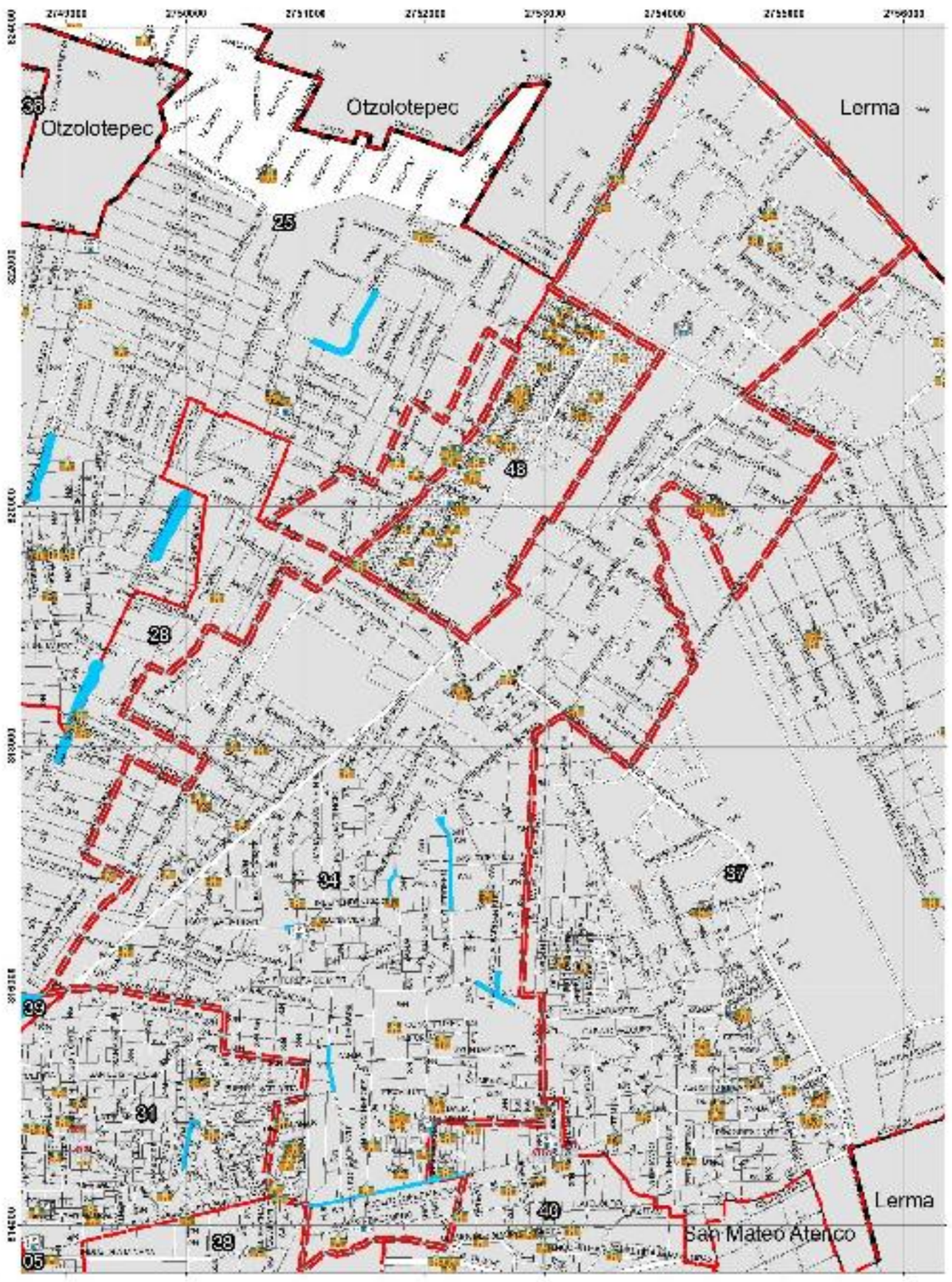

GOBIERNO DEL
ESTADO DE MÉXICO

PROTECCIÓN CIVIL

ZONAS SUSCEPTIBLES DE ANEGAMIENTO
DELEGACIÓN SAN MATEO OTZACATIPAN

SIMBOLOGÍA

Zonas de encharcamiento

Limite Delegacional

UBICACIÓN

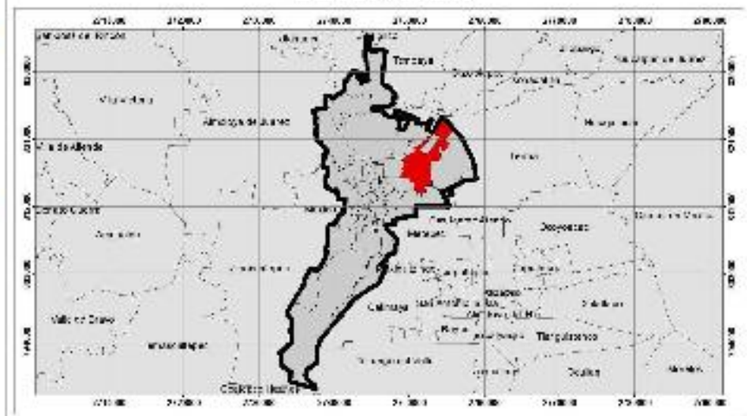

0 445 890 1,780 2,670 3,560
Meters

1:12,500

Elabora: Departamento Sistema Integral de Riesgos
Coordinación de Protección Civil
Universal Transversal de Mercator WGS 1984

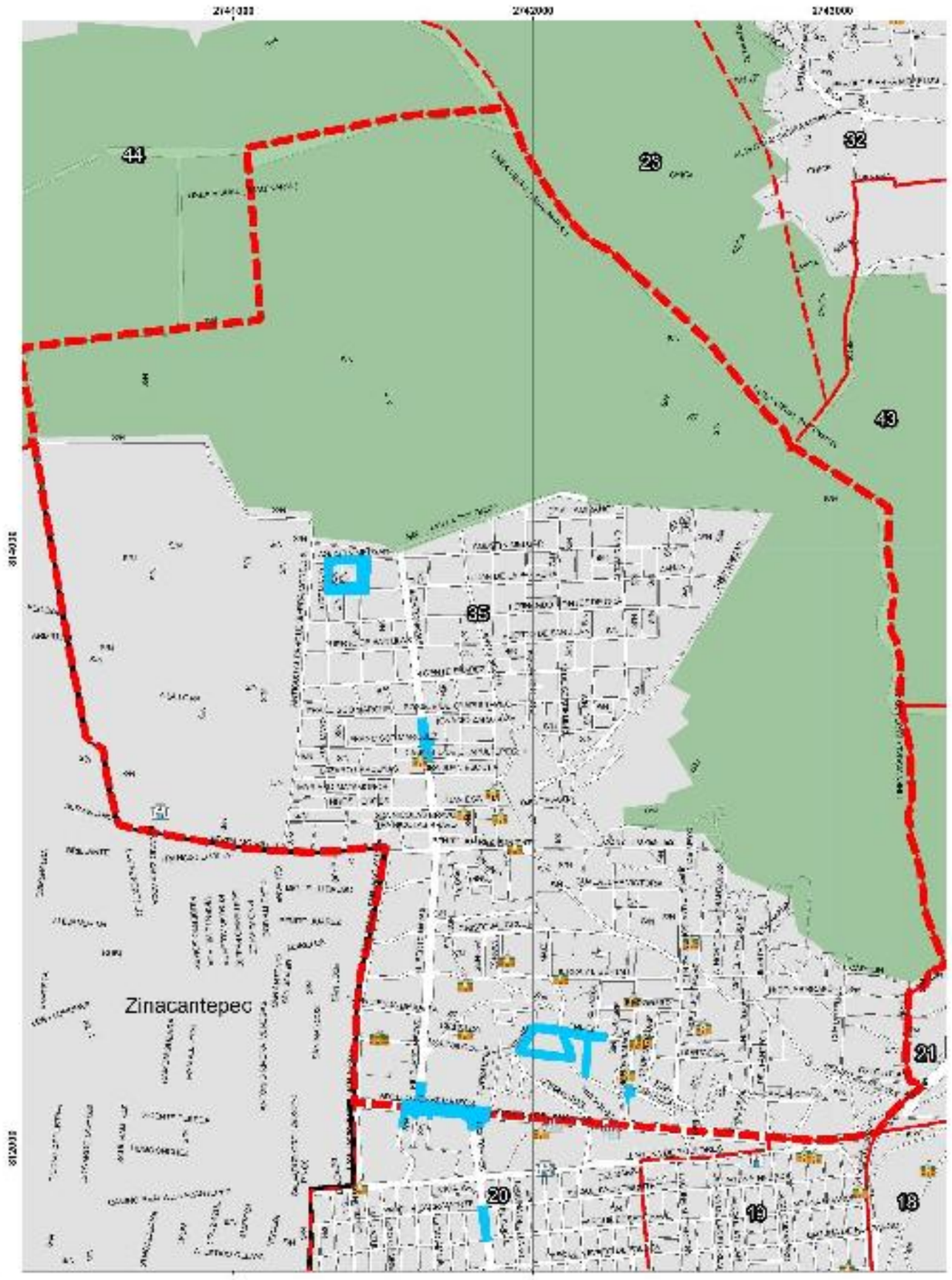

GOBIERNO DEL
ESTADO DE MÉXICO

PROTECCIÓN CIVIL

ZONAS SUSCEPTIBLES DE ANEGAMIENTO
DELEGACIÓN SAN MATEO OXTOTITLÁN

SIMBOLOGÍA

Zonas de encharcamiento

Limite Delegacional

UBICACIÓN



0 175 350 700 1,050 1,400
Meters

1:5,000

Elabora: Departamento Sistema Integral de Riesgos
Coordinación de Protección Civil
Universal Transversal de Mercator WGS 1984

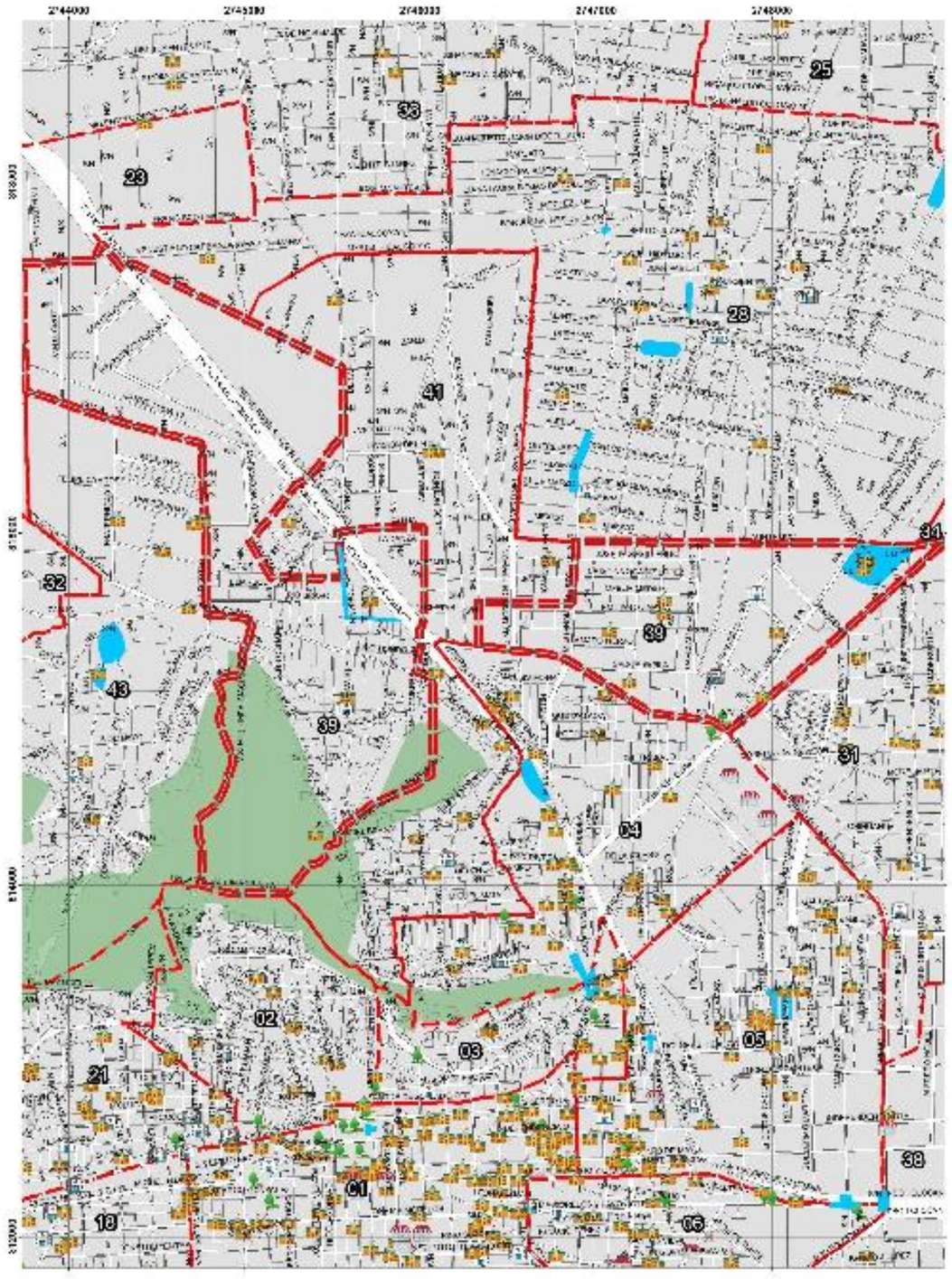

GOBIERNO DEL
ESTADO DE MÉXICO

PROTECCIÓN CIVIL

ZONAS SUSCEPTIBLES DE ANEGAMIENTO
DELEGACIÓN SANTA CRUZ ATZCAPOTZALTONGO

SIMBOLOGÍA

Zonas de encharcamiento

Limite Delegacional

UBICACIÓN

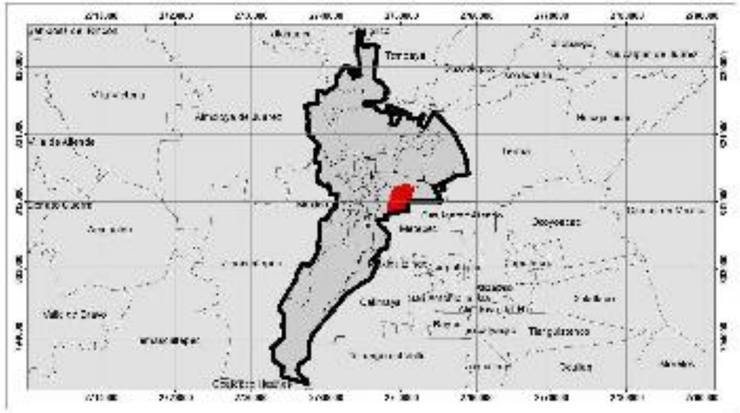

0 300 600 1,200 1,800 2,400
Meters

1:8,500

Elabora: Departamento Sistema Integral de Riesgos
Coordinación de Protección Civil
Universal Transversal de Mercator WGS 1984

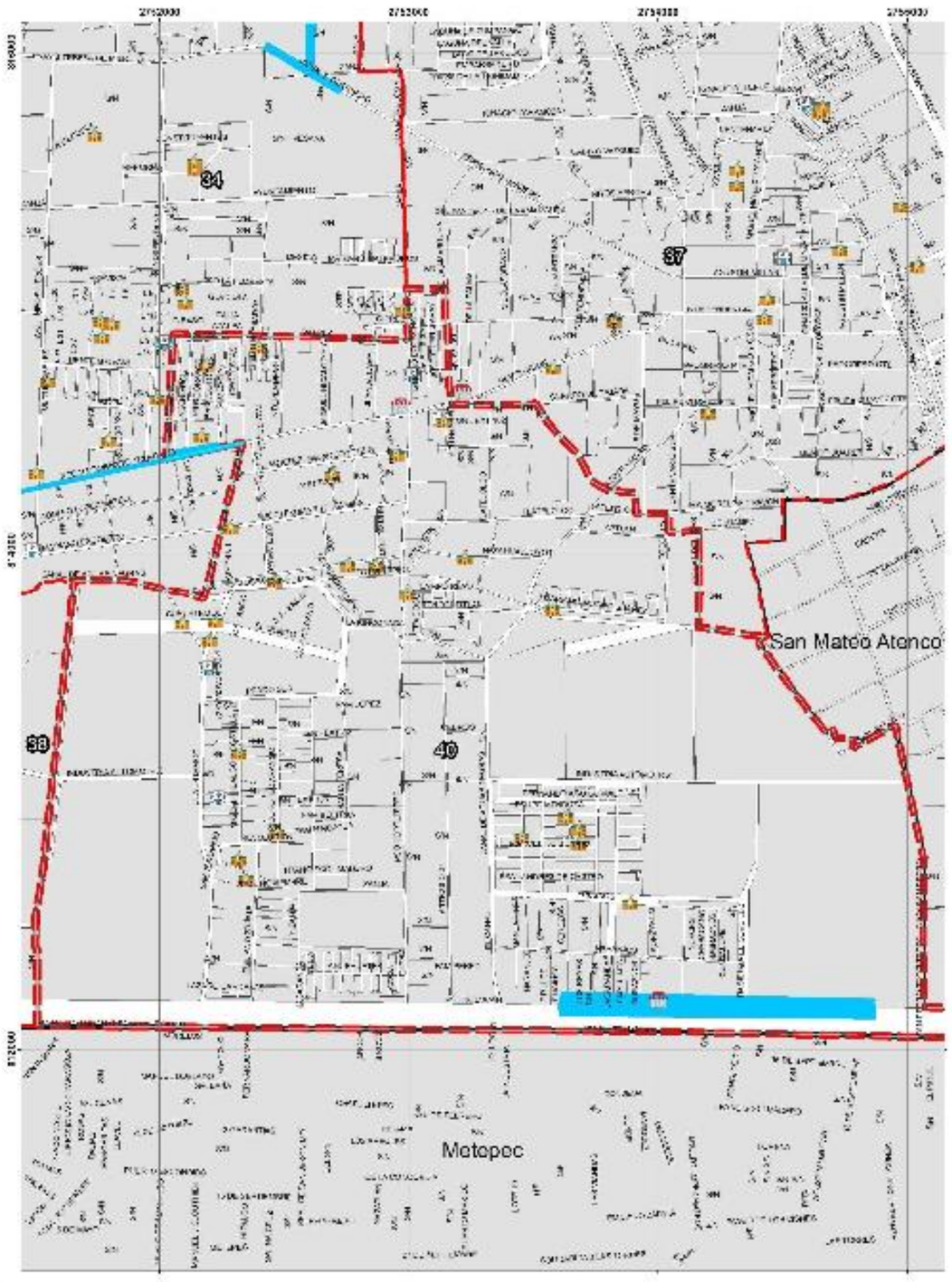

GOBIERNO DEL
ESTADO DE MÉXICO

PROTECCIÓN CIVIL

ZONAS SUSCEPTIBLES DE ANEGAMIENTO
DELEGACIÓN SANTA MARÍA TOTOLTEPEC

SIMBOLOGÍA

Zonas de encharcamiento

Limite Delegacional

UBICACIÓN



0 212.5 425 850 1,275 1,700
Meters

1:6,000

Elabora: Departamento Sistema Integral de Riesgos
Coordinación de Protección Civil
Universal Transversal de Mercator WGS 1984

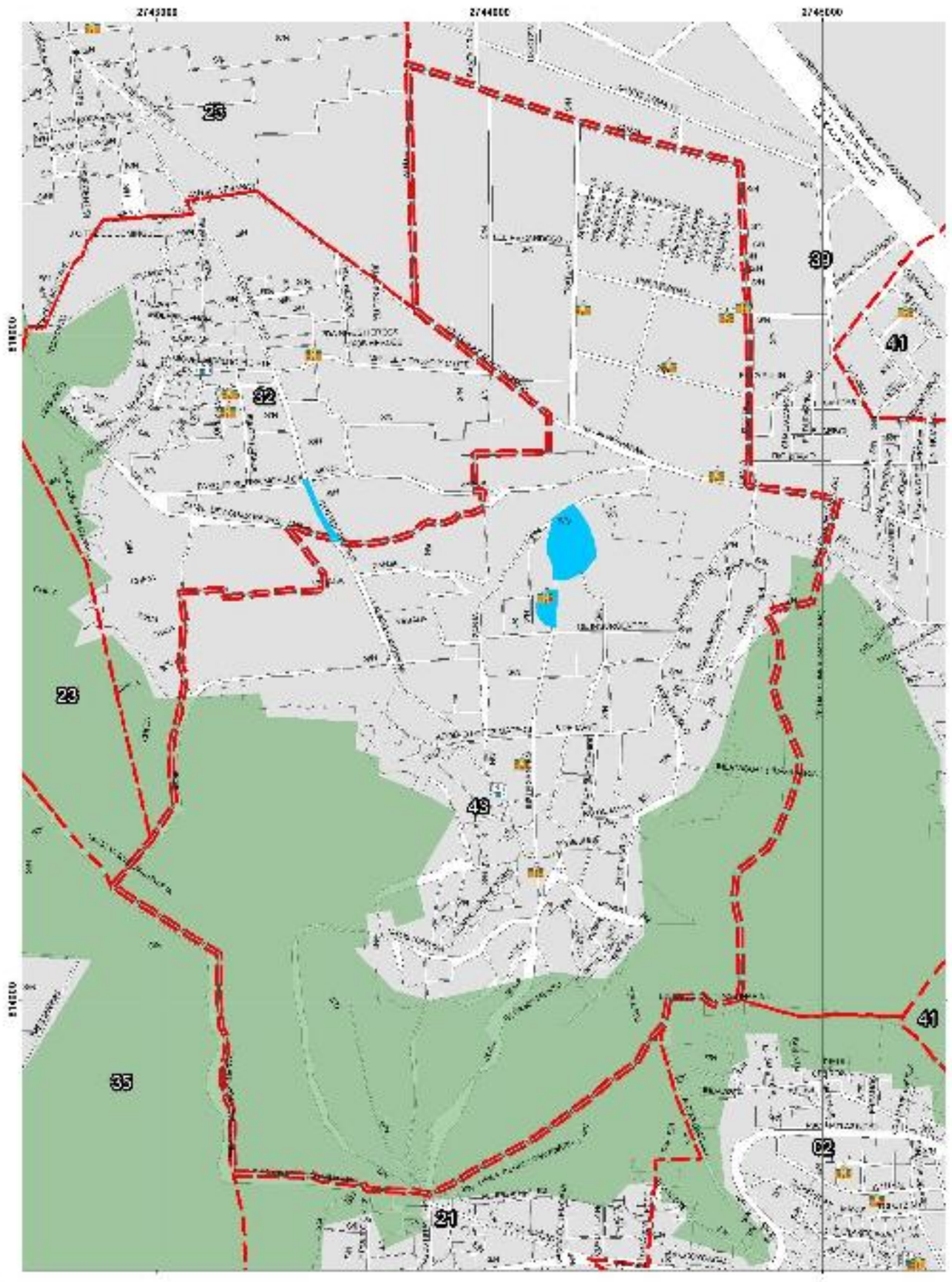

GOBIERNO DEL
ESTADO DE MÉXICO

PROTECCIÓN CIVIL
SUBSECRETARÍA DE SEGURIDAD

ZONAS SUSCEPTIBLES DE ANEGAMIENTO
DELEGACIÓN SANTIAGO TLAXOMULCO

SIMBOLOGÍA

Zonas de encharcamiento

Limite Delegacional

UBICACIÓN

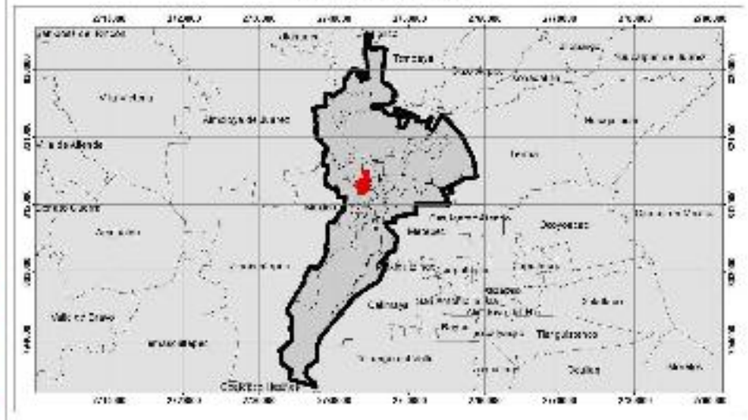

0 160 320 640 960 1,280
Meters

1:4,500

Elabora: Departamento Sistema Integral de Riesgos
Coordinación de Protección Civil
Universal Transversal de Mercator WGS 1984

Bóveda Río Verdiguel

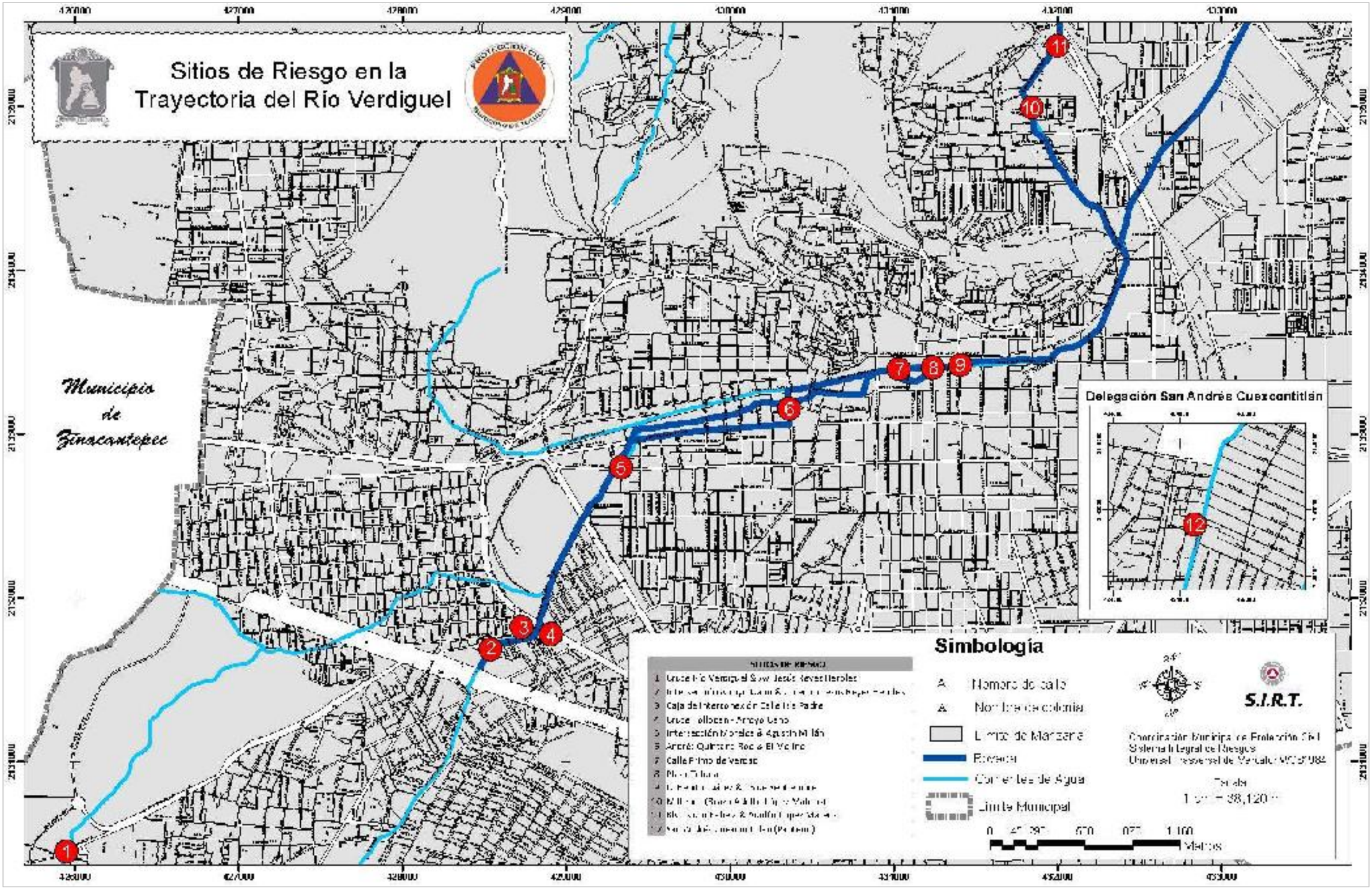
Sitios de Riesgo en la
Trayectoria del Río Verdiguel
Municipio
de
Zinacantepec
Delegación San Andrés Cuexcontitlán
Simbología
Número de calle
Nombre de colonia
Límite de Manzana
Rotonda
Corrientes de Agua
Límite Municipal
S.I.R.T.
Metros

FACTORES QUÍMICOS



Gasolineras

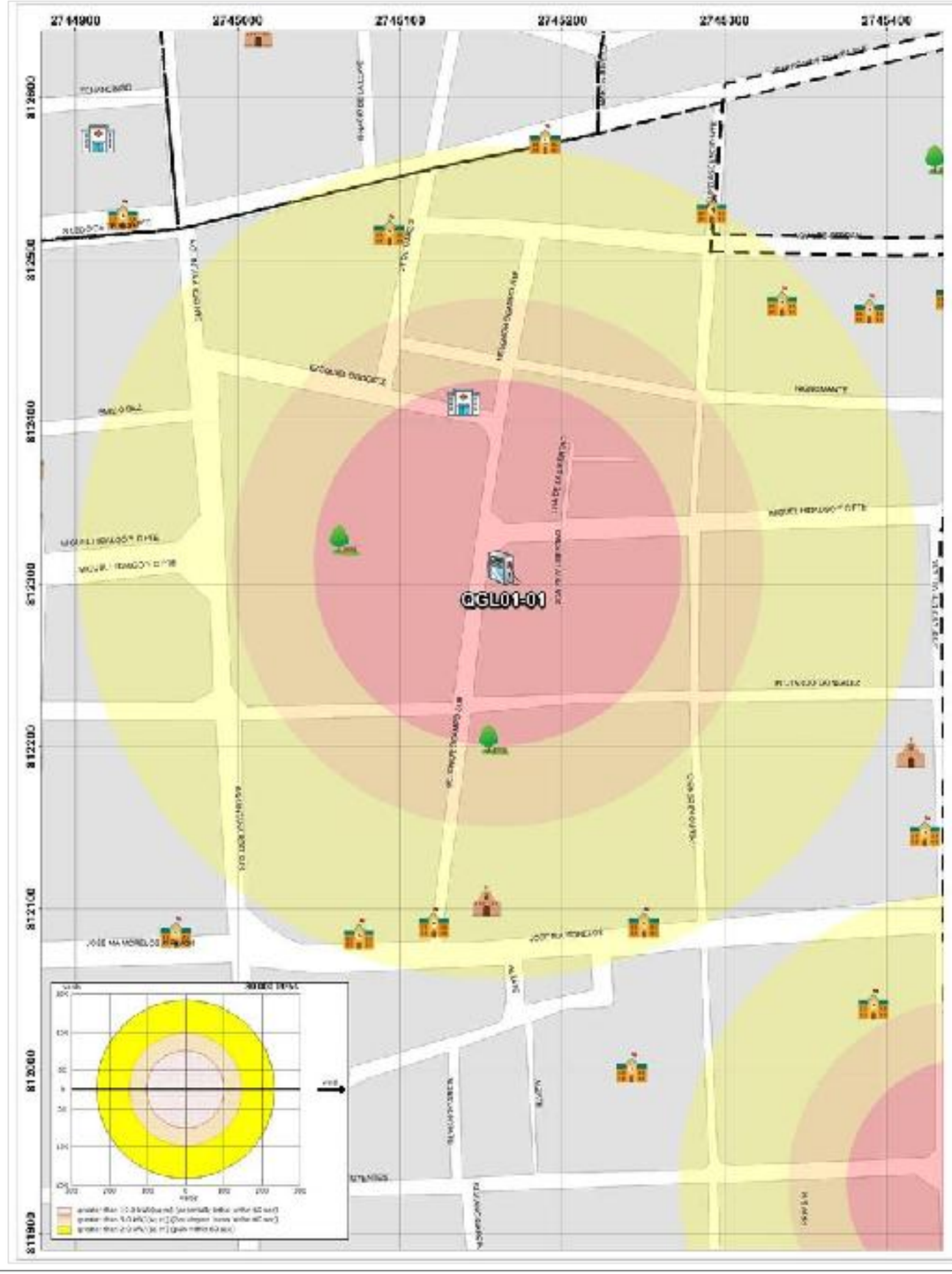

GOBIERNO DEL
ESTADO DE MÉXICO

RIESGO POR FUGA DE COMBUSTIBLE
DELEGACIÓN CENTRO HISTÓRICO

SIMBOLOGÍA

Expediente	QGL01-01
Nombre de estación	Servicio Alameda S.A. de C.V.
Empresa	PEMEX

Capacidad de almacenamiento		
Magna	Premium	Diesel
80	40	0

Dirección	Melchor Ocampo Sur No. 101
Colonia	Centro Histórico
Dispensarios	2
Telefono	2160721

UBICACIÓN

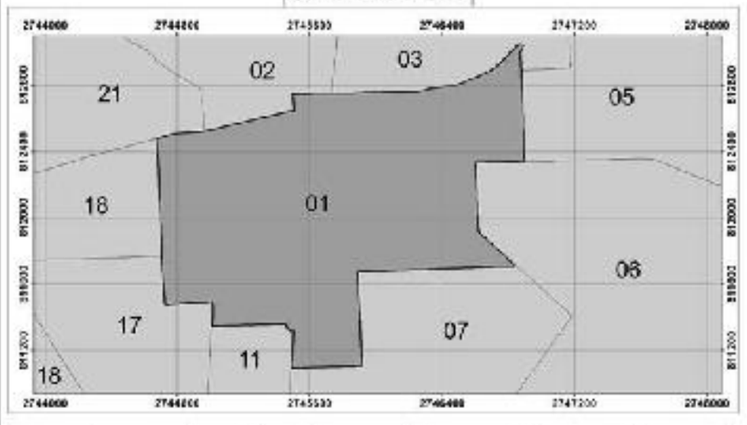

0 30 60 120 180 240
Meters
1:900

Elabora: Departamento Sistema Integral de Riesgos
Coordinación de Protección Civil
Universal Transversal de Mercator WGS 1984

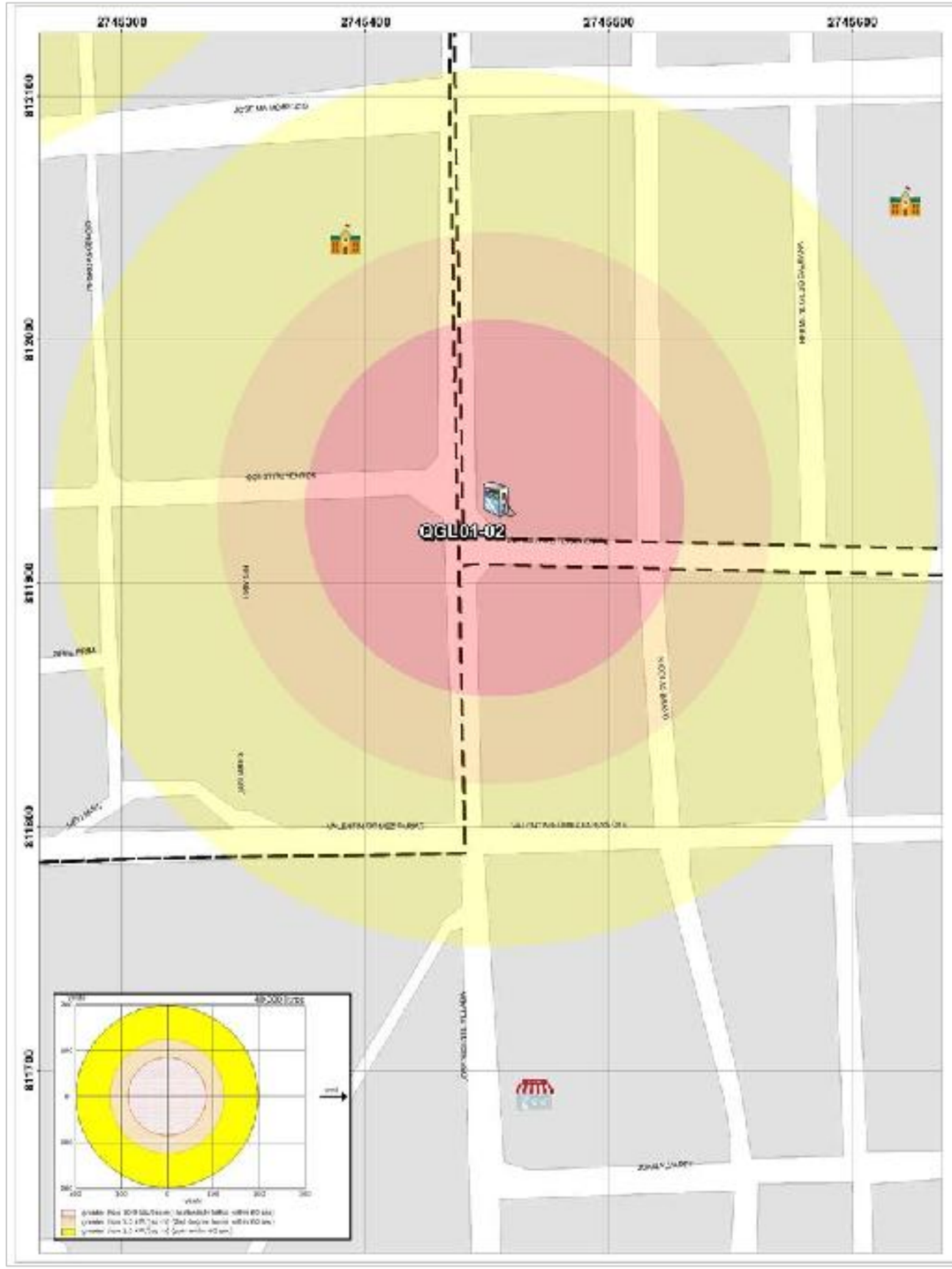

GOBIERNO DEL
ESTADO DE MÉXICO

RIESGO POR FUGA DE COMBUSTIBLE
DELEGACIÓN CENTRO HISTÓRICO

SIMBOLOGÍA

Expediente	QGL01-02
Nombre de estación	Villada Combustibles S.A. de C.V.
Empresa	PEMEX

Capacidad de almacenamiento		
Magna	Premium	Diesel
40	40	0

Dirección	Av. José Vicente Villada Sur No. 221
Colonia	Centro
Dispensarios	3
Teléfono	2148490

UBICACIÓN

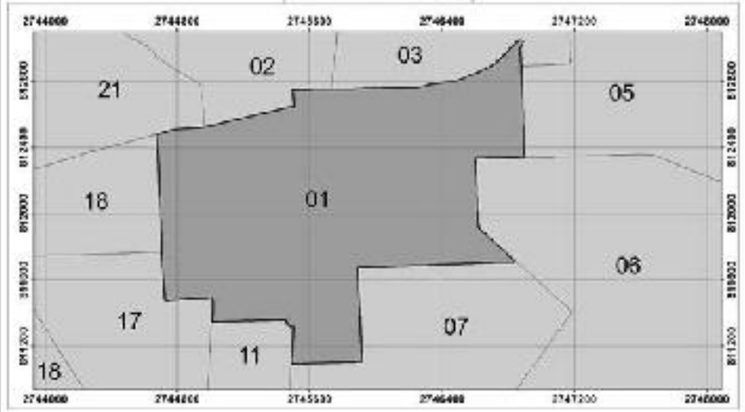

0 20 40 80 120 160
Meters
1:600

Elabora: Departamento Sistema Integral de Riesgos
Coordinación de Protección Civil
Universal Transversal de Mercator WGS 1984

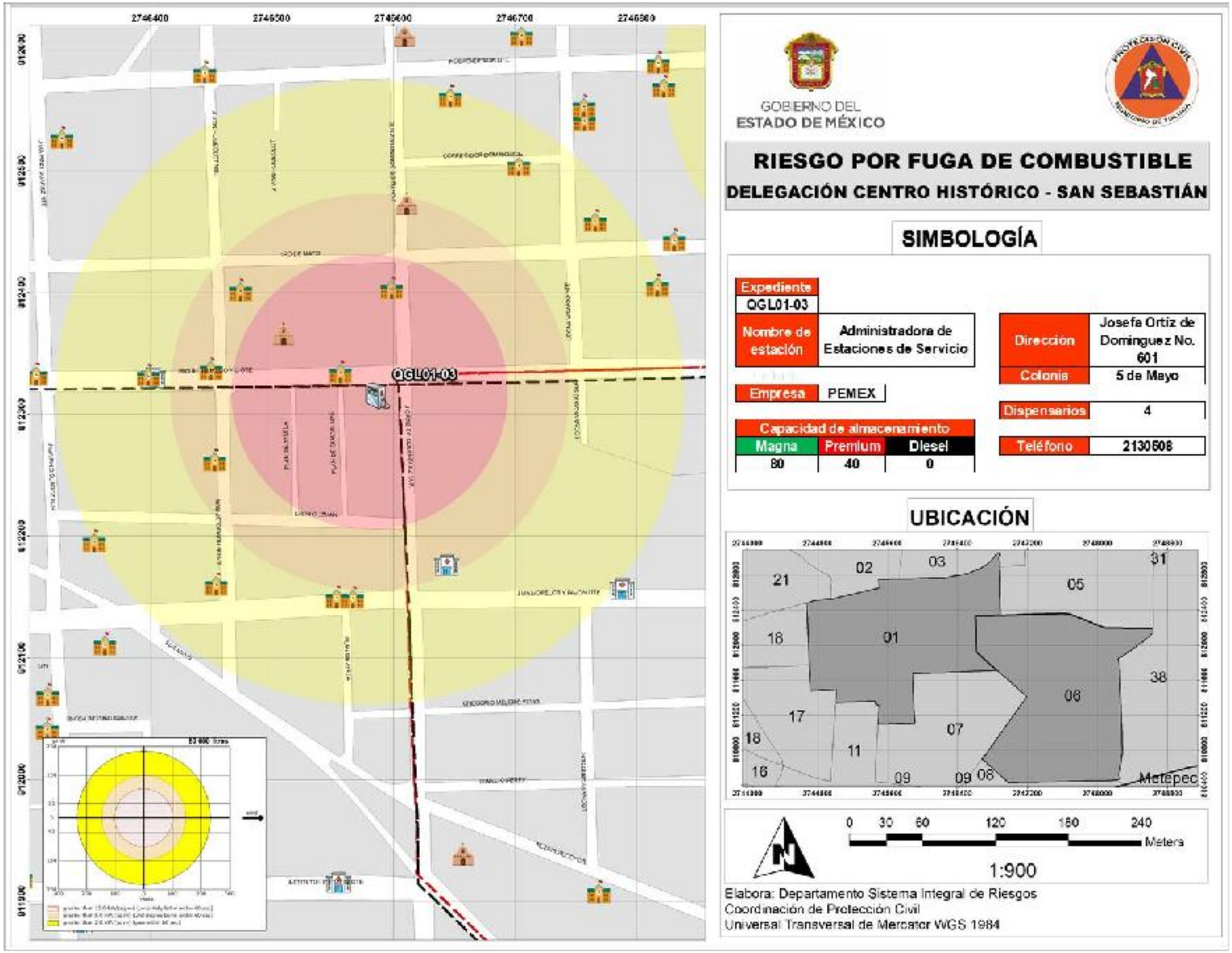
GOBIERNO DEL
ESTADO DE MÉXICO
RIESGO POR FUGA DE COMBUSTIBLE
DELEGACIÓN CENTRO HISTÓRICO - SAN SEBASTIÁN
SIMBOLOGÍA
Expediente
QGL01-03
Nombre de estación
Administradora de Estaciones de Servicio
Empresa
PEMEX
Capacidad de almacenamiento
Magna
Premium
Diesel
80
40
0
Dirección
Josefa Ortiz de Dominguez No. 601
Colonia
5 de Mayo
Dispensarios
4
Teléfono
2130508
UBICACIÓN
QGL01-03
0 30 60 120 180 240
Meters
1:900
Elabora: Departamento Sistema Integral de Riesgos
Coordinación de Protección Civil
Universal Transversal de Mercator WGS 1984

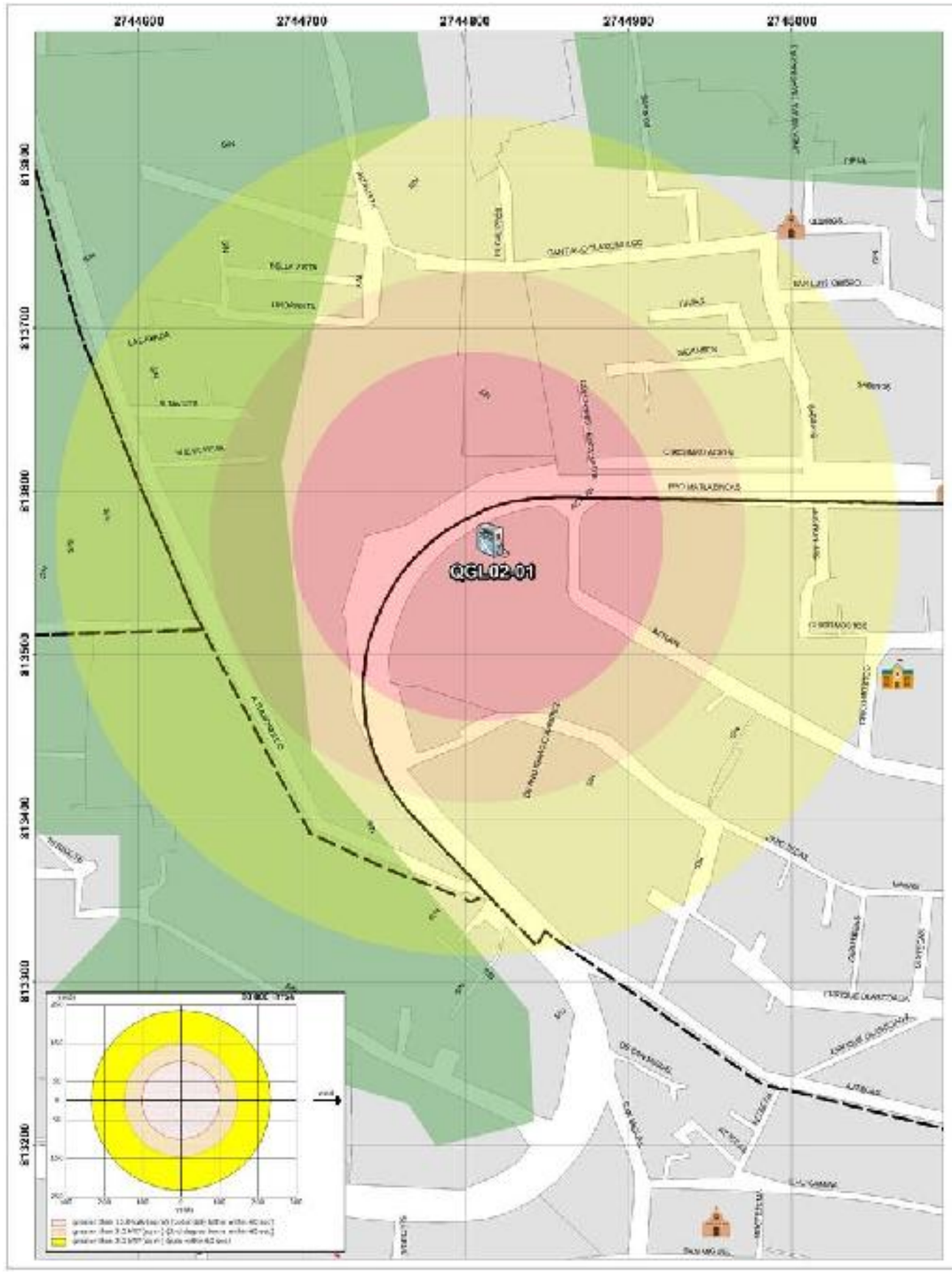

GOBIERNO DEL
ESTADO DE MÉXICO

RIESGO POR FUGA DE COMBUSTIBLE
DELEGACIÓN BARRIOS TRADICIONALES

SIMBOLOGÍA

Expediente	QGL02-01		
Nombre de estación	Super Servicio Toluca S.A de C.V.	Dirección	Paseo matlazincas No. 325
		Colonia	Unión
Empresa	PEMEX	Dispensarios	5
		Teléfono	1673211

Capacidad de almacenamiento		
Magna	Premium	Diesel
80	80	80

UBICACIÓN



Elabora: Departamento Sistema Integral de Riesgos
Coordinación de Protección Civil
Universal Transversal de Mercator WGS 1984

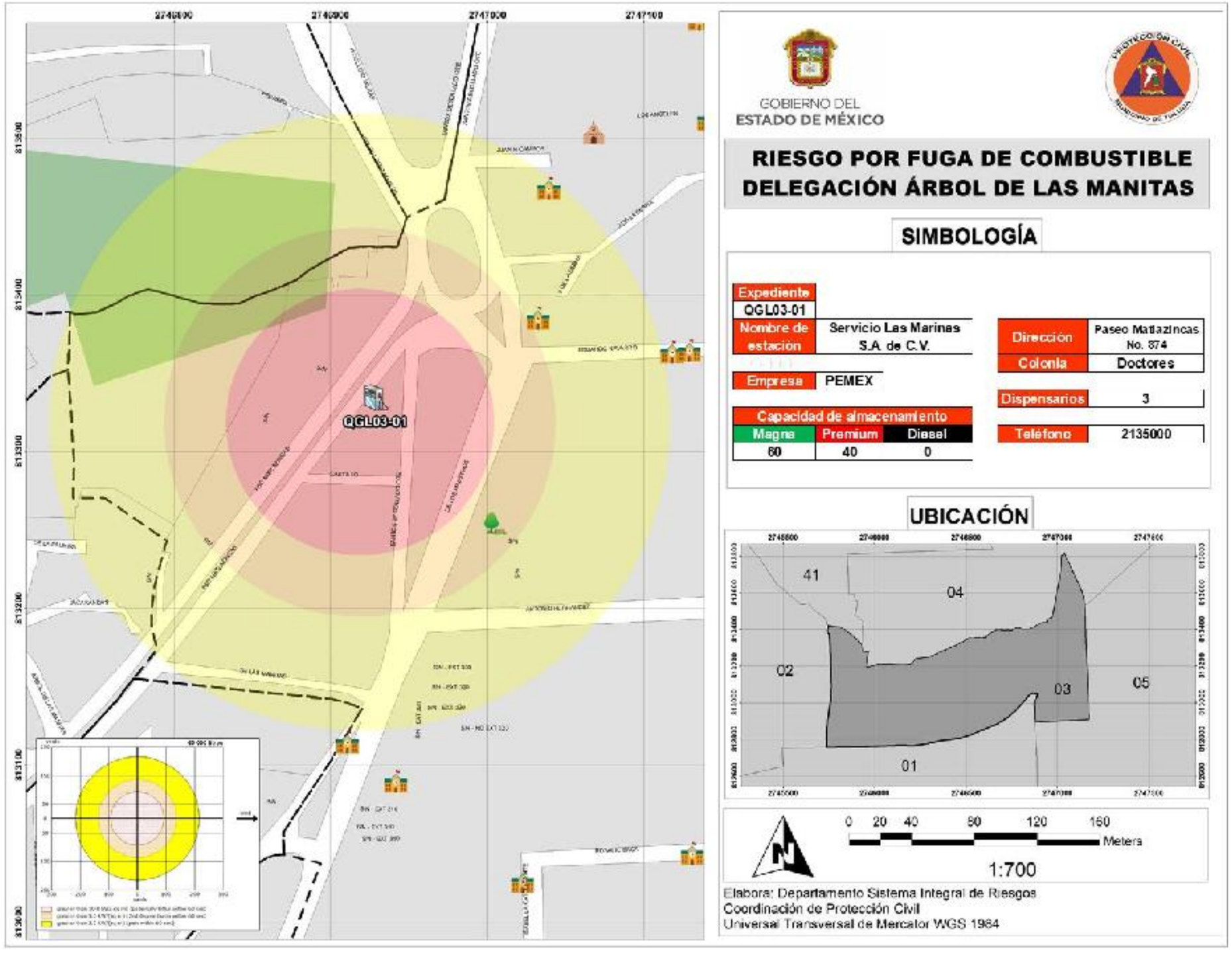
2746800
2746900
2747000
2747100
8133600
8133400
8133200
8133100
8132900
QGL03-01
GOBIERNO DEL
ESTADO DE MÉXICO
RIESGO POR FUGA DE COMBUSTIBLE
DELEGACIÓN ÁRBOL DE LAS MANITAS
SIMBOLOGÍA
Expediente
QGL03-01
Nombre de estación
Servicio Las Marinas S.A. de C.V.
Empresa
PEMEX
Capacidad de almacenamiento
Magna
Premium
Diesel
60
40
0
Dirección
Paseo Matlazincas No. 874
Colonia
Doctores
Dispensarios
3
Teléfono
2135000
UBICACIÓN
41
04
02
03
05
01
0 20 40 80 120 160
Meters
1:700
Elabora: Departamento Sistema Integral de Riesgos
Coordinación de Protección Civil
Universal Transversal de Mercator WGS 1984

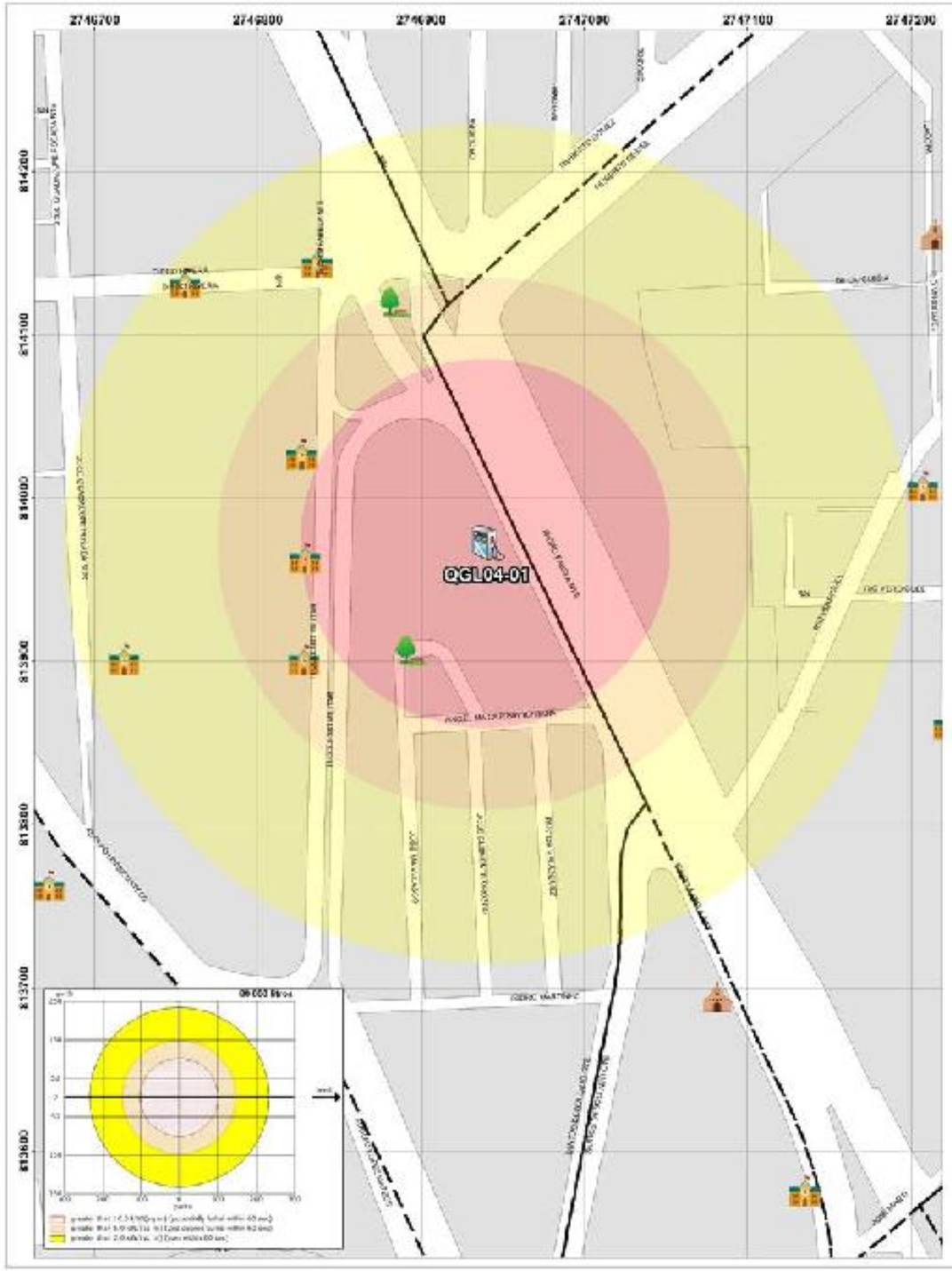

GOBIERNO DEL
ESTADO DE MÉXICO

RIESGO POR FUGA DE COMBUSTIBLE
DELEGACIÓN LA MAQUINITA

SIMBOLOGÍA

Expediente	QGL04-01
Nombre de estación	Servicio Toluca S.de R.L. de C.V.
Empresa	G500
Dirección	Isidro Fabela Norte No. 855
Colonia	Los Ángeles
Dispensarios	3
Teléfono	2728898

Capacidad de almacenamiento		
Magna	Premium	Diesel
80	80	0

UBICACIÓN

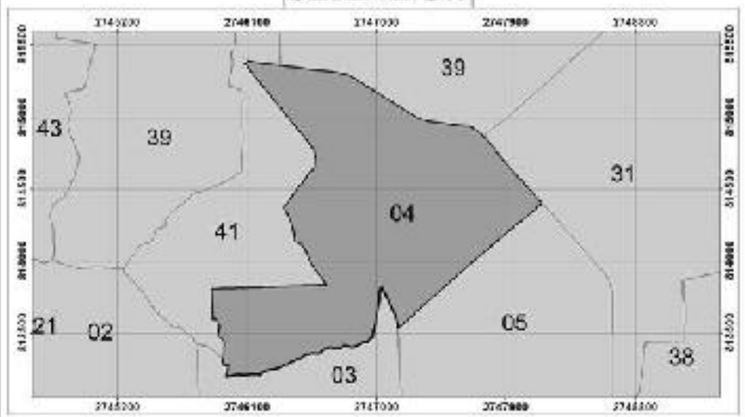

0 30 60 120 180 240
Meters
1:900

Elabora: Departamento Sistema Integral de Riesgos
Coordinación de Protección Civil
Universal Transversal de Mercator WGS 1984

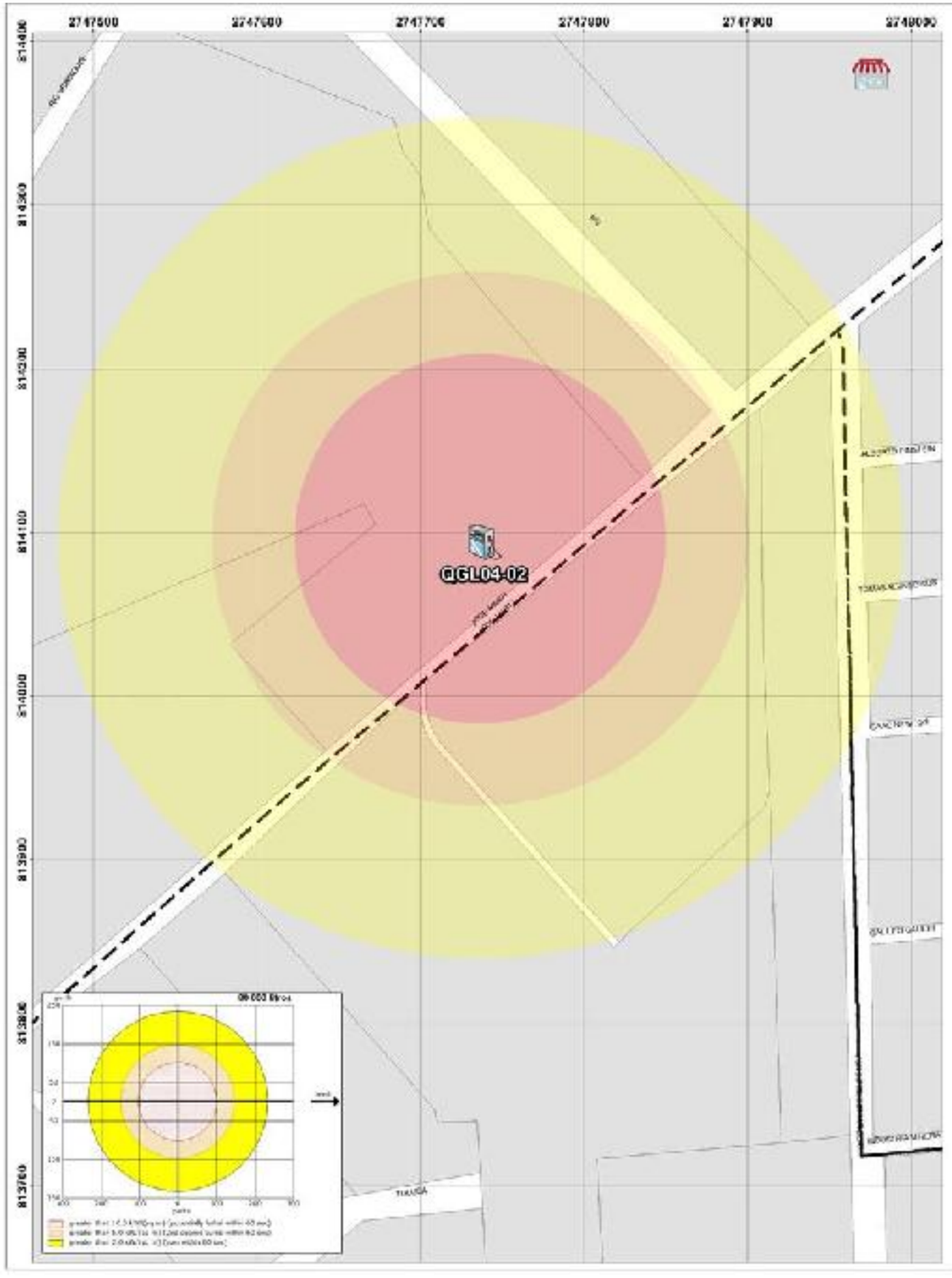

GOBIERNO DEL
ESTADO DE MÉXICO

RIESGO POR FUGA DE COMBUSTIBLE

DELEGACIÓN LA MAQUINITA - INDEPENDENCIA

SIMBOLOGÍA

Expediente	
QGL04-02	
Nombre de estación	Estación de Servicio 09920, S.A. de C.V.
Empresa	PEMEX

Dirección	José Martí No. 151
Colonia	Tlacopa
Dispensarios	6
Teléfono	2376439

Capacidad de almacenamiento		
Magna	Premium	Diesel
80	40	80 y 40

UBICACIÓN



0 30 60 120 180 240
Meters

1:900

Elabora: Departamento Sistema Integral de Riesgos
Coordinación de Protección Civil
Universal Transversal de Mercator WGS 1984

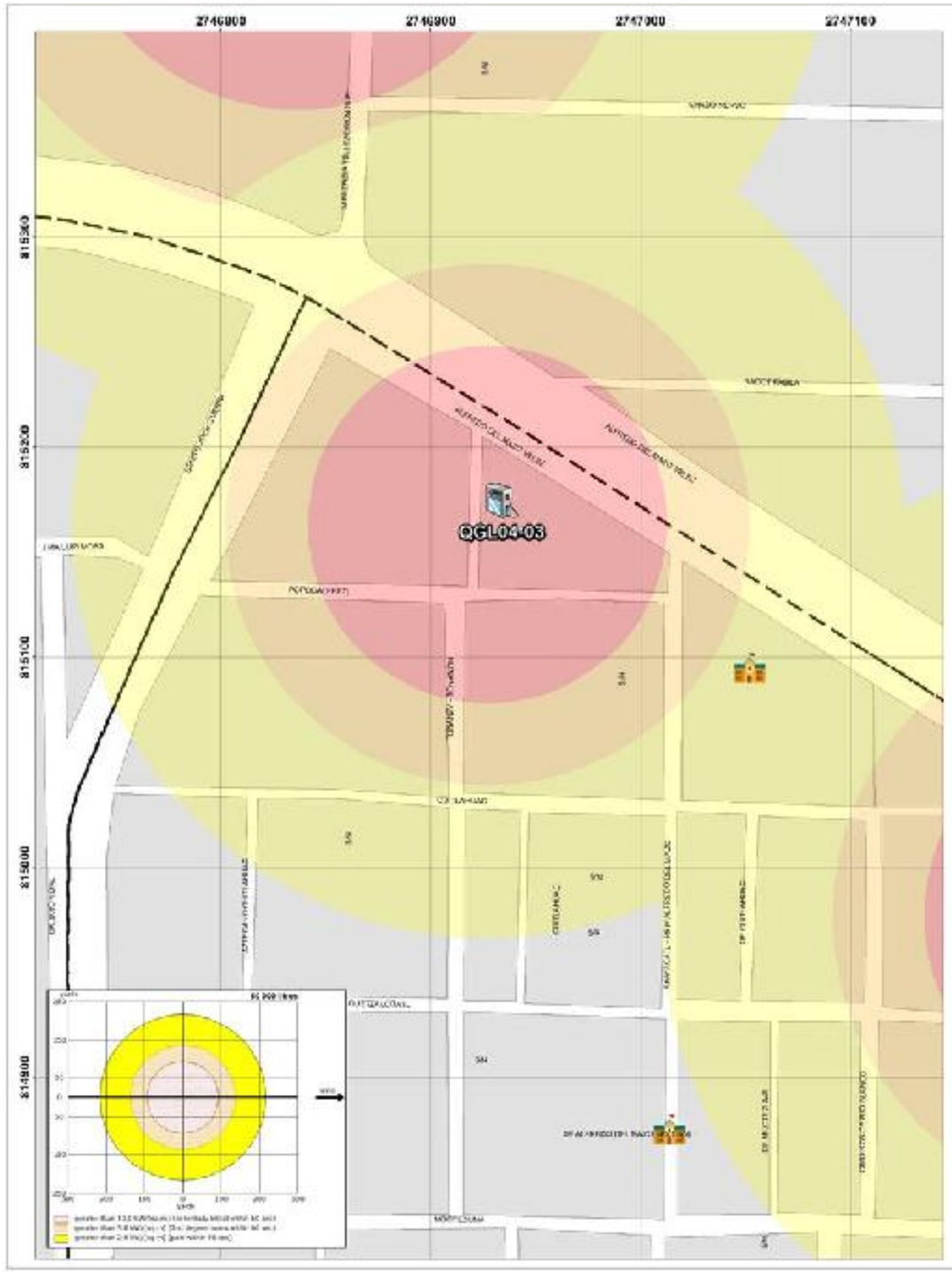

GOBIERNO DEL
ESTADO DE MÉXICO

RIESGO POR FUGA DE COMBUSTIBLE DELEGACIÓN LA MAQUINITA

SIMBOLOGÍA

Expediente	
QGL04-03	
Nombre de estación	Servicio Agil de Gasolinas, S.A. de C.V.
Empresa	PEMEX

Capacidad de almacenamiento		
Magna	Premium	Diesel
60	40	0

Dirección	Av. Alfredo del Mazo V. No. 705
Colonia	Tlacopa
Dispensarios	2
Teléfono	2376571

UBICACIÓN

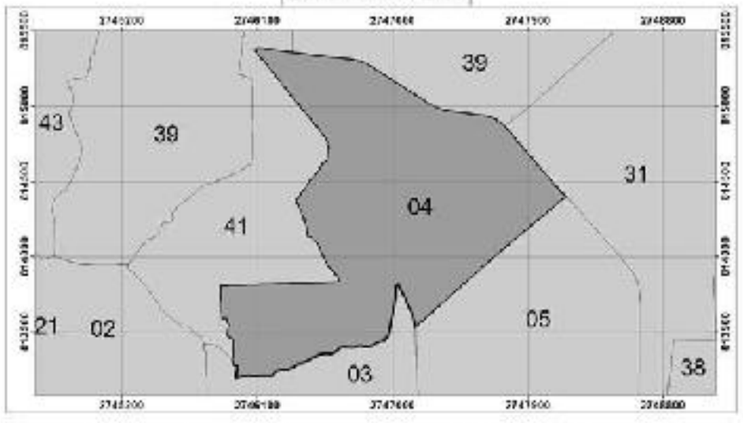

0 20 40 80 120 160
Metros
1:700

Elabora: Departamento Sistema Integral de Riesgos
Coordinación de Protección Civil
Universal Transversal de Mercator WGS 1984

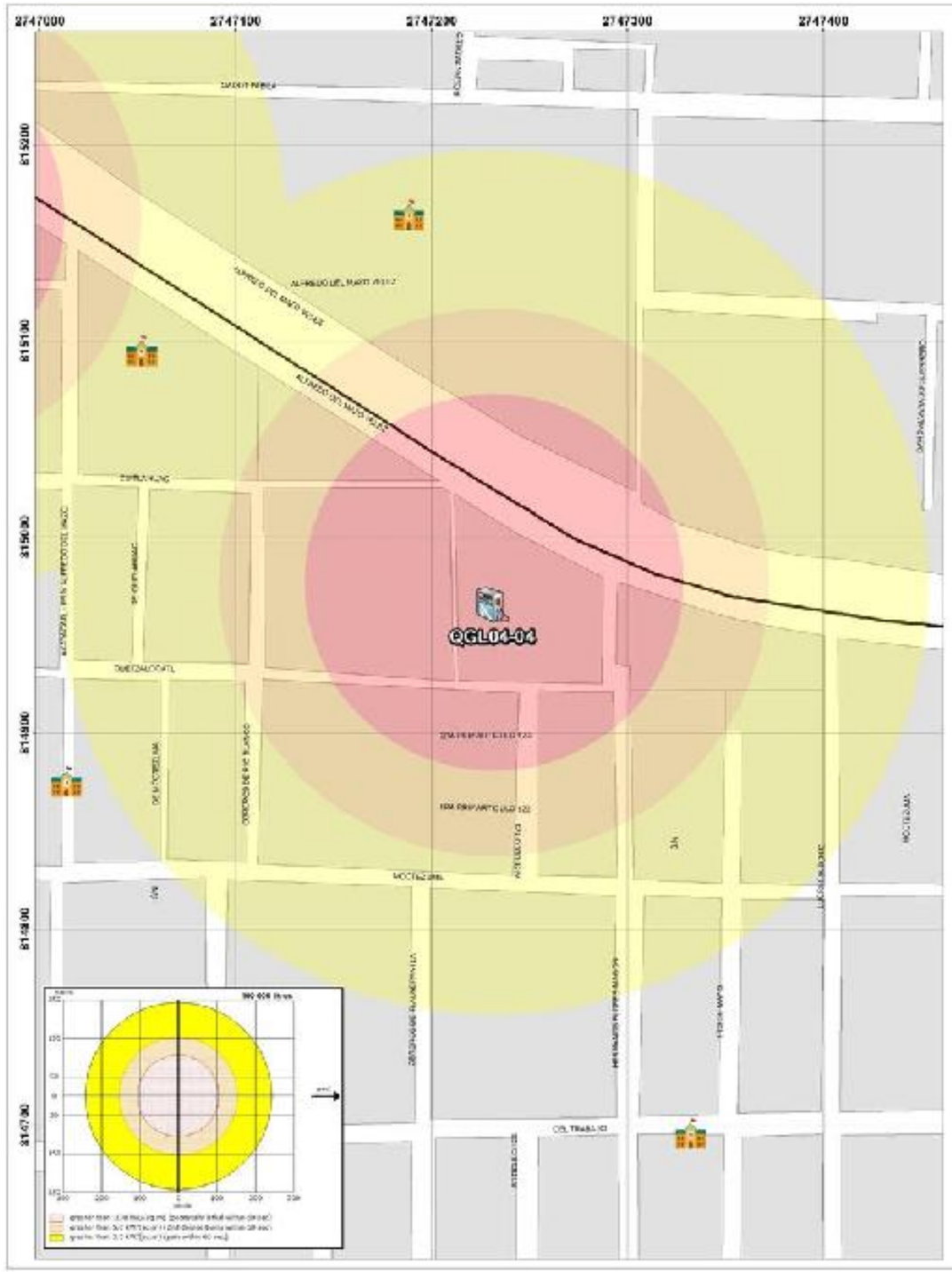

GOBIERNO DEL
ESTADO DE MÉXICO

RIESGO POR FUGA DE COMBUSTIBLE DELEGACIÓN LA MAQUINITA

SIMBOLOGÍA

Expediente	QGL04-04
Nombre de estación	Servicio Archez S.A. de C.V.
Dirección	Av. Alfredo del Mazo Velez No. 941
Colonia	La Magdalena, Guadalupe y Club Jardín
Empresa	BP
Dispensarios	6
Teléfono	7222384011

Capacidad de almacenamiento		
Magna	Premium	Diesel
100	60	100

UBICACIÓN

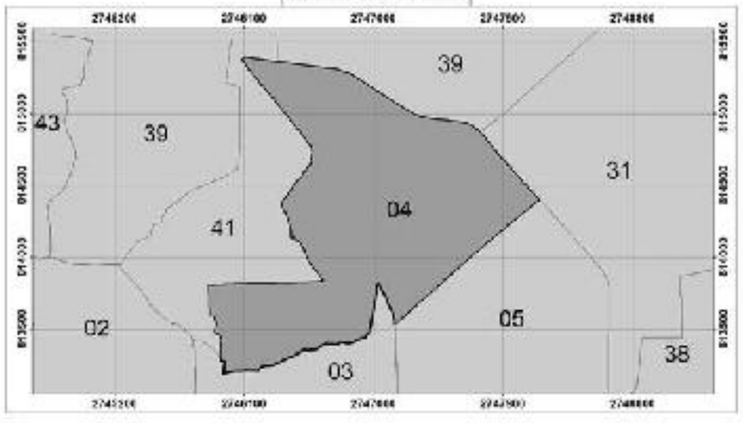

0 25 50 100 150 200
Meters
1:750

Elabora: Departamento Sistema Integral de Riesgos
Coordinación de Protección Civil
Universal Transversal de Mercator WGS 1984

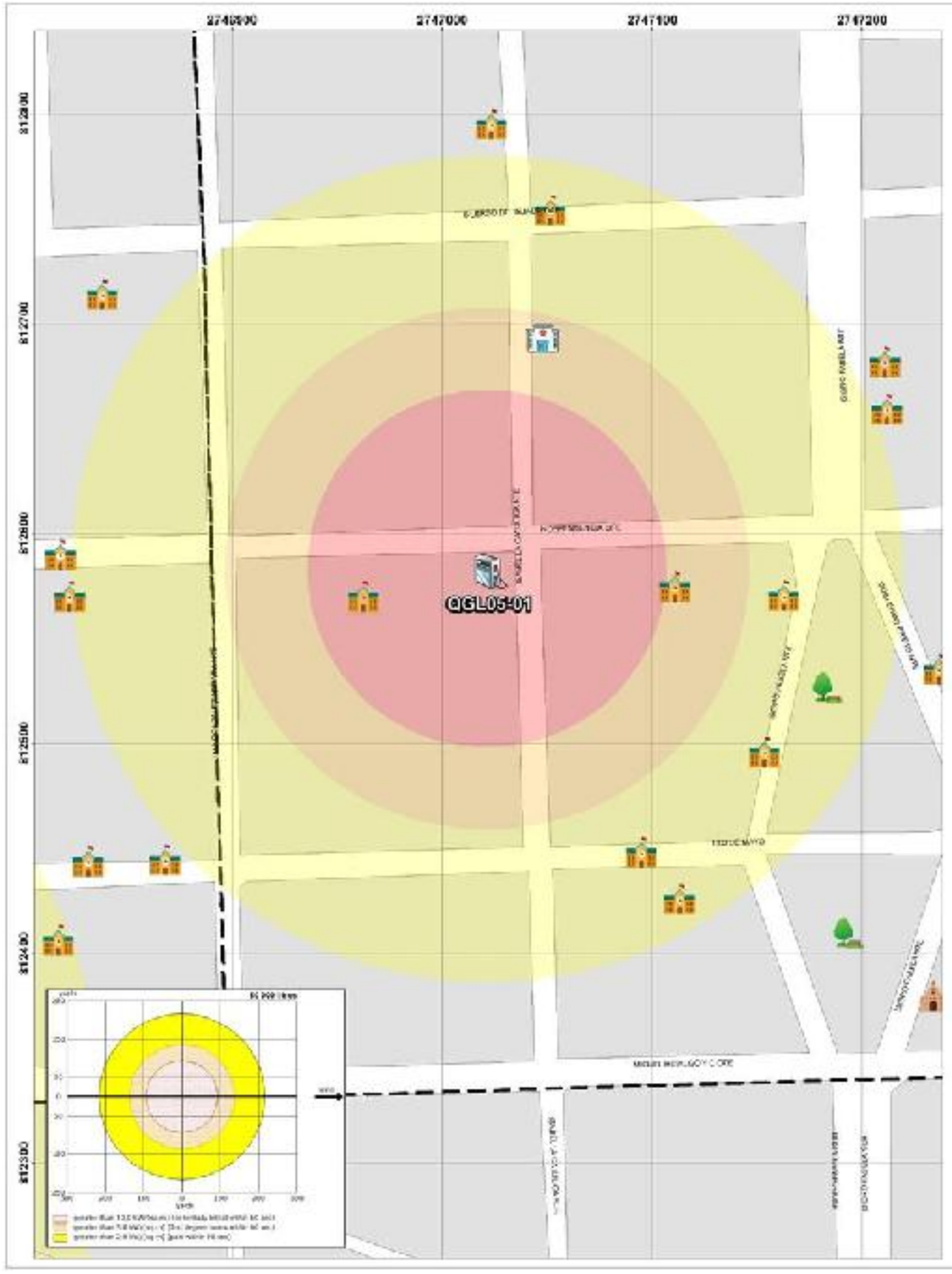

GOBIERNO DEL
ESTADO DE MÉXICO

RIESGO POR FUGA DE COMBUSTIBLE
DELEGACIÓN INDEPENDENCIA

SIMBOLOGÍA

Expediente	
QGL05-01	
Nombre de estación	Servicio Nieto S.A. de C.V.
Empresa	PEMEX

Dirección	Isabel la Católica No. 215
Colonia	Reforma y Ferrocarriles Nacionales
Dispensarios	2
Teléfono	2142522

Capacidad de almacenamiento		
Magna	Premium	Diesel
60	60	0

UBICACIÓN



0 20 40 80 120 160
Metros
1:700

Elabora: Departamento Sistema Integral de Riesgos
Coordinación de Protección Civil
Universal Transversal de Mercator WGS 1984

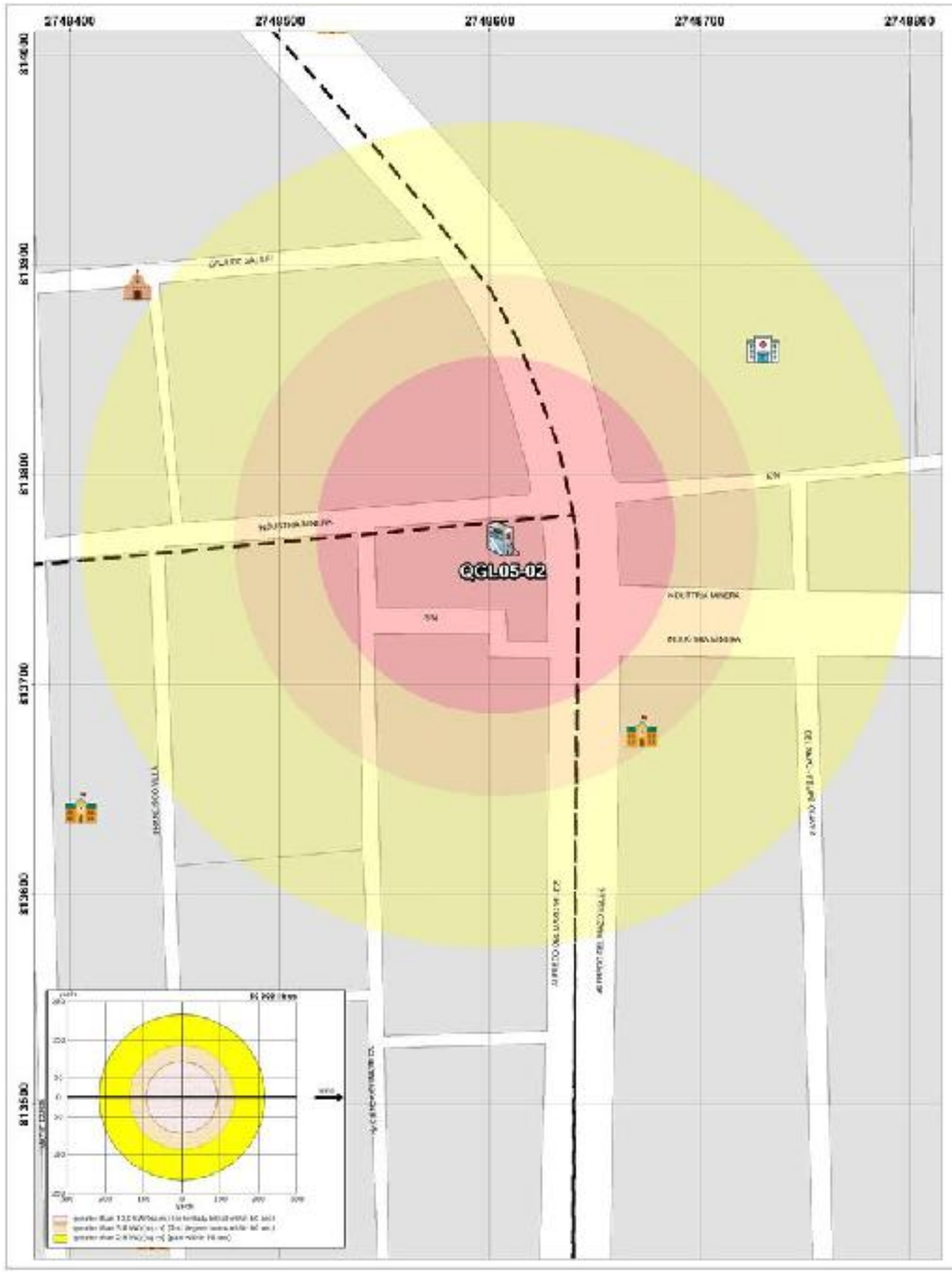

GOBIERNO DEL
ESTADO DE MÉXICO

RIESGO POR FUGA DE COMBUSTIBLE

DELEGACIÓN INDEPENDENCIA - SAN LORENZO TEPALTITLÁN

SIMBOLOGÍA

Expediente	QGL05-02
Nombre de estación	Operadora de Miniestaciones S.A. de
Empresa	Hidrosina
Dirección	Alfredo del Mazo No. 663
Colonia	Científicos
Dispensarios	3
Teléfono	2155095

Capacidad de almacenamiento		
Magna	Premium	Diesel
60	40	0

UBICACIÓN

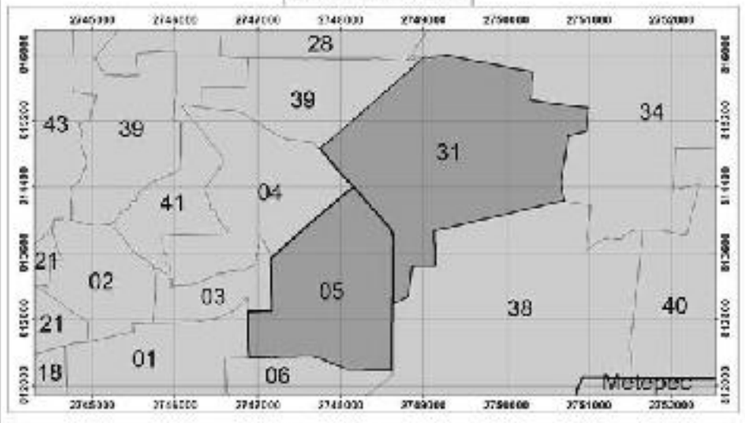

0 20 40 80 120 160
Metros

1:700

Elabora: Departamento Sistema Integral de Riesgos
Coordinación de Protección Civil
Universal Transversal de Mercator WGS 1984

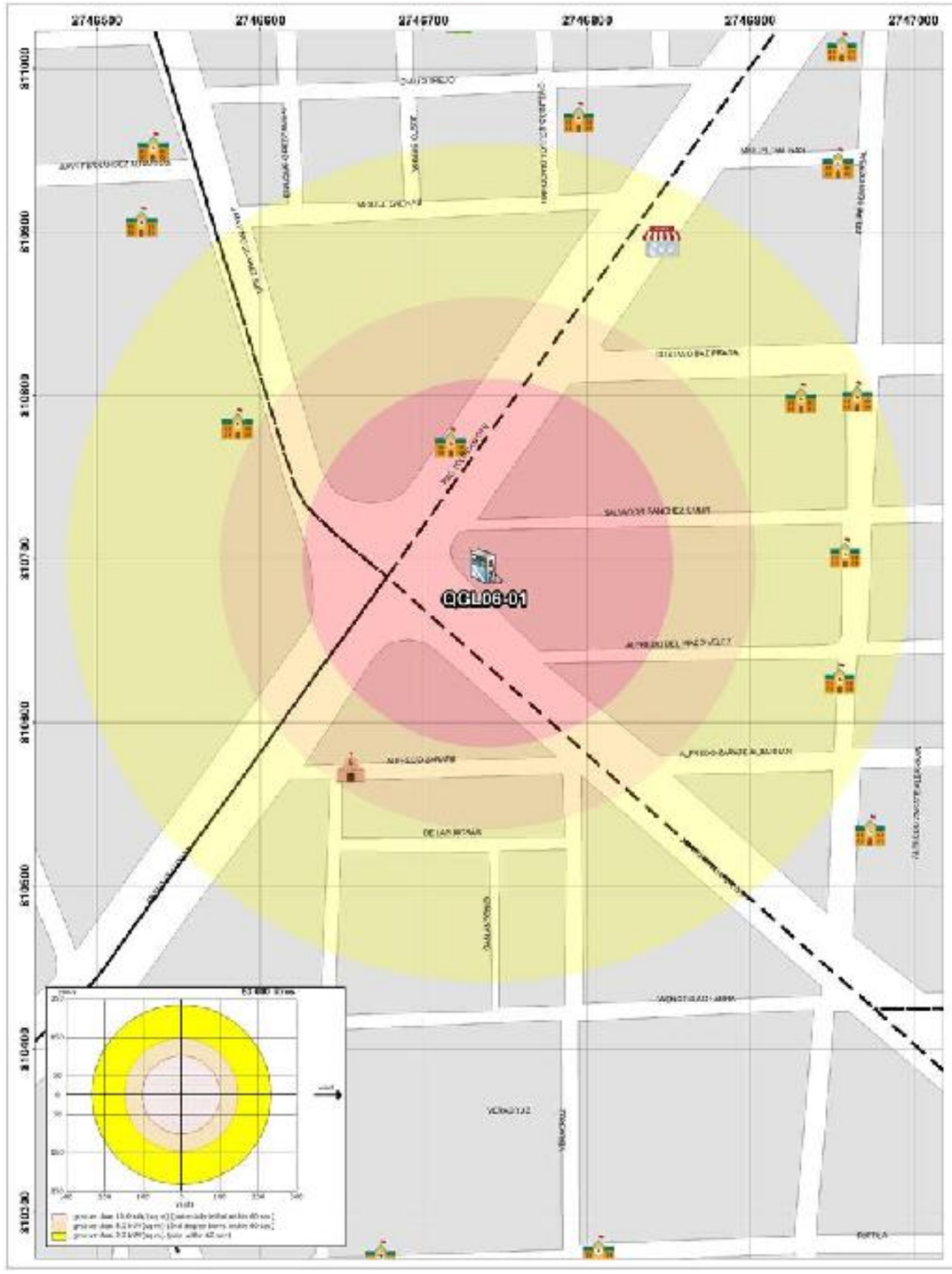

GOBIERNO DEL
ESTADO DE MÉXICO

RIESGO POR FUGA DE COMBUSTIBLE

DELEGACIÓN SAN SEBASTIÁN - UNIVERSIDAD

SIMBOLOGÍA

Expediente	
QGL06-01	
Nombre de estación	Super Servicio Toluca, S. A. de C. V.
Empresa	PEMEX
Dirección	José María Pino Suarez No. 1301
Colonia	Valle Verde
Dispensarios	9
Teléfono	2171130

Capacidad de almacenamiento		
Magna	Premium	Diesel
80	80	80

UBICACIÓN

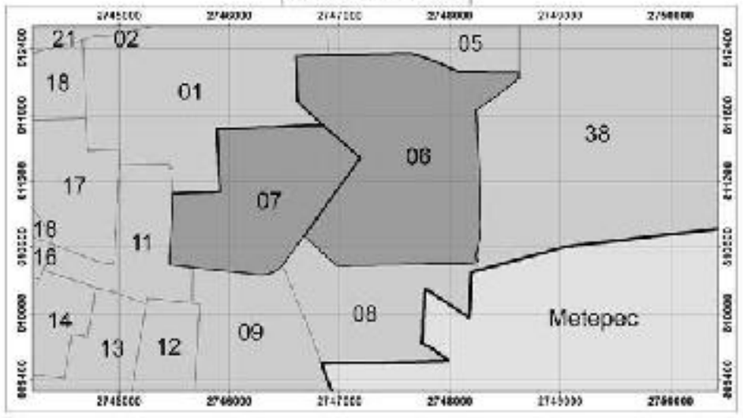

0 30 60 120 180 240
Meters
1:900

Elabora: Departamento Sistema Integral de Riesgos
Coordinación de Protección Civil
Universal Transversal de Mercator WGS 1984

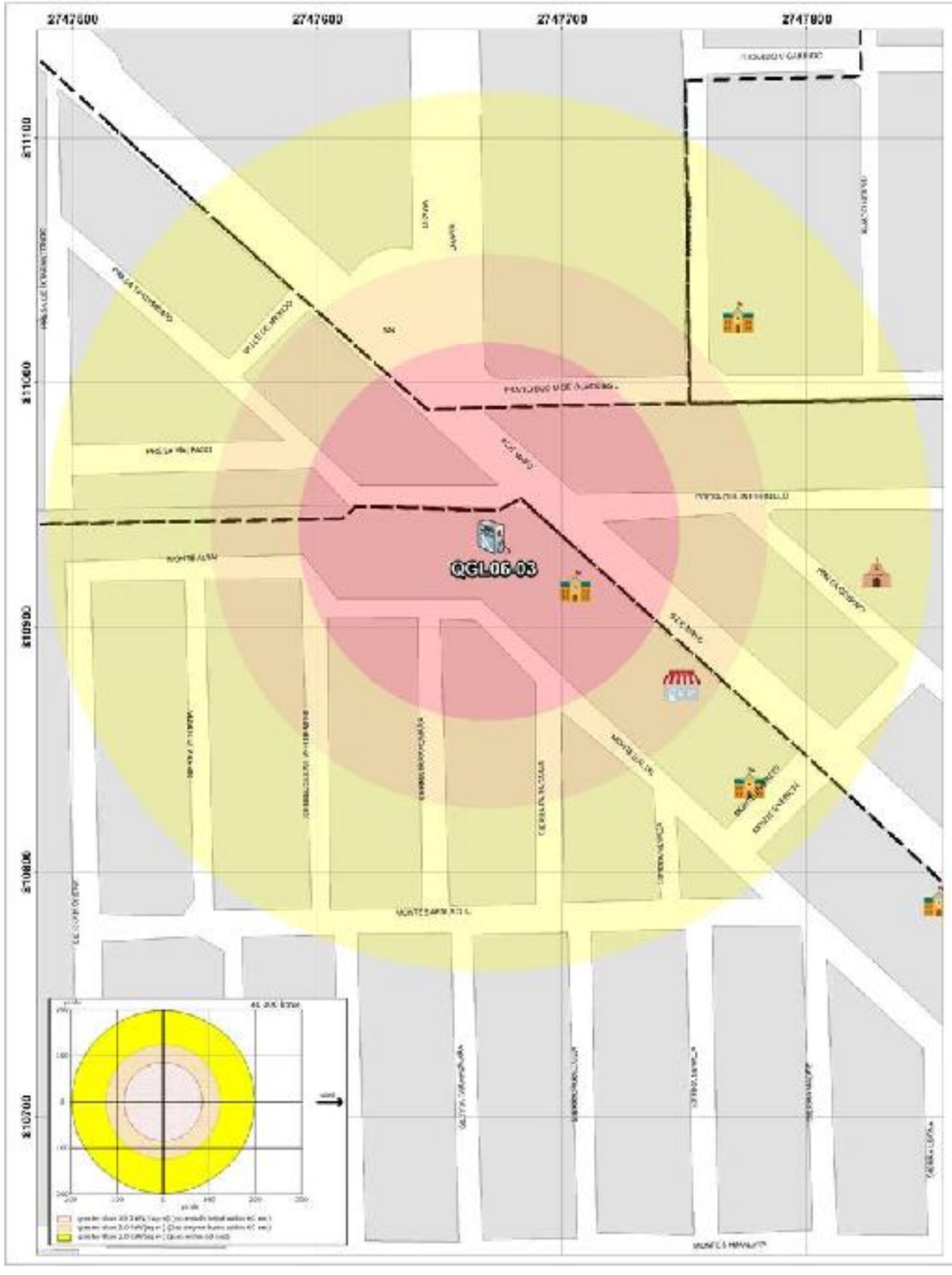

GOBIERNO DEL
ESTADO DE MÉXICO

RIESGO POR FUGA DE COMBUSTIBLE
DELEGACIÓN SAN SEBASTIÁN

SIMBOLOGÍA

Expediente	QGL06-03
Nombre de estación	Reyda Servicios S.A. de C.V.
Dirección	Prolongación 5 de Mayo No. 800
Colonia	Valle Don Camilo
Empresa	PEMEX
Dispensarios	2
Teléfono	2107048

Capacidad de almacenamiento		
Magna	Premium	Diesel
40	40	0

UBICACIÓN

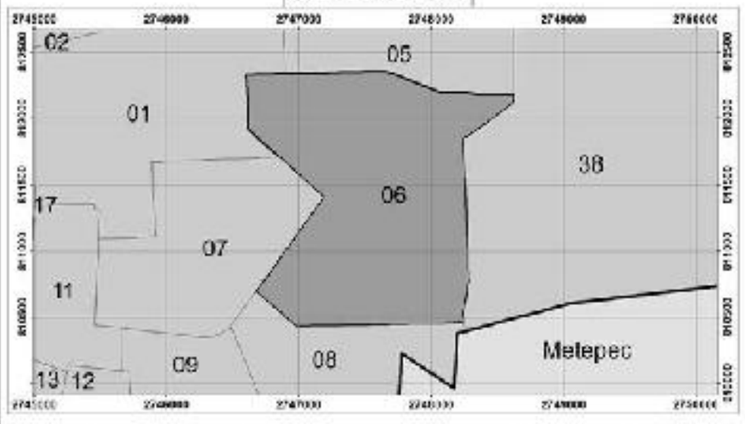

0 20 40 80 120 160
Meters
1:600

Elabora: Departamento Sistema Integral de Riesgos
Coordinación de Protección Civil
Universal Transversal de Mercator WGS 1984

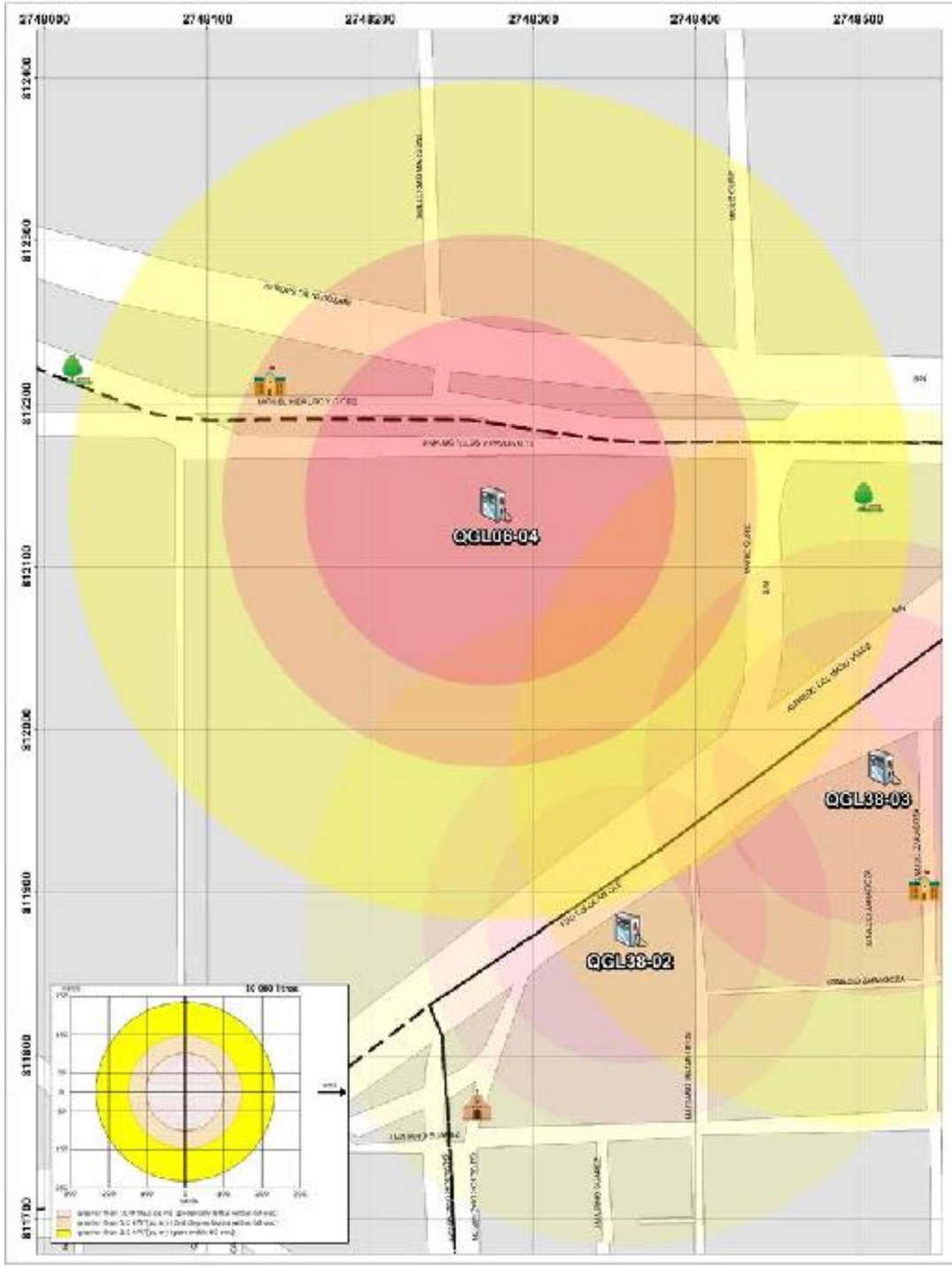

GOBIERNO DEL
ESTADO DE MÉXICO

RIESGO POR FUGA DE COMBUSTIBLE
DELEGACIÓN SAN SEBASTIÁN - INDEPENDENCIA

SIMBOLOGÍA

Expediente	QGL06-04
Nombre de estación	Suministros Combustibles Morelos S.A de C.V
Dirección	Av. José María Morelos y Pavón Oriente No. 1,048
Colonia	Reforma y Ferrocarriles Nacionales
Empresa	PEMEX
Dispensarios	6
Teléfono	2178471

Capacidad de almacenamiento		
Magna	Premium	Diesel
60 y 80	80	0

UBICACIÓN

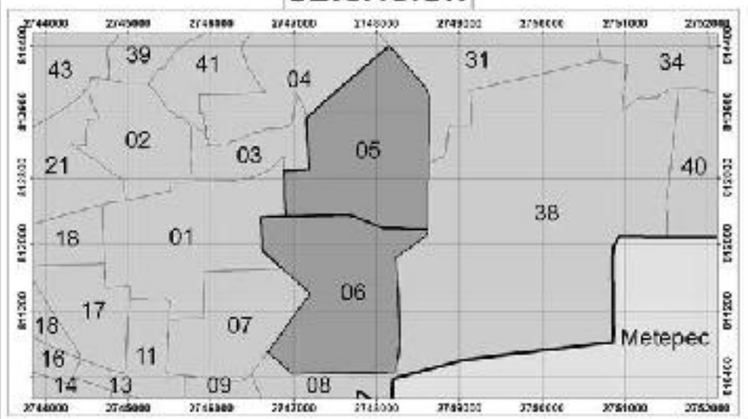

0 30 60 120 180 240
Meters
1:900

Elabora: Departamento Sistema Integral de Riesgos
Coordinación de Protección Civil
Universal Transversal de Mercator WGS 1984

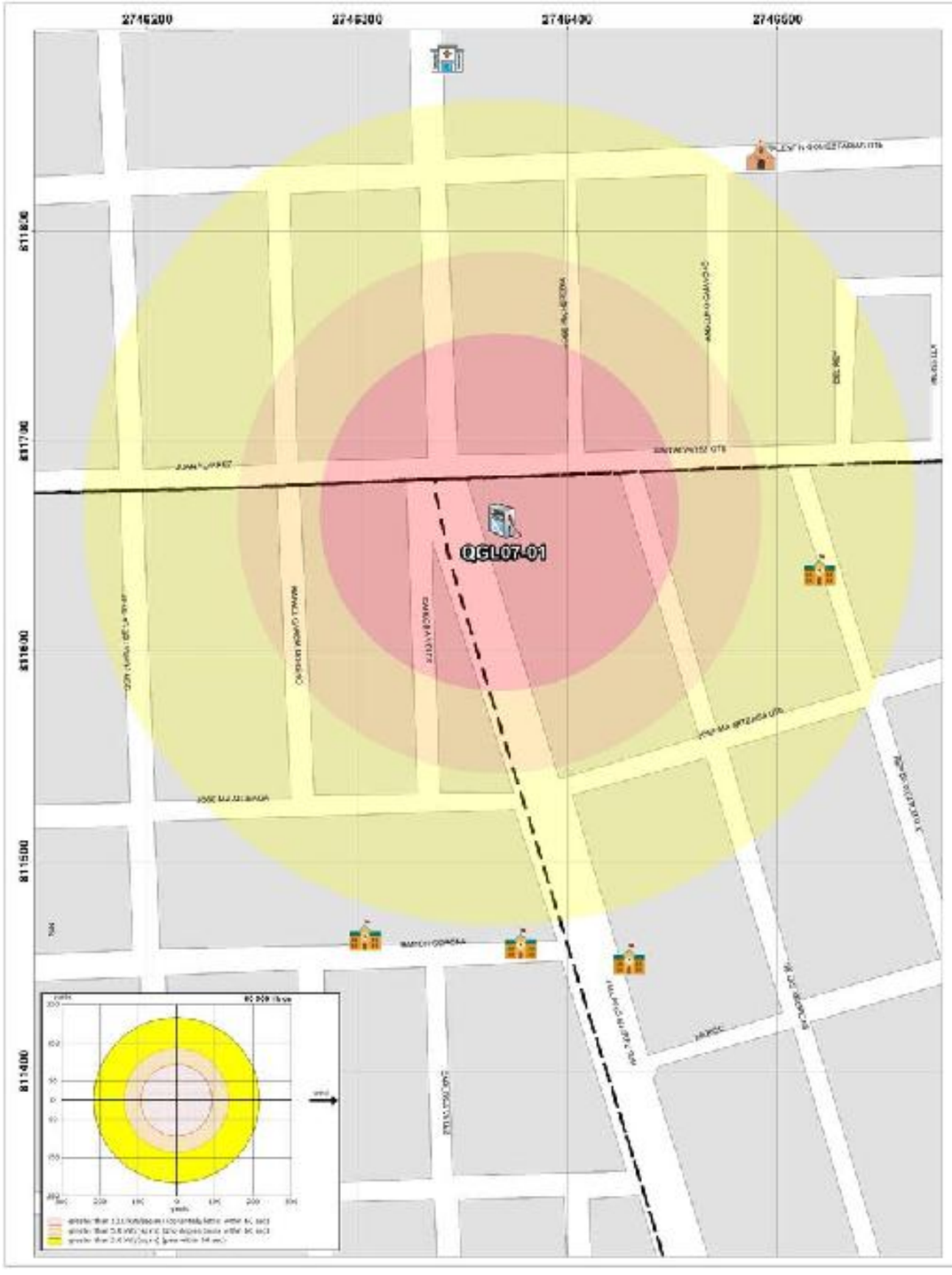

GOBIERNO DEL
ESTADO DE MÉXICO

RIESGO POR FUGA DE COMBUSTIBLE
DELEGACIÓN UNIVERSIDAD - CENTRO HISTÓRICO

SIMBOLOGÍA

UBICACIÓN

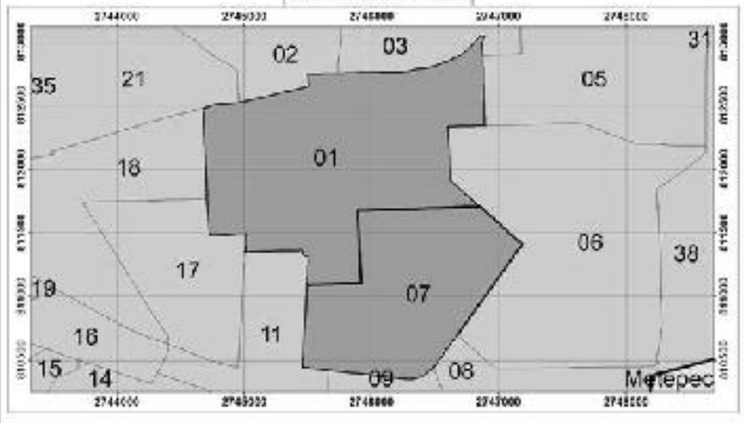

0 20 40 80 120 160
Metros

1:700

Elabora: Departamento Sistema Integral de Riesgos
Coordinación de Protección Civil
Universal Transversal de Mercator WGS 1984

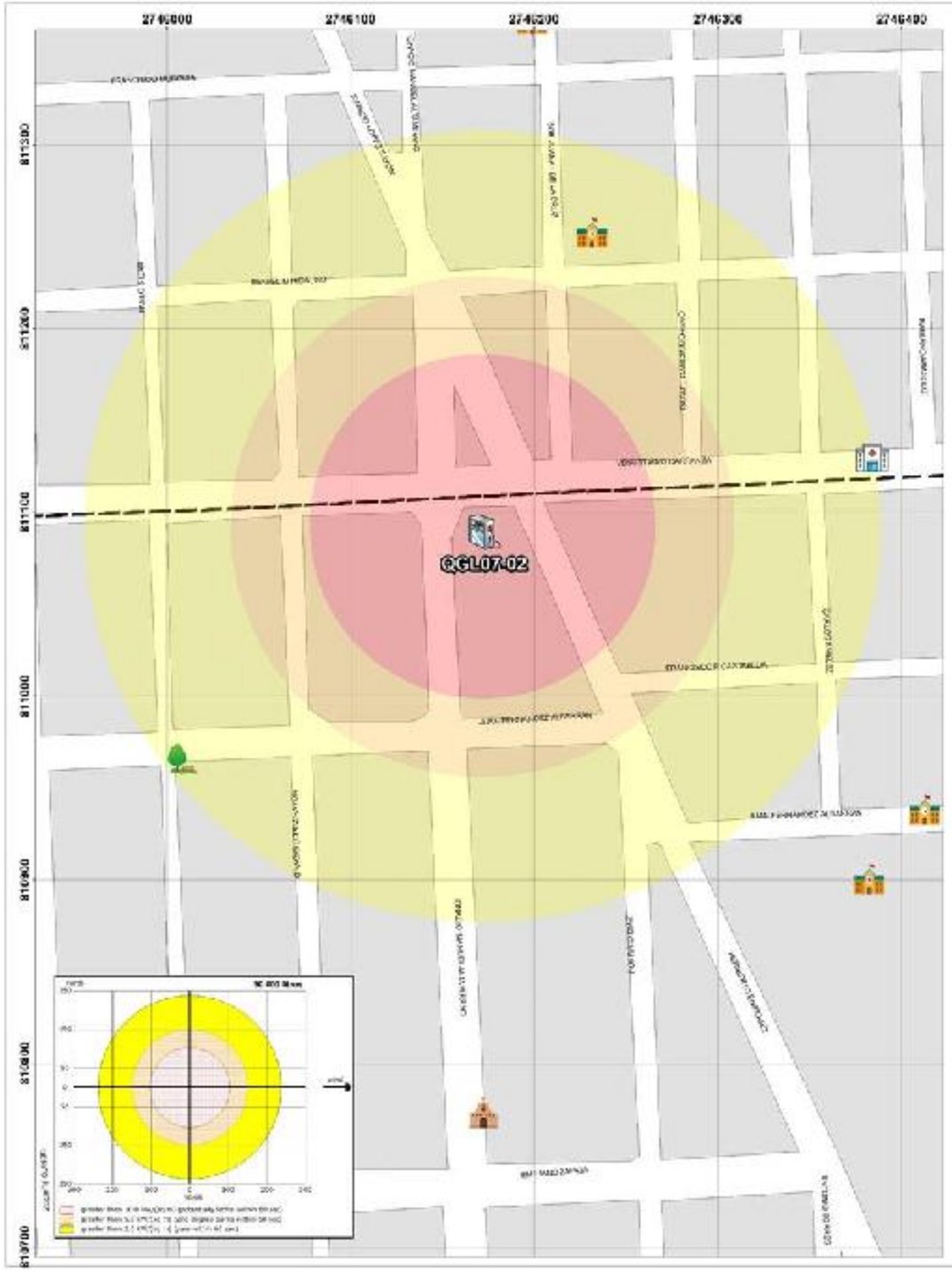

GOBIERNO DEL
ESTADO DE MÉXICO

RIESGO POR FUGA DE COMBUSTIBLE
DELEGACIÓN UNIVERSIDAD

SIMBOLOGÍA

Expediente	
QGL07-02	
Nombre de estación	Servicios Carranza de Toluca, S.A. de C.V.
Empresa	PEMEX

Dirección	Av. Venustiano Carranza No. 400
Colonia	Universidad
Dispensarios	4
Teléfono	2777314

Capacidad de almacenamiento		
Magna	Premium	Diesel
90	90	0

UBICACIÓN

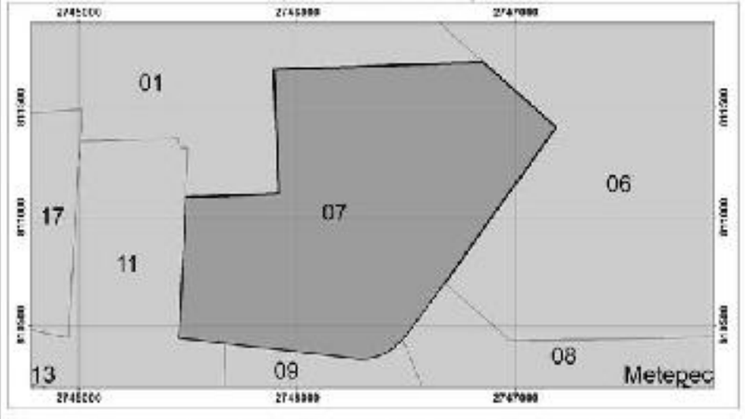

0 25 50 100 150 200 Meters

1:800

Elabora: Departamento Sistema Integral de Riesgos
Coordinación de Protección Civil
Universal Transversal de Mercator WGS 1984

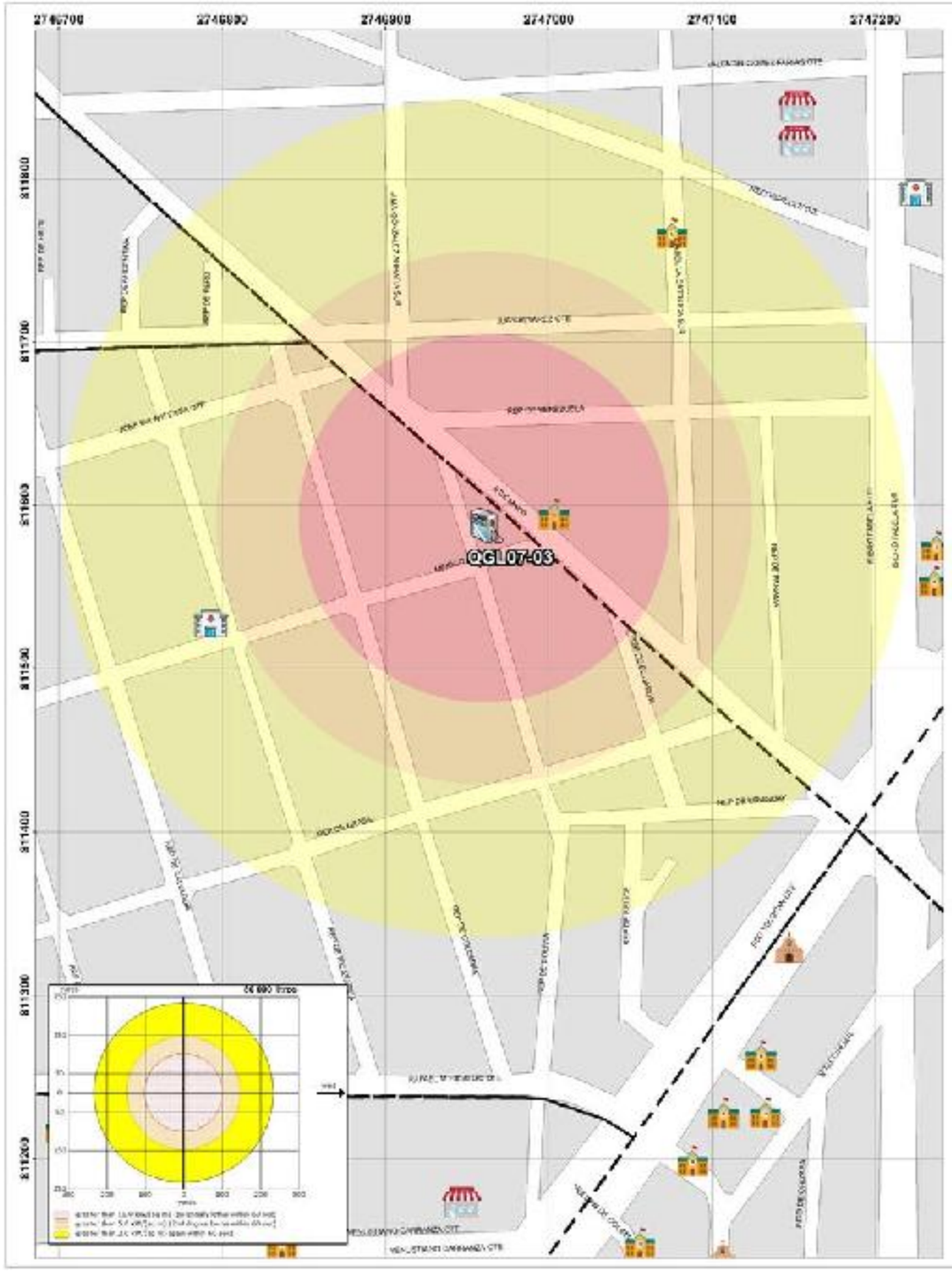

GOBIERNO DEL
ESTADO DE MÉXICO

RIESGO POR FUGA DE COMBUSTIBLE
DELEGACIÓN UNIVERSIDAD - SAN SEBASTIÁN

SIMBOLOGÍA

Expediente	
QGL07-03	
Nombre de estación	Energéticos Encinos S.A. de C.V.
Empresa	PEMEX

Dirección	5 de Mayo No. 718
Colonia	Colonia Américas
Dispensarios	3
Teléfono	2105606

Capacidad de almacenamiento		
Magna	Premium	Diesel
80 y 40	40	0

UBICACIÓN

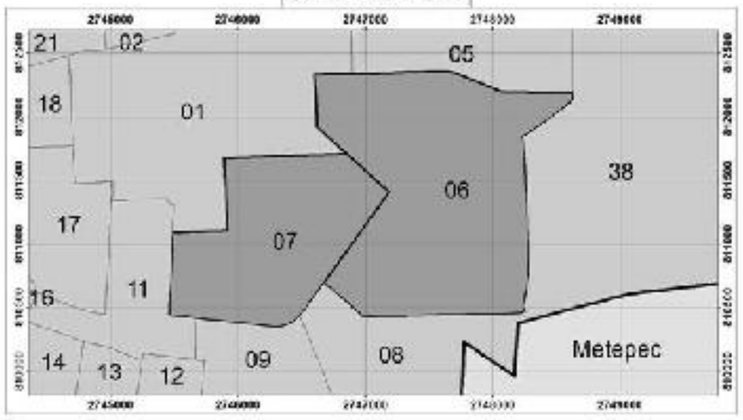

0 30 60 120 180 240
Meters
1:900

Elabora: Departamento Sistema Integral de Riesgos
Coordinación de Protección Civil
Universal Transversal de Mercator WGS 1984

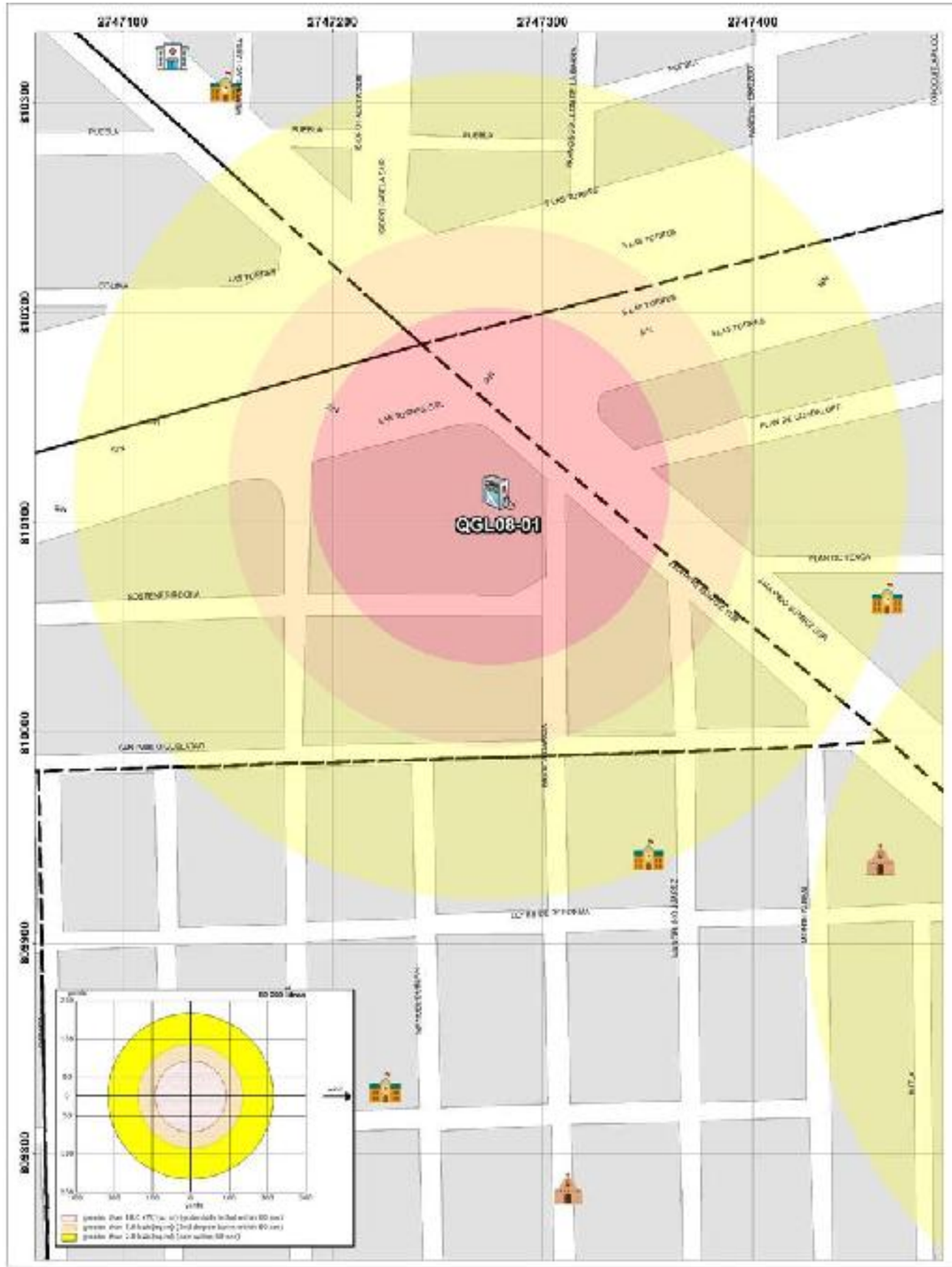

GOBIERNO DEL
ESTADO DE MÉXICO

RIESGO POR FUGA DE COMBUSTIBLE
DELEGACIÓN SANTA MARÍA DE LA ROSAS

SIMBOLOGÍA

Expediente	QGL08-01
Nombre de estación	Servicio Dayco S.A. de C.V.
Empresa	PEMEX

Capacidad de almacenamiento		
Magna	Premium	Diesel
80	40	0

Dirección	Boulevard Solidaridad las Torres No. 1701
Colonia	Nueva Santa María de las Rosas
Dispensarios	3
Teléfono	2153311

UBICACIÓN

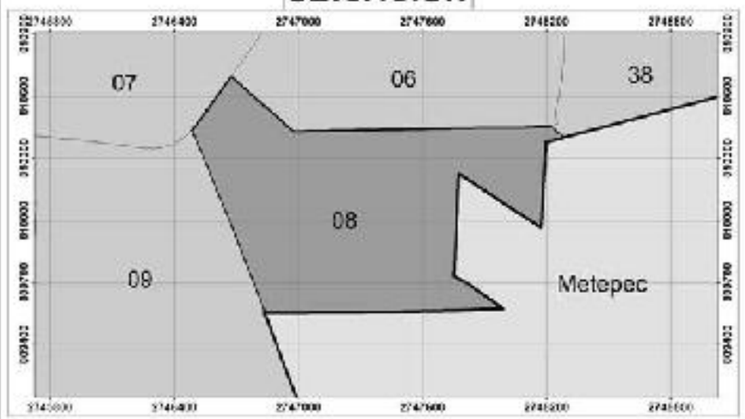

0 20 40 80 120 160
Metros
1:700

Elabora: Departamento Sistema Integral de Riesgos
Coordinación de Protección Civil
Universal Transversal de Mercator WGS 1984

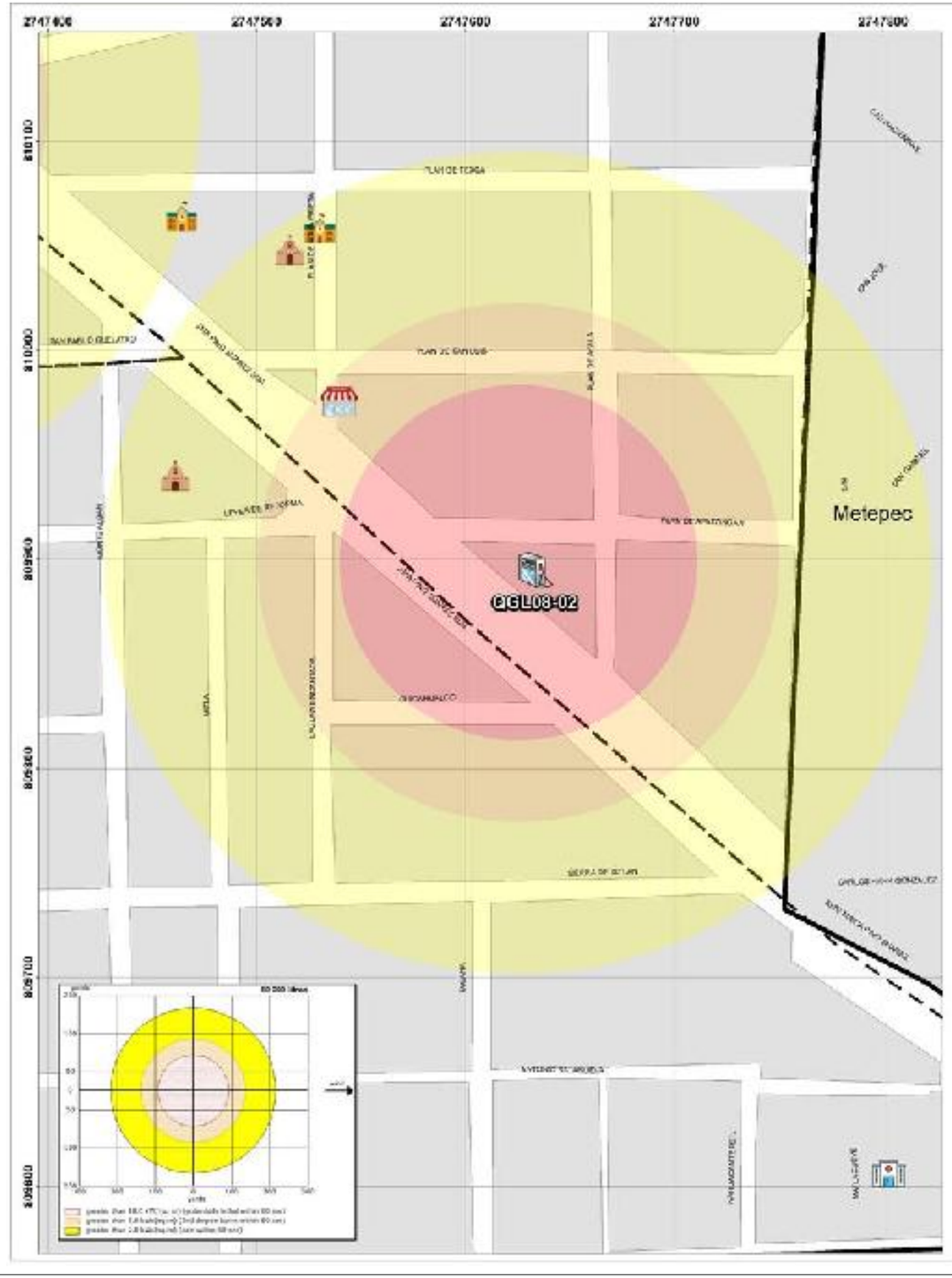

GOBIERNO DEL
ESTADO DE MÉXICO

RIESGO POR FUGA DE COMBUSTIBLE
DELEGACIÓN SANTA MARÍA DE LA ROSAS

SIMBOLOGÍA

Expediente	QGL08-02
Nombre de estación	Gasolinera Renovación S.A. de C.V.
Dirección	Av. Plino Suarez Sur No. 2001
Colonia	La Magdalena
Empresa	PEMEX
Dispensarios	3
Teléfono	2190009

Capacidad de almacenamiento		
Magna	Premium	Diesel
60	40	0

UBICACIÓN

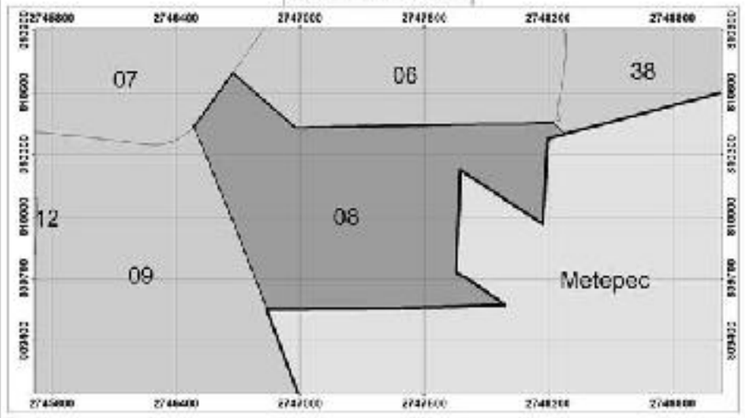

0 20 40 80 120 160
Meters
1:700

Elabora: Departamento Sistema Integral de Riesgos
Coordinación de Protección Civil
Universal Transversal de Mercator WGS 1984

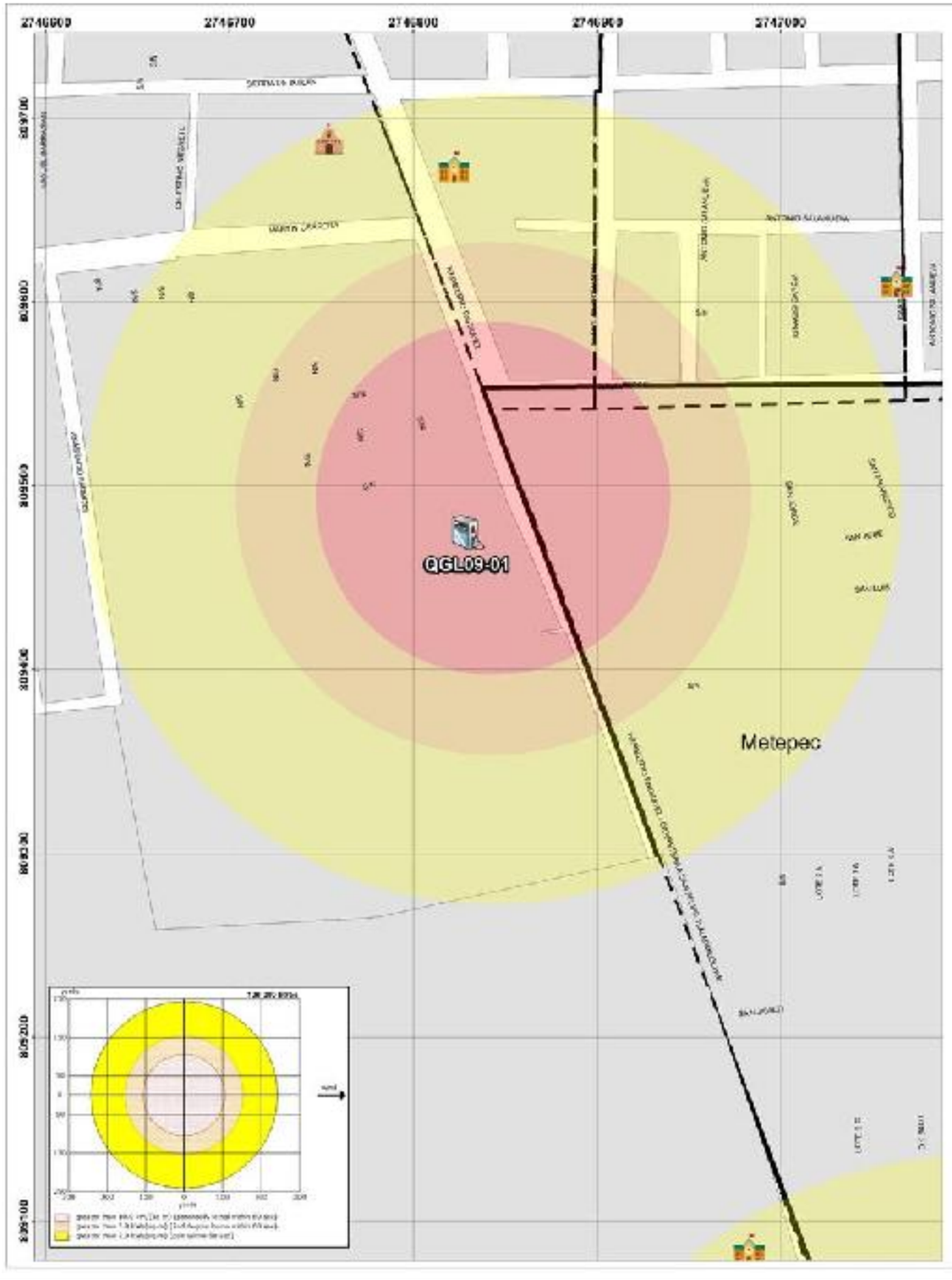

GOBIERNO DEL
ESTADO DE MÉXICO

RIESGO POR FUGA DE COMBUSTIBLE DELEGACIÓN DEL PARQUE

SIMBOLOGÍA

Expediente	QGL09-01
Nombre de estación	María del Carmen Urrutia Vázquez
Empresa	PEMEX

Capacidad de almacenamiento		
Magna	Premium	Diesel
100	100	0

Dirección	Henberto Henríquez No. 1010
Colonia	Azteca
Dispensarios	5
Teléfono	2120475

UBICACIÓN

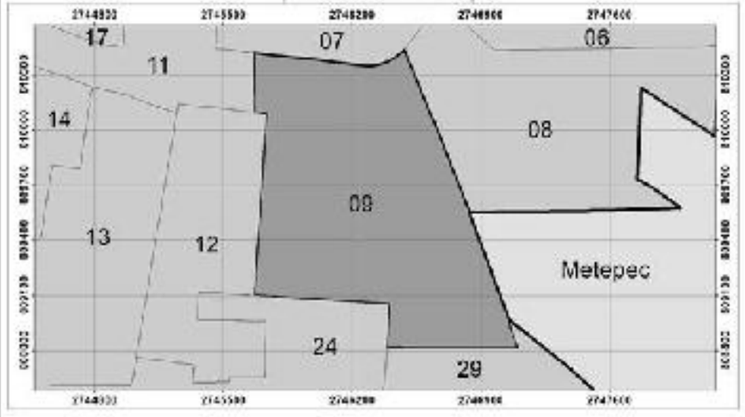

0 25 50 100 150 200
Meters
1:800

Elabora: Departamento Sistema Integral de Riesgos
Coordinación de Protección Civil
Universal Transversal de Mercator WGS 1984

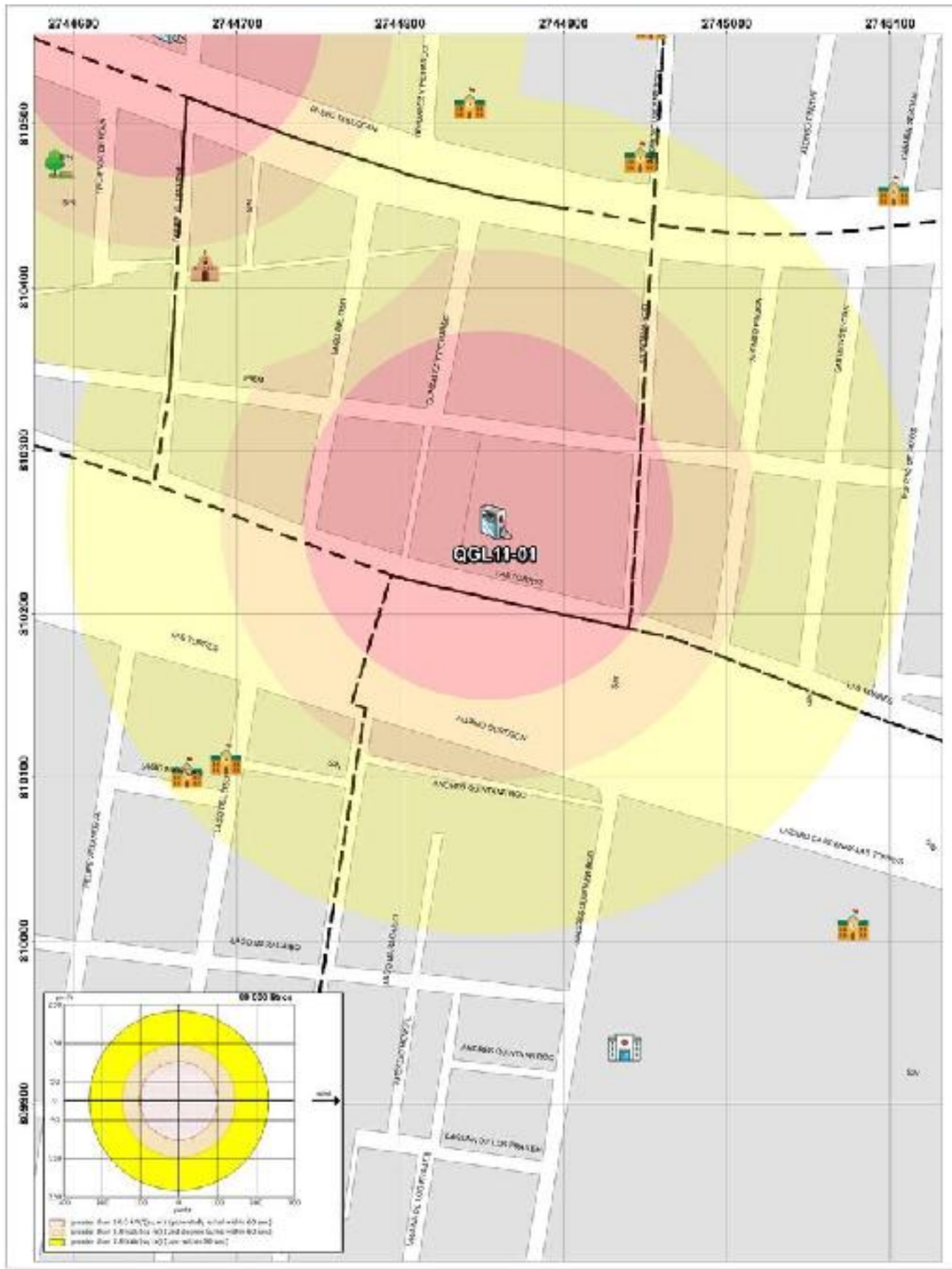

GOBIERNO DEL
ESTADO DE MÉXICO

PROTECCIÓN CIVIL
MUNICIPIO DE TOLUCA

RIESGO POR FUGA DE COMBUSTIBLE
DELEGACIÓN COLÓN - FELIPE CHÁVEZ BECERRIL

SIMBOLOGÍA

Expediente	QGL11-01
Nombre de estación	Combustibles Toluca, S.A de C.V.
Empresa	PEMEX

Dirección	Av. Solidaridad las Torres No. 614
Colonia	Isidro Fabela 2da. Sección
Dispensarios	3
Teléfono	2808057

Capacidad de almacenamiento		
Magna	Premium	Diesel
80	40	40

UBICACIÓN

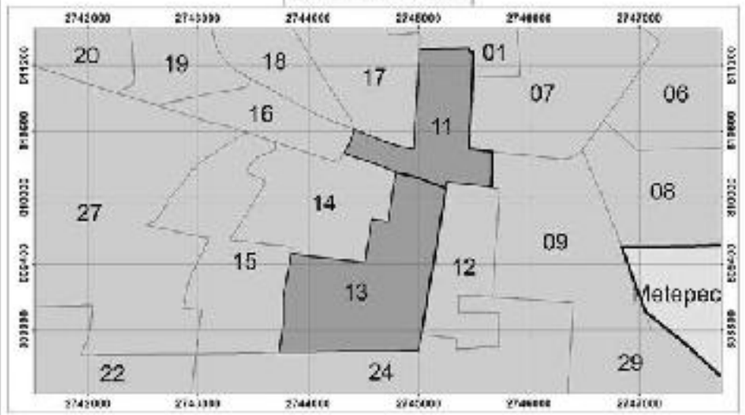

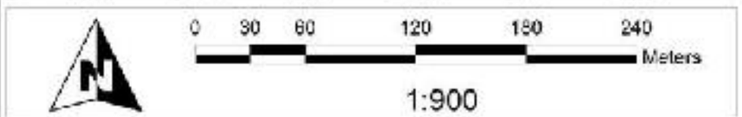

Elabora: Departamento Sistema Integral de Riesgos
Coordinación de Protección Civil
Universal Transversal de Mercator WGS 1984

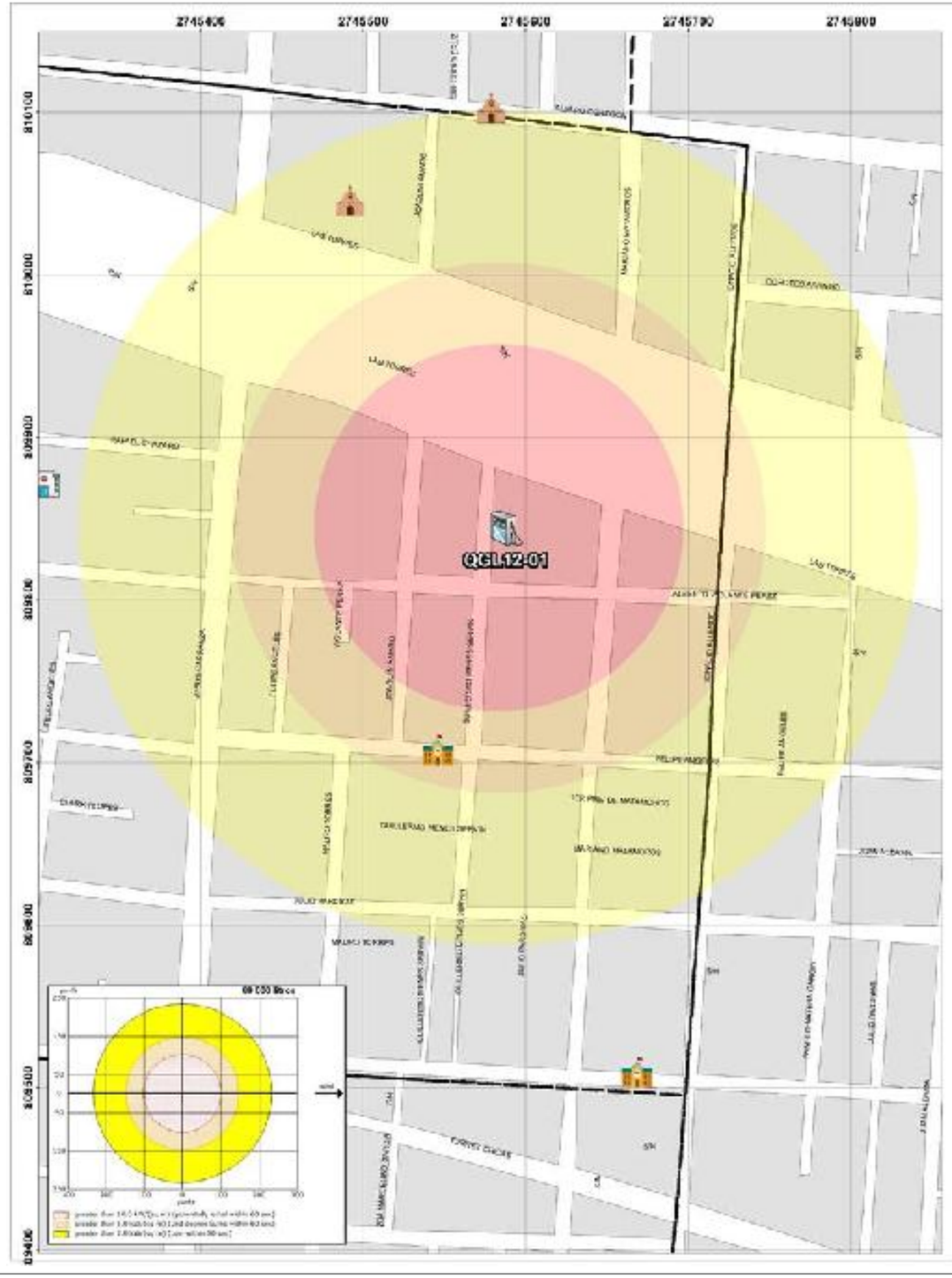

GOBIERNO DEL
ESTADO DE MÉXICO

PROTECCIÓN CIVIL
MUNICIPIO DE TOLUCA

RIESGO POR FUGA DE COMBUSTIBLE
DELEGACIÓN MODERNA DE LA CRUZ

SIMBOLOGÍA

Expediente	QGL12-01
Nombre de estación	Servicio Serrano S.A de C.V
Empresa	PEMEX
Dirección	Av. Solidaridad las Torres No. 405
Colonia	Moderna de la Cruz
Dispensarios	5
Teléfono	2704113

Capacidad de almacenamiento		
Magna	Premium	Diesel
80	60	60

UBICACIÓN



0 30 60 120 180 240
Meters

1:900

Elabora: Departamento Sistema Integral de Riesgos
Coordinación de Protección Civil
Universal Transversal de Mercator WGS 1984

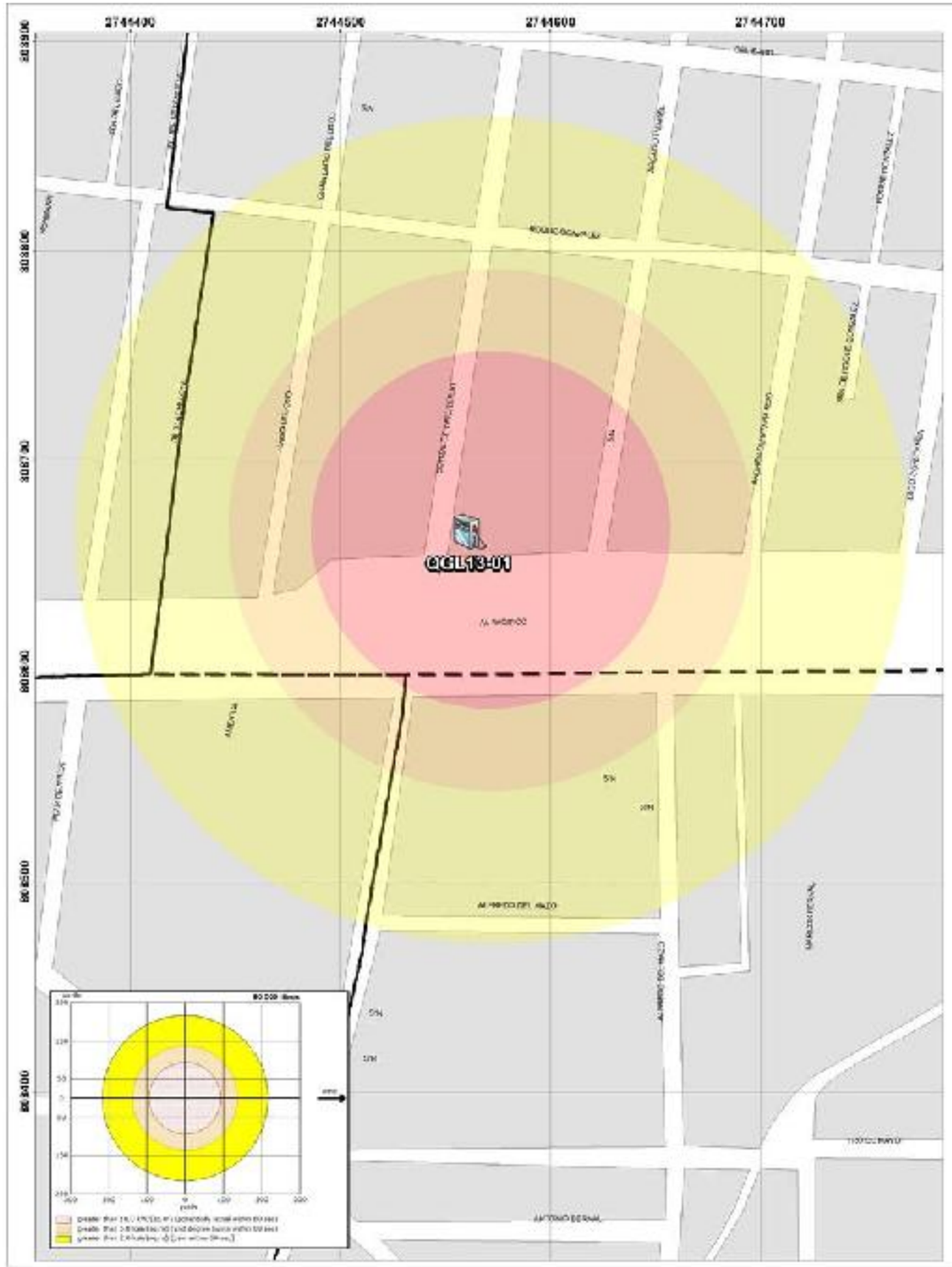

GOBIERNO DEL
ESTADO DE MÉXICO

RIESGO POR FUGA DE COMBUSTIBLE
DELEGACIÓN FELIPE CHÁVEZ BECERRIL

SIMBOLOGÍA

Expediente	
QGL13-01	
Nombre de estación	Servicio Permo, S.A. de C.V.
Empresa	Oxxo Gas

Capacidad de almacenamiento		
Magna	Premium	Diesel
60	40	0

Dirección	Vía. José Ma. Luis Mora No. 148
Colonia	Ocho Cedros
Dispensarios	3
Teléfono	2778199

UBICACIÓN

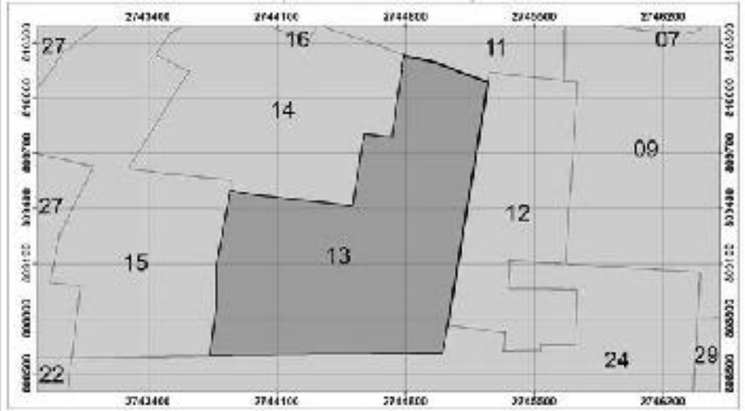

0 20 40 80 120 160
Metros
1:700

Elabora: Departamento Sistema Integral de Riesgos
Coordinación de Protección Civil
Universal Transversal de Mercator WGS 1984

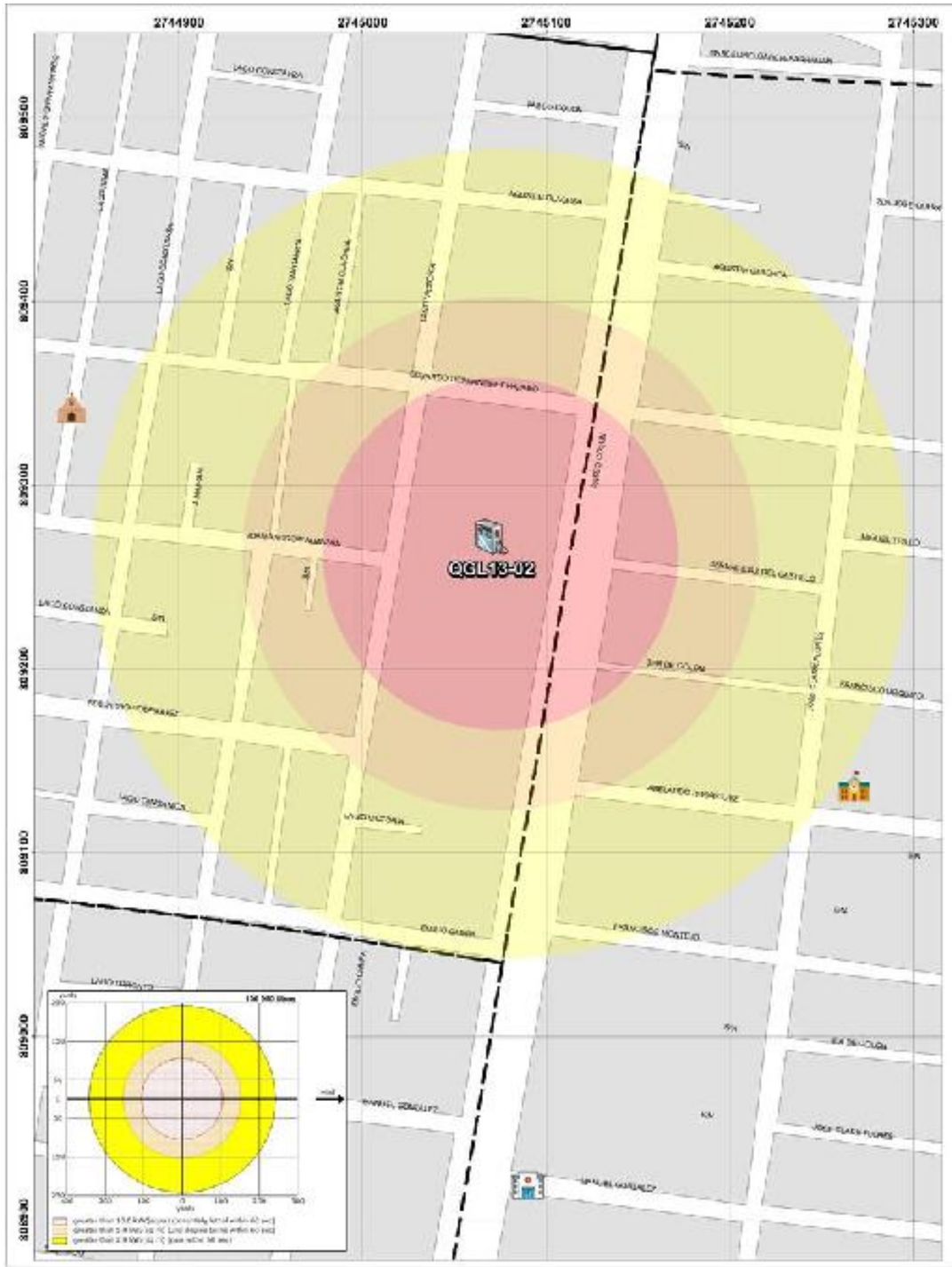

GOBIERNO DEL
ESTADO DE MÉXICO

RIESGO POR FUGA DE COMBUSTIBLE

DELEGACIÓN FELIPE CHÁVEZ BECERRIL - MODERNA DE LA CRUZ

SIMBOLOGÍA

Expediente	QGL13-02
Nombre de estación	Servicio Miño, S.A. de C.V.
Empresa	PEMEX
Dirección	Paseo Cristóbal Colón No. 804
Colonia	Ocho Cedros
Dispensarios	6
Teléfono	2234862

Capacidad de almacenamiento		
Magna	Premium	Diesel
100	40	60

UBICACIÓN

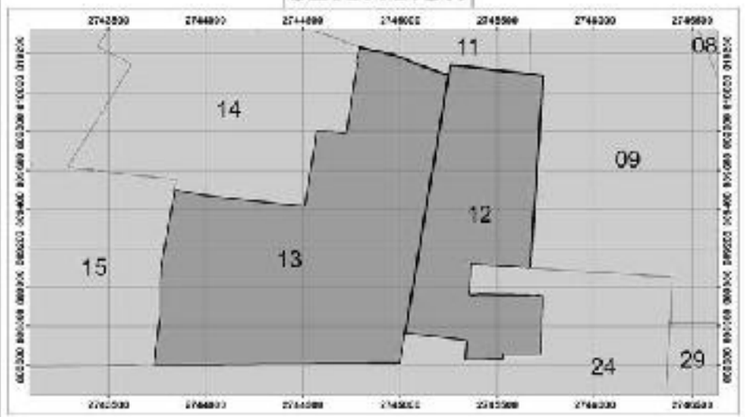

0 25 50 100 150 200 Meters

1:800

Elabora: Departamento Sistema Integral de Riesgos
Coordinación de Protección Civil
Universal Transversal de Mercator WGS 1984

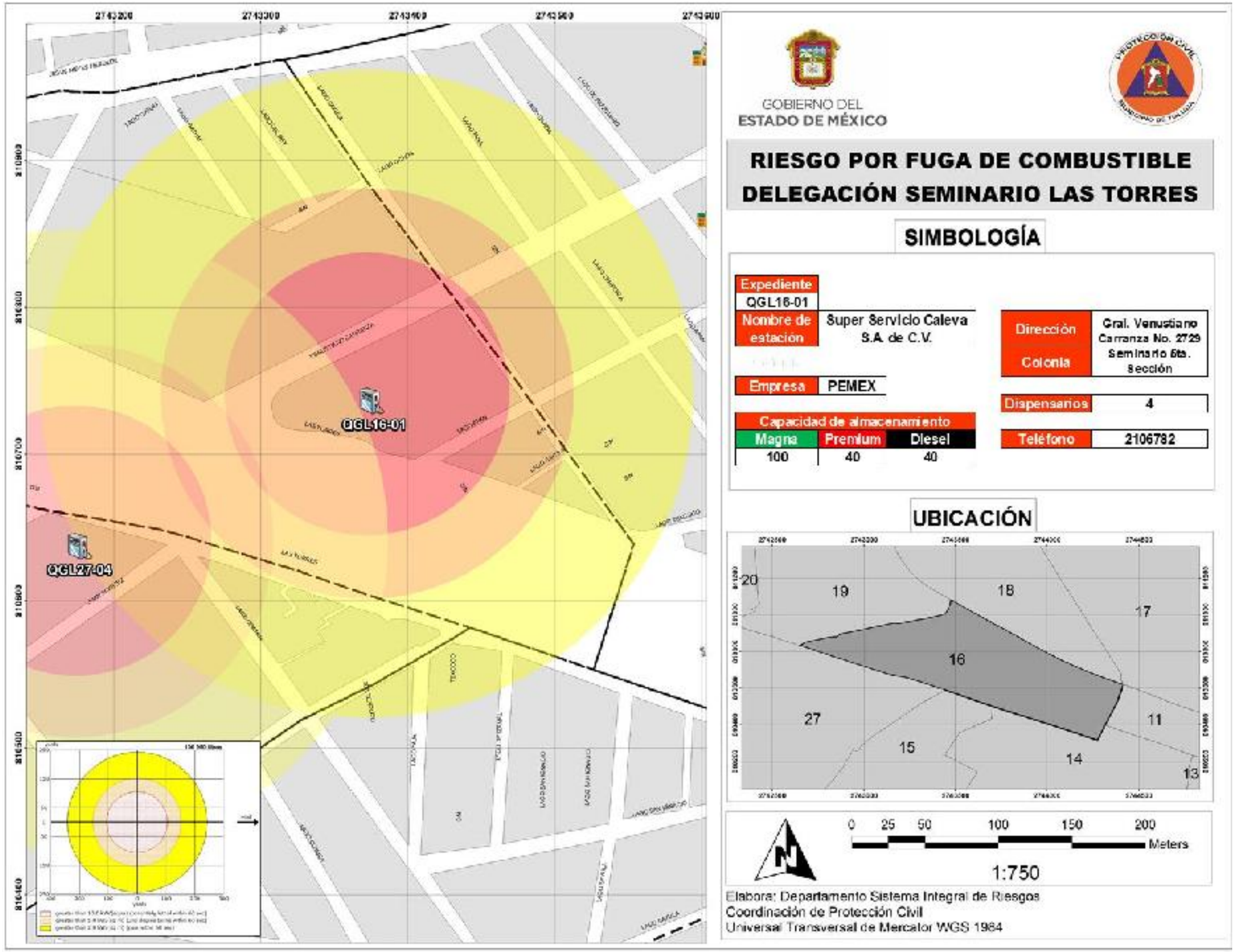
QGL16-01
QGL27-04
GOBIERNO DEL
ESTADO DE MÉXICO
RIESGO POR FUGA DE COMBUSTIBLE
DELEGACIÓN SEMINARIO LAS TORRES
SIMBOLOGÍA
Expediente
QGL16-01
Nombre de estación
Super Servicio Caleva S.A. de C.V.
Dirección
Gral. Venustiano Carranza No. 2729
Colonia
Seminario 6ta. Sección
Empresa
PEMEX
Dispensarios
4
Capacidad de almacenamiento
Magna
Premium
Diesel
100
40
40
Teléfono
2106782
UBICACIÓN
20
19
18
17
16
27
11
15
14
13
0 25 50 100 150 200
Meters
1:750
Elabora: Departamento Sistema Integral de Riesgos
Coordinación de Protección Civil
Universal Transversal de Mercator WGS 1984

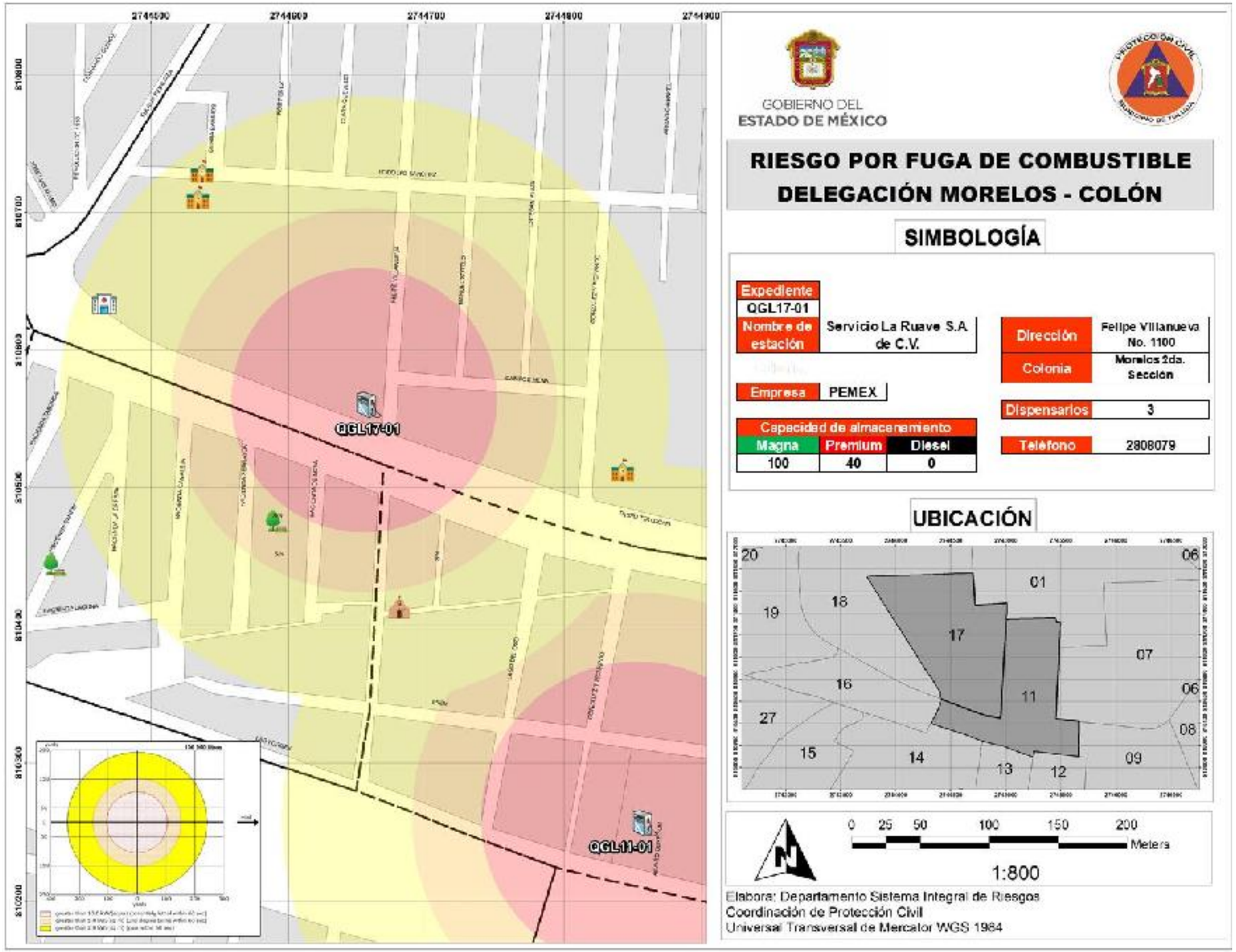
2744600
2744700
2744800
2744900
8109800
8109700
8109600
8109500
8109400
8109300
8109200
QGL17-01
QGL11-01
GOBIERNO DEL
ESTADO DE MÉXICO
RIESGO POR FUGA DE COMBUSTIBLE
DELEGACIÓN MORELOS - COLÓN
SIMBOLOGÍA
Expediente
QGL17-01
Nombre de estación
Servicio La Ruave S.A de C.V.
Dirección
Felipe Villanueva No. 1100
Colonia
Morelos 2da. Sección
Empresa
PEMEX
Dispensarios
3
Capacidad de almacenamiento
Magna
Premium
Diesel
100
40
0
Teléfono
2808079
UBICACIÓN
01
06
07
08
09
11
12
13
14
15
16
17
18
19
20
27
0 25 50 100 150 200
Meters
1:800
Elabora: Departamento Sistema Integral de Riesgos
Coordinación de Protección Civil
Universal Transversal de Mercator WGS 1984

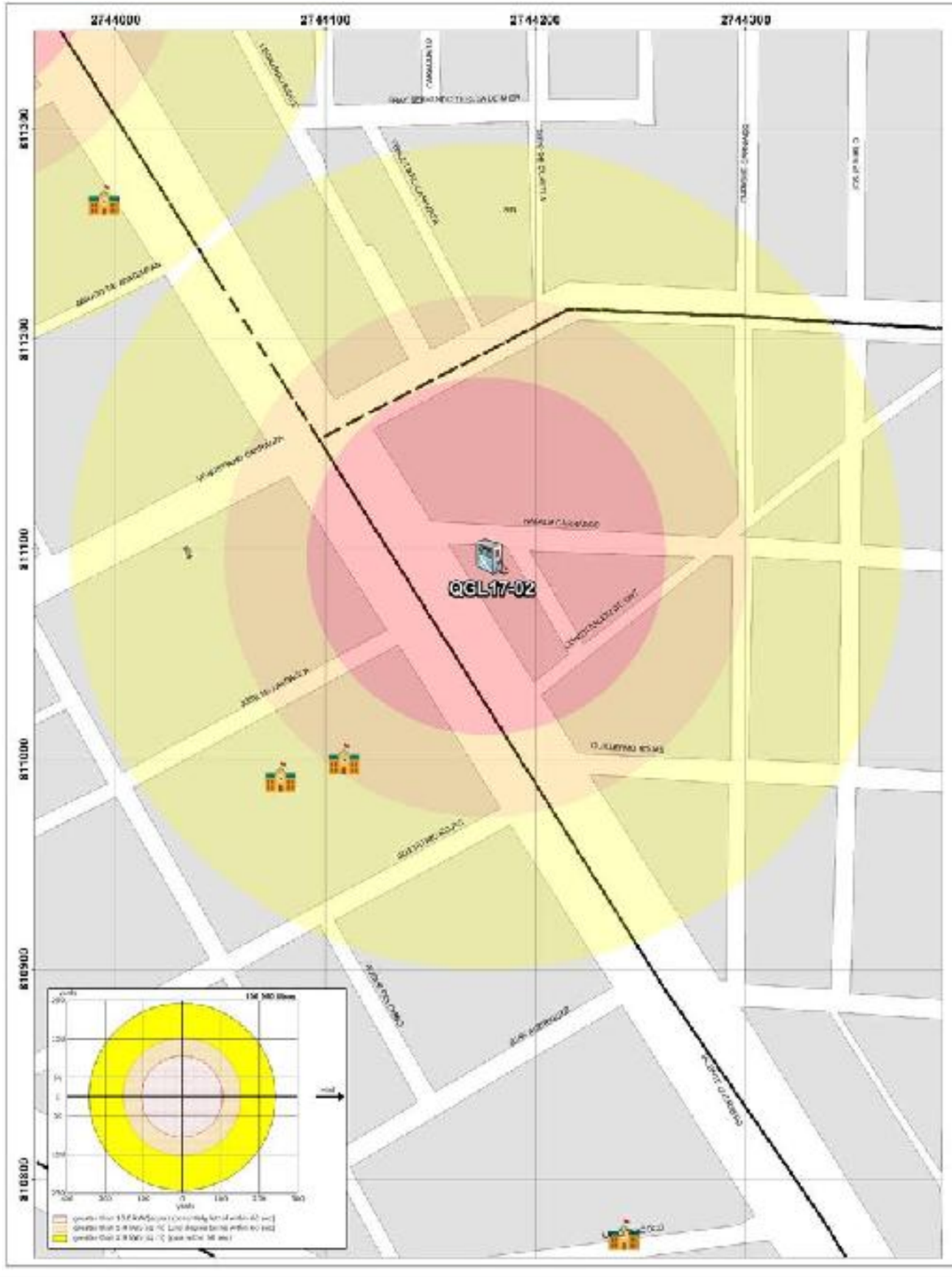

GOBIERNO DEL
ESTADO DE MÉXICO

RIESGO POR FUGA DE COMBUSTIBLE
DELEGACIÓN MORELOS

SIMBOLOGÍA

Expediente	QGL17-02
Nombre de estación	Gasolinera El Texano S.A. de C.V.
Empresa	BP
Dirección	Paseo Vicente Guerrero No. 417
Colonia	Federal
Dispensarios	2
Teléfono	2777976

Capacidad de almacenamiento		
Magna	Premium	Diesel
60	40	0

UBICACIÓN

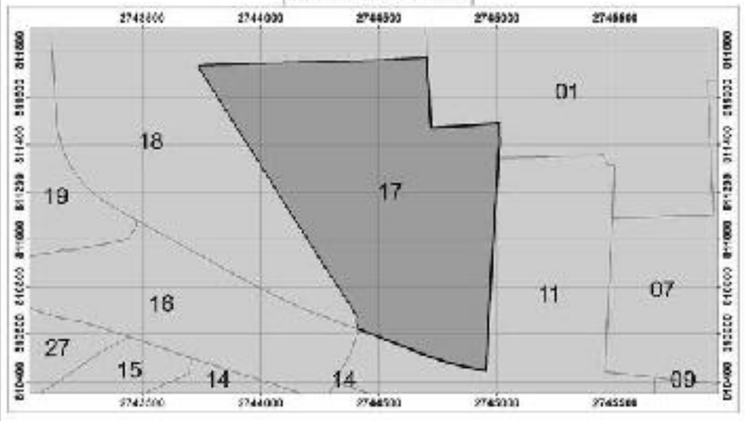

0 20 40 80 120 160
Meters

1:700

Elabora: Departamento Sistema Integral de Riesgos
Coordinación de Protección Civil
Universal Transversal de Mercator WGS 1984

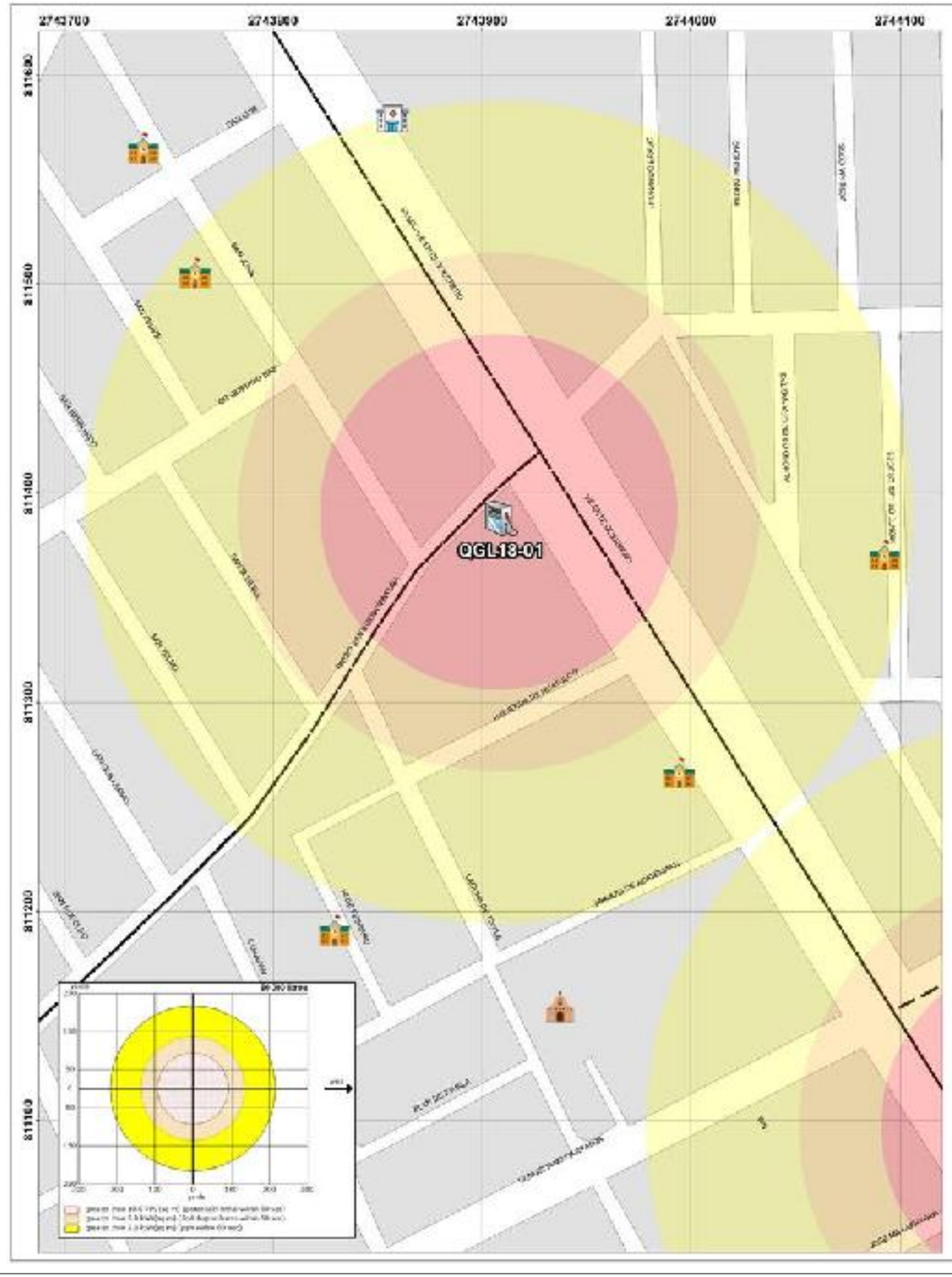

GOBIERNO DEL
ESTADO DE MÉXICO

RIESGO POR FUGA DE COMBUSTIBLE

DELEGACIÓN CIUDAD UNIVERSITARIA - MORELOS

SIMBOLOGÍA

Expediente	QGL18-01
Nombre de estación	Medinet, S.A. de C.V.
Empresa	PEMEX

Capacidad de almacenamiento		
Magna	Premium	Diesel
60	50	0

Dirección	Paseo San Buenaventura No. 201
Colonia	Vicente Guerrero
Dispensarios	2
Teléfono	2133800

UBICACIÓN

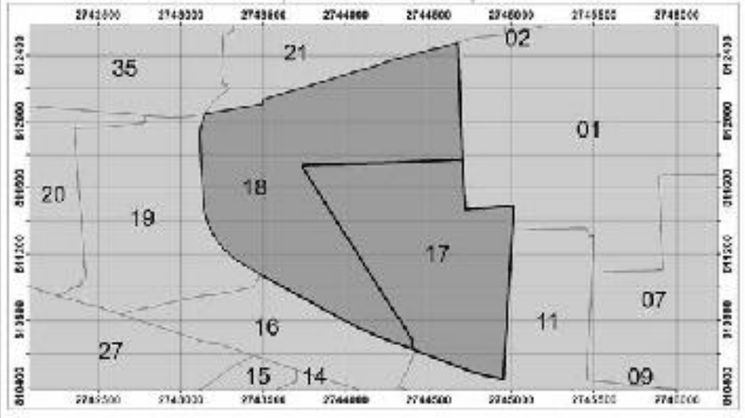

0 20 40 80 120 160
Meters
1:700

Elabora: Departamento Sistema Integral de Riesgos
Coordinación de Protección Civil
Universal Transversal de Mercator WGS 1984

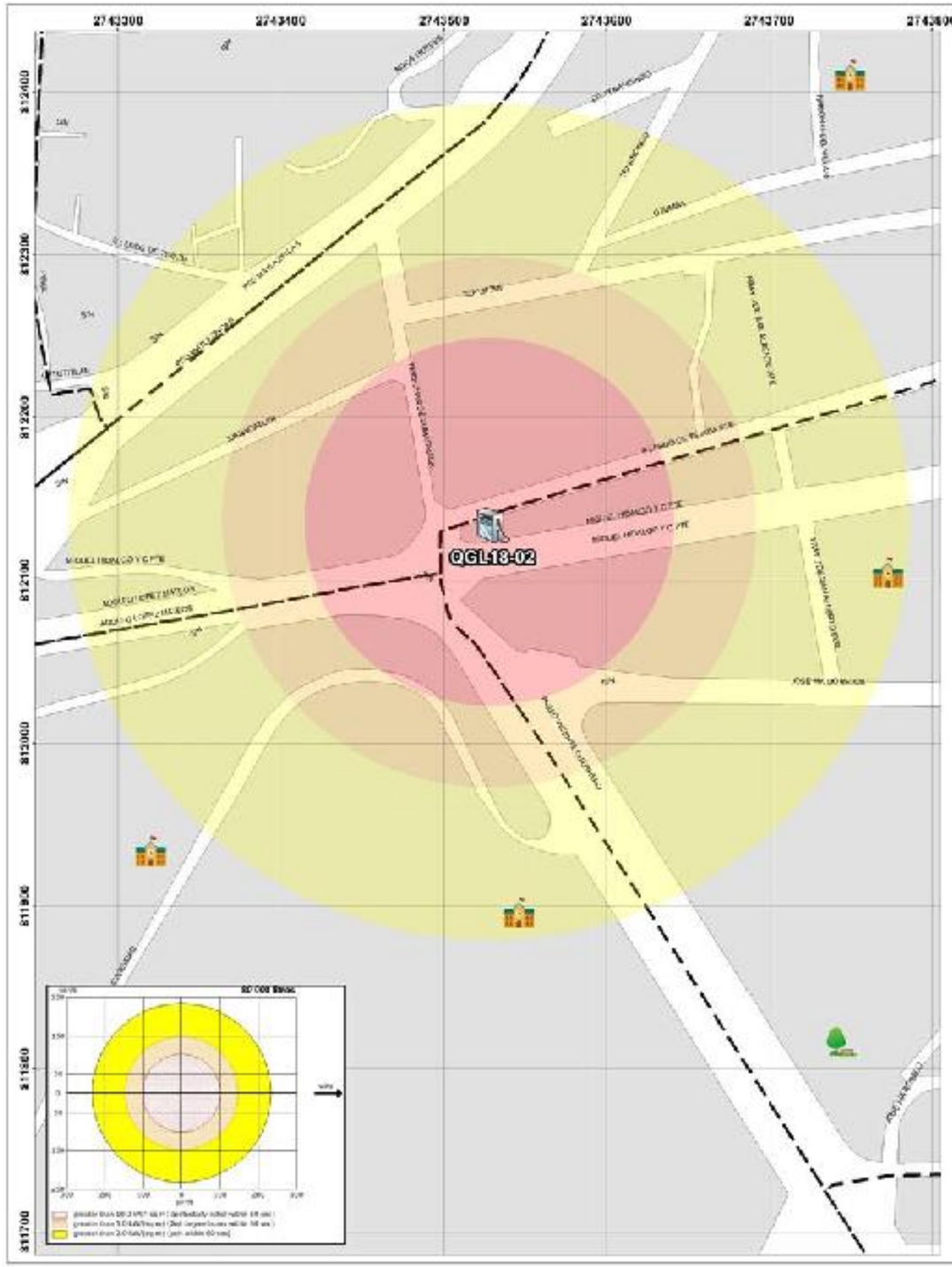

GOBIERNO DEL
ESTADO DE MÉXICO

PROTECCIÓN CIVIL
BOMBEROS DE TOLUCA

RIESGO POR FUGA DE COMBUSTIBLE
DELEGACIÓN CIUDAD UNIVERSITARIA - SÁNCHEZ

SIMBOLOGÍA

Expediente	QGL18-02
Nombre de estación	Servicio Justo Garcia Flores S. R.L. de C.V.
Empresa	PEMEX
Dirección	Hidalgo Poniente No. 1124
Colonia	San Bernardino
Dispensarios	4
Teléfono	2130668

Capacidad de almacenamiento		
Magna	Premium	Diesel
80	80	0

UBICACIÓN

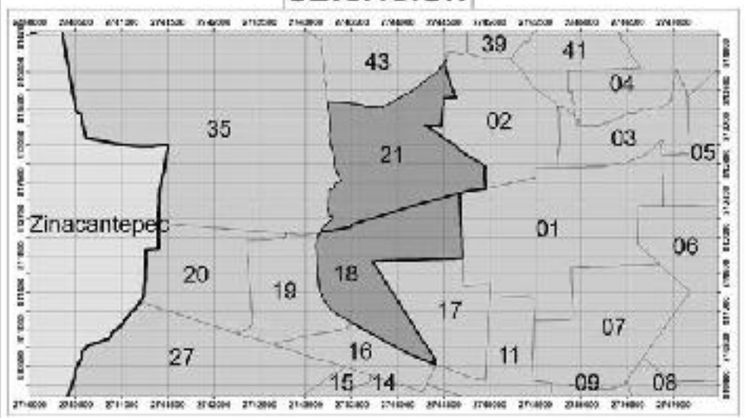

0 30 60 120 180 240
Meters
1:900

Elabora: Departamento Sistema Integral de Riesgos
Coordinación de Protección Civil
Universal Transversal de Mercator WGS 1984

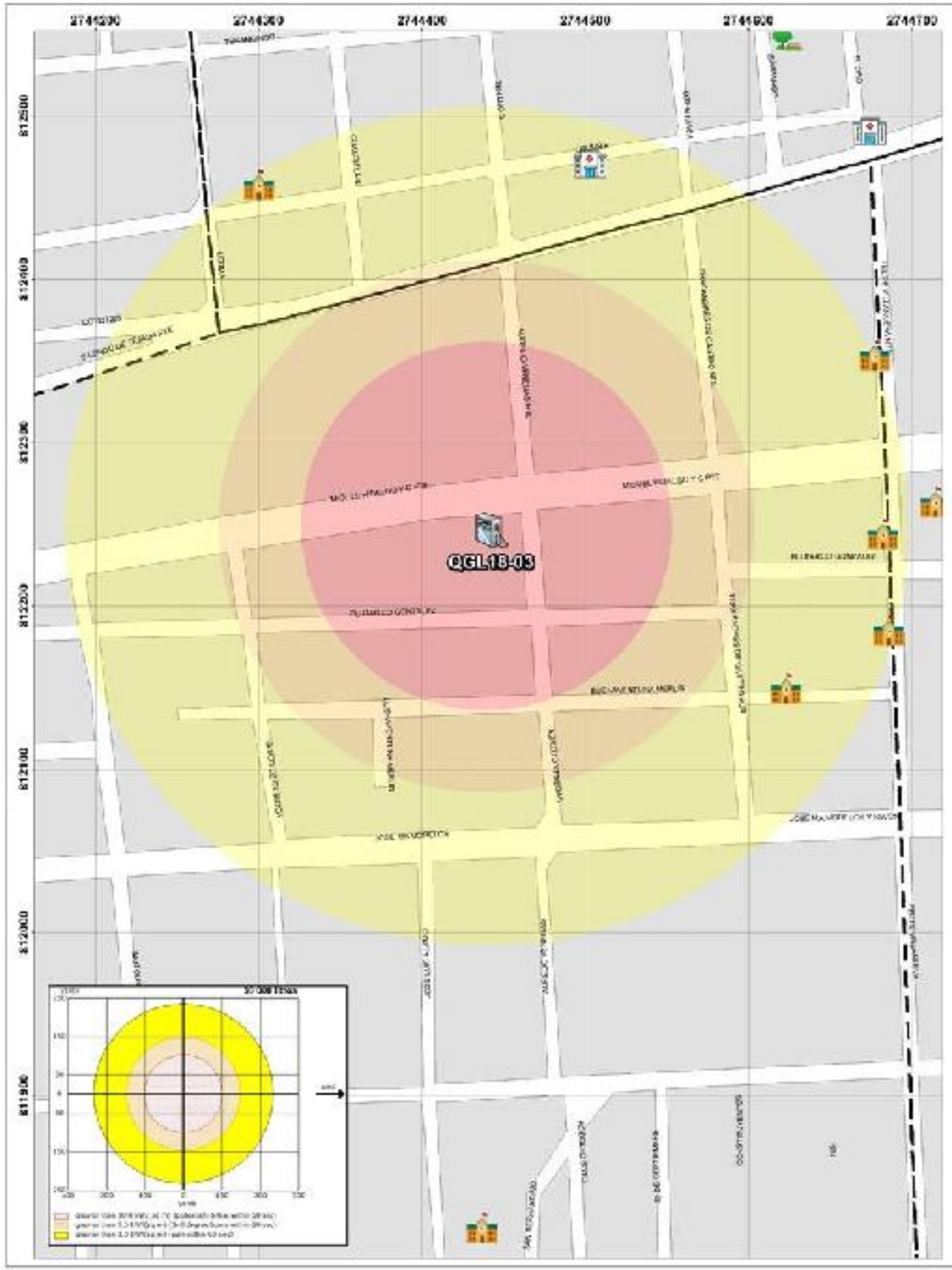

GOBIERNO DEL
ESTADO DE MÉXICO

RIESGO POR FUGA DE COMBUSTIBLE
DELEGACIÓN CIUDAD UNIVERSITARIA

SIMBOLOGÍA

Expediente	
QGL18-03	
Nombre de estación	Carlos Ballina Escartin e hijos, S.A. de C.V.
Empresa	PEMEX

Dirección	Miguel Hidalgo No.1001
Colonia	San Bernardino
Dispensarios	8
Teléfono	1671741

Capacidad de almacenamiento		
Magna	Premium	Diesel
80 y 80	60	60

UBICACIÓN



0 30 60 120 180 240 Meters

1:900

Elabora: Departamento Sistema Integral de Riesgos
Coordinación de Protección Civil
Universal Transversal de Mercator WGS 1984

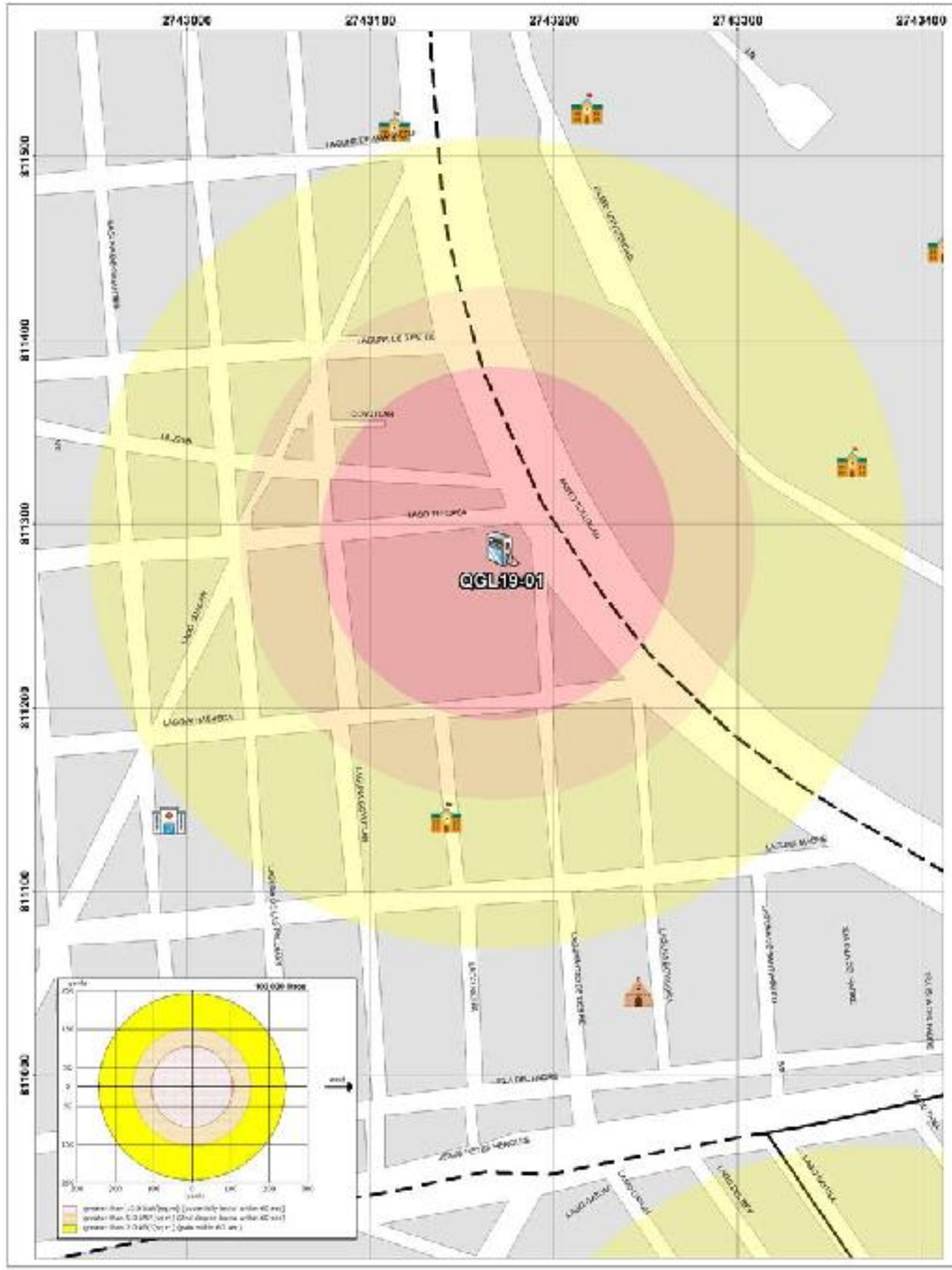

GOBIERNO DEL
ESTADO DE MÉXICO

RIESGO POR FUGA DE COMBUSTIBLE

DELEGACIÓN NUEVA OXTOTITLÁN - CIUDAD UNIVERSITARIA

SIMBOLOGÍA

Expediente	QGL19-01
Nombre de estación	Servicio Las Facultades, S.A. de C.V.
Empresa	PEMEX
Dirección	Laguna Titicaca No. 510
Colonia	Nueva Oxtotitlán I
Dispensarios	3
Teléfono	2783726

Capacidad de almacenamiento		
Magna	Premium	Diesel
100	60	40

UBICACIÓN

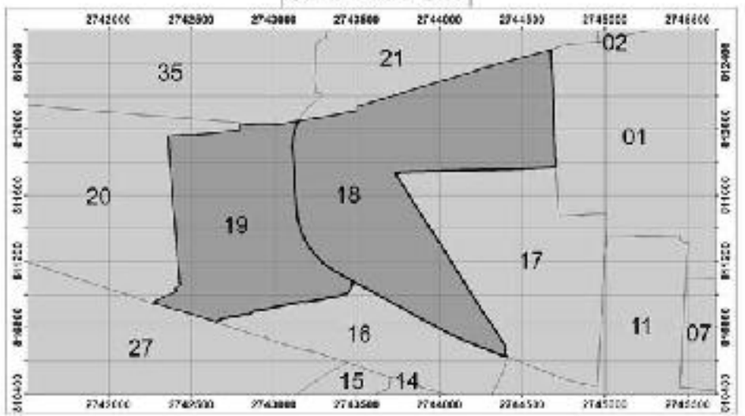

0 25 50 100 150 200 Meters

1:800

Elabora: Departamento Sistema Integral de Riesgos
Coordinación de Protección Civil
Universal Transversal de Mercator WGS 1984

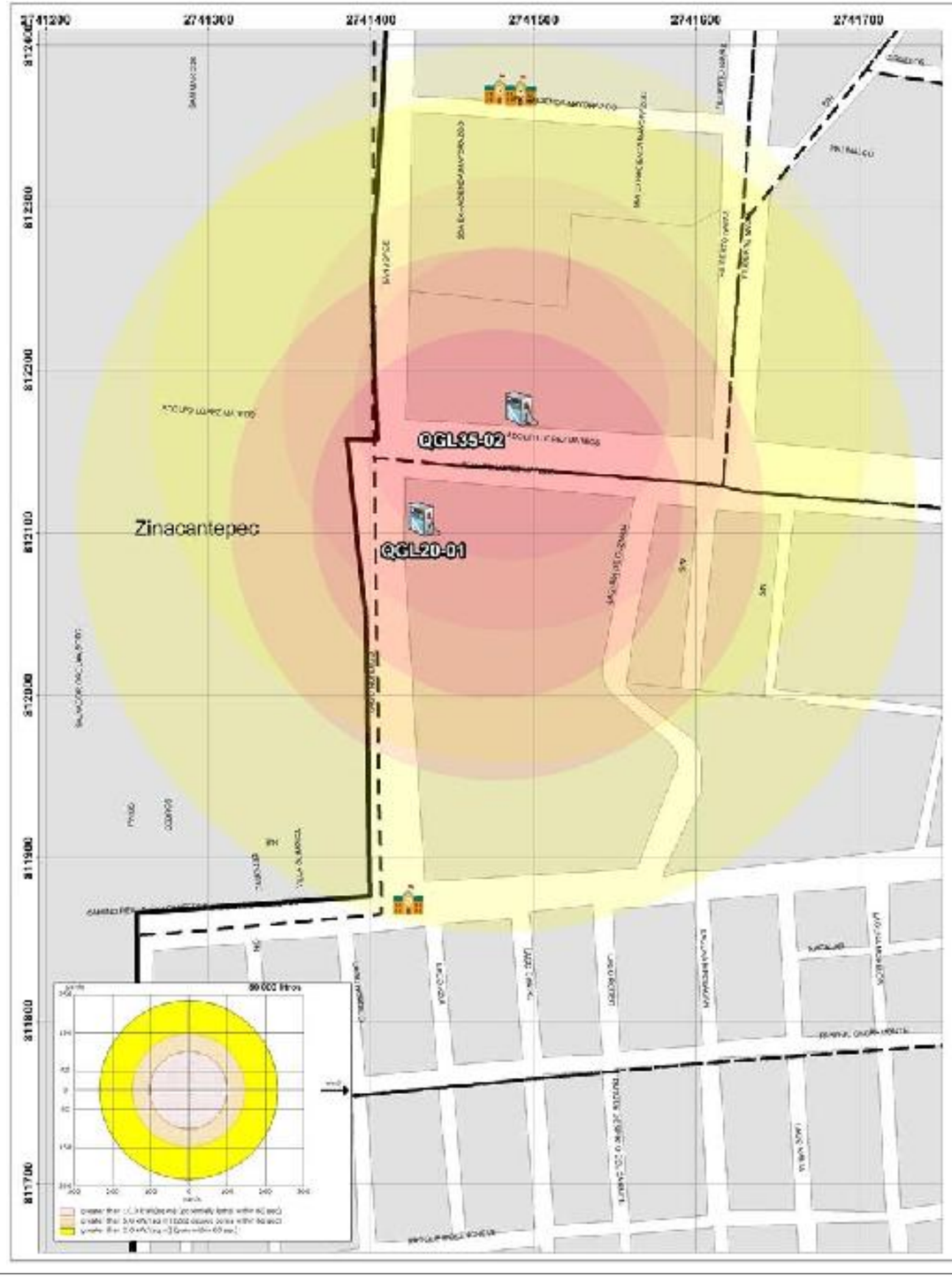

GOBIERNO DEL
ESTADO DE MÉXICO

PROTECCIÓN CIVIL
MUNICIPIO DE TOLUCA

RIESGO POR FUGA DE COMBUSTIBLE

DELEGACIÓN ADOLFO LÓPEZ MATEOS - SAN MATEO OXTOTITLÁN

SIMBOLOGÍA

Expediente	QGL-20-01
Nombre de estación	Servicios Gasolineras de México S.A. de C.V.
Empresa	Oxxo Gas
Dirección	Adolfo López Mateos No. 102
Colonia	Parques Nacionales
Dispensarios	6
Teléfono	2784284

Capacidad de almacenamiento		
Magna	Premium	Diesel
80	80	80

UBICACIÓN

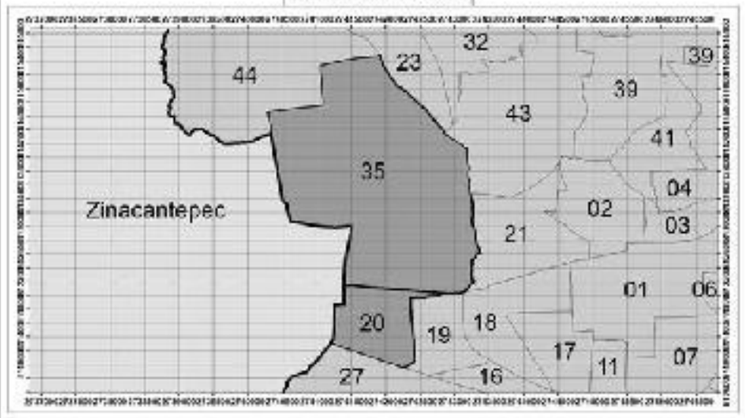

0 30 60 120 180 240
Meters

1:900

Elabora: Departamento Sistema Integral de Riesgos
Coordinación de Protección Civil
Universal Transversal de Mercator WGS 1984

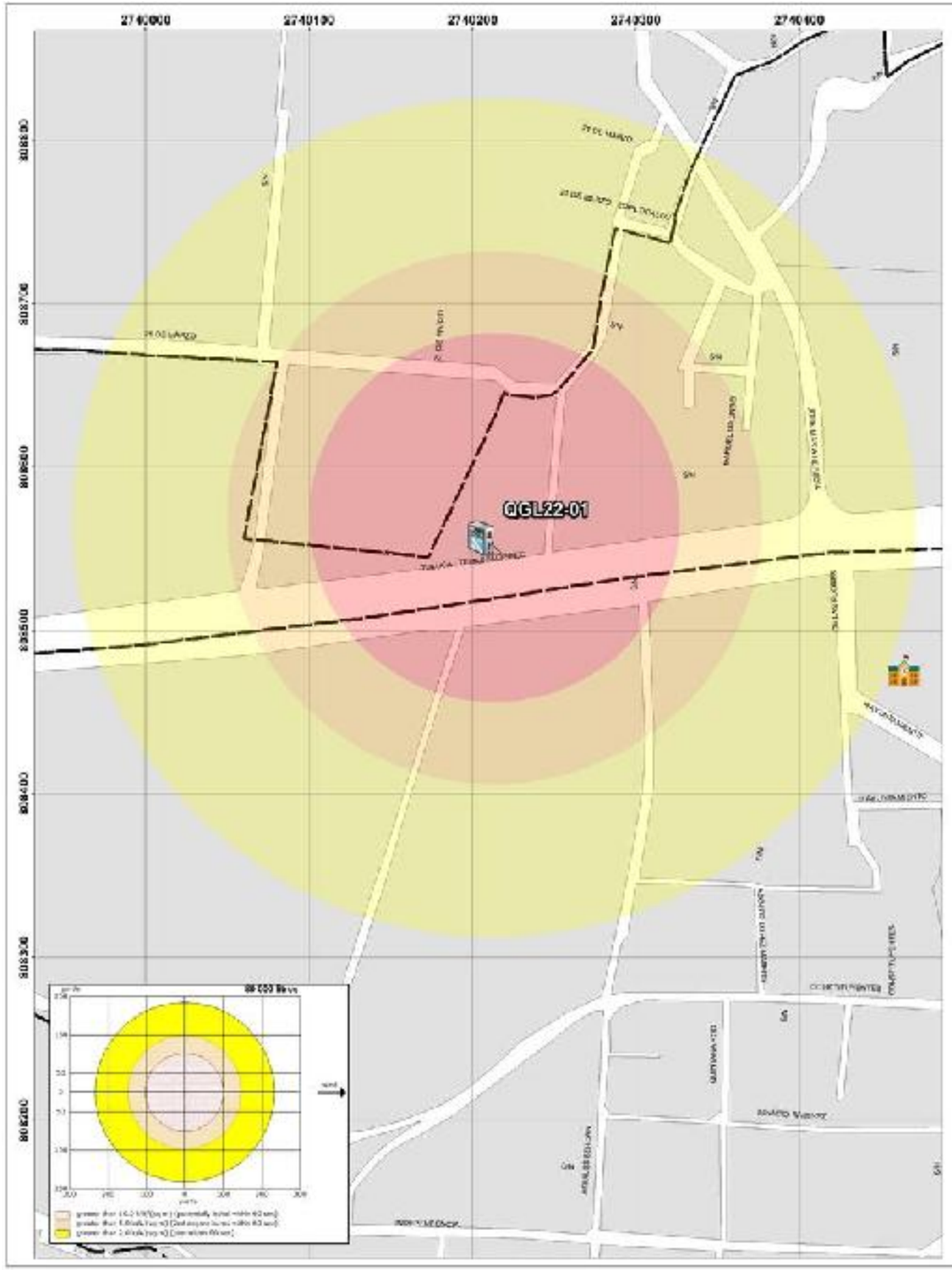

GOBIERNO DEL
ESTADO DE MÉXICO

RIESGO POR FUGA DE COMBUSTIBLE
DELEGACIÓN CACALOMACÁN

SIMBOLOGÍA

Expediente	
OGL22-01	
Nombre de estación	B. P. A. Av. Pacifico
Empresa	PEMEX

Dirección	Calzada del Pacifico No. 1312
Colonia	El Arenal
Dispensarios	5
Teléfono	7227050190

Capacidad de almacenamiento		
Magna	Premium	Diesel
80	40	60

UBICACIÓN

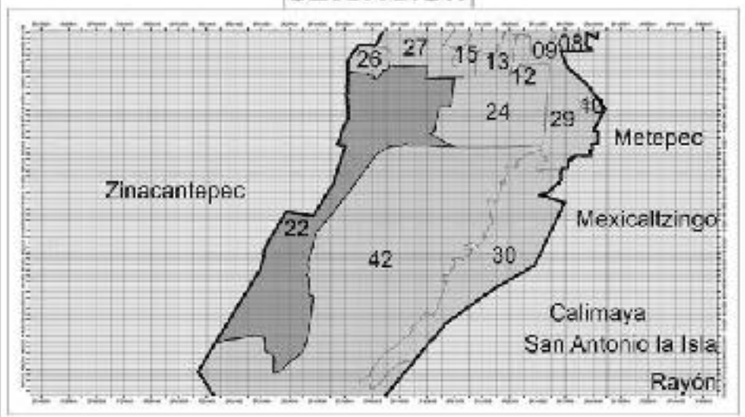

0 30 60 120 180 240
Meters
1:900

Elabora: Departamento Sistema Integral de Riesgos
Coordinación de Protección Civil
Universal Transversal de Mercator WGS 1984

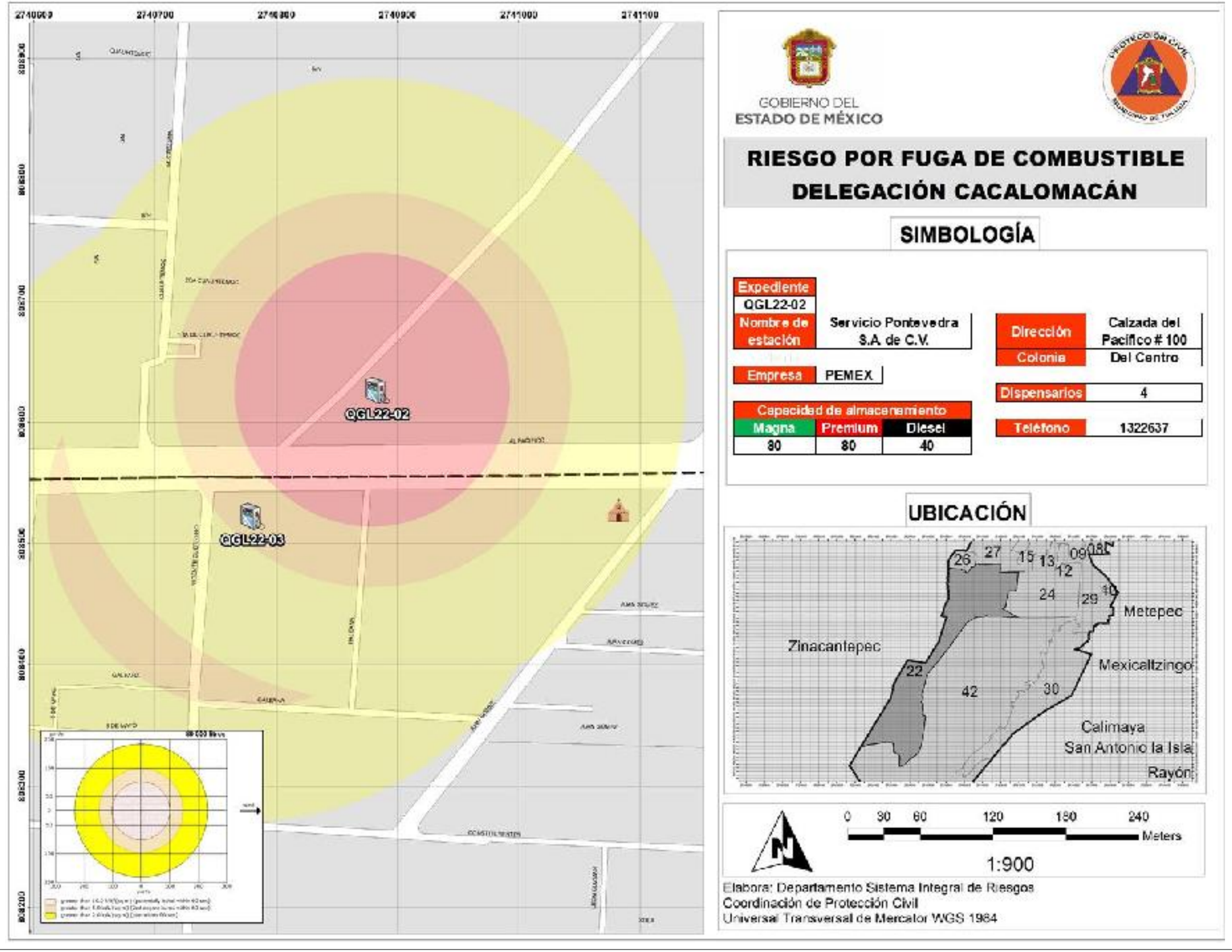
2740600
2740700
2740800
2740900
2741000
2741100
8358300
8358200
8358100
8358000
8357900
8357800
QGL22-02
QGL22-03
GOBIERNO DEL
ESTADO DE MÉXICO
RIESGO POR FUGA DE COMBUSTIBLE
DELEGACIÓN CACALOMACÁN
SIMBOLOGÍA
Expediente
QGL22-02
Nombre de estación
Servicio Pontevedra S.A de C.V.
Dirección
Calzada del Pacífico # 100
Colonia
Del Centro
Empresa
PEMEX
Dispensarios
4
Teléfono
1322637
Capacidad de almacenamiento
Magna
Premium
Diesel
80
80
40
UBICACIÓN
Zinacantepec
Metepec
Mexicaltzingo
Calimaya
San Antonio la Isla
Rayón
0 30 60 120 180 240
Meters
1:900
Elabora: Departamento Sistema Integral de Riesgos
Coordinación de Protección Civil
Universal Transversal de Mercator WGS 1984

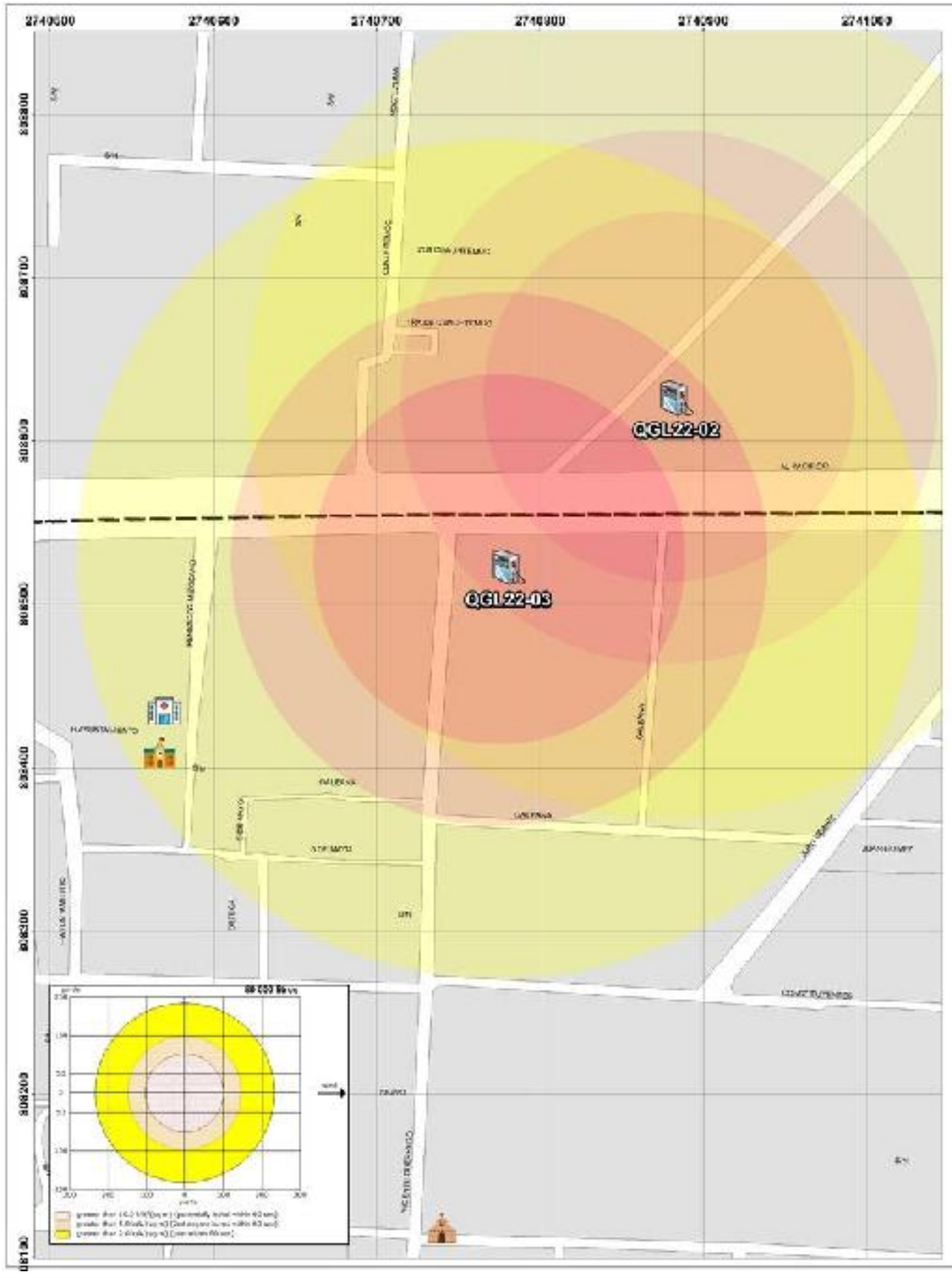

GOBIERNO DEL
ESTADO DE MÉXICO

PROTECCIÓN CIVIL
MUNICIPIO DE TOLUCA

RIESGO POR FUGA DE COMBUSTIBLE
DELEGACIÓN CACALOMACÁN

SIMBOLOGÍA

Expediente	QGL22-03
Nombre de estación	Servicio Pontevedra S.A. de C.V.
Empresa	PEMEX

Capacidad de almacenamiento		
Magna	Premium	Diesel
80	80	40

Dirección	Calzada al Pacífico No. 100
Colonia	El Arenal
Dispensarios	6
Teléfono	1322707

UBICACIÓN

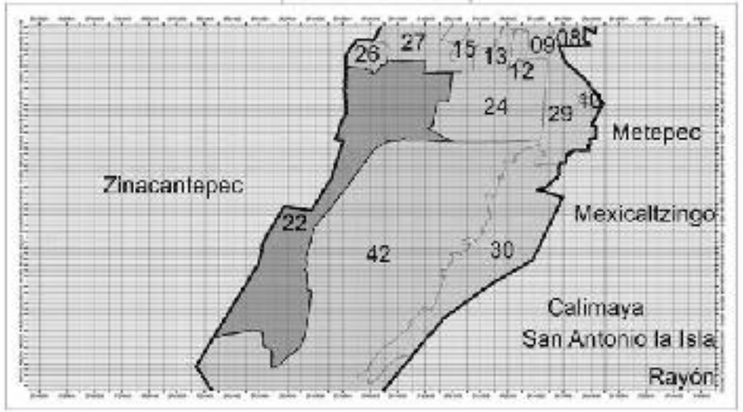

0 30 60 120 180 240 Meters

1:900

Elabora: Departamento Sistema Integral de Riesgos
Coordinación de Protección Civil
Universal Transversal de Mercator WGS 1984

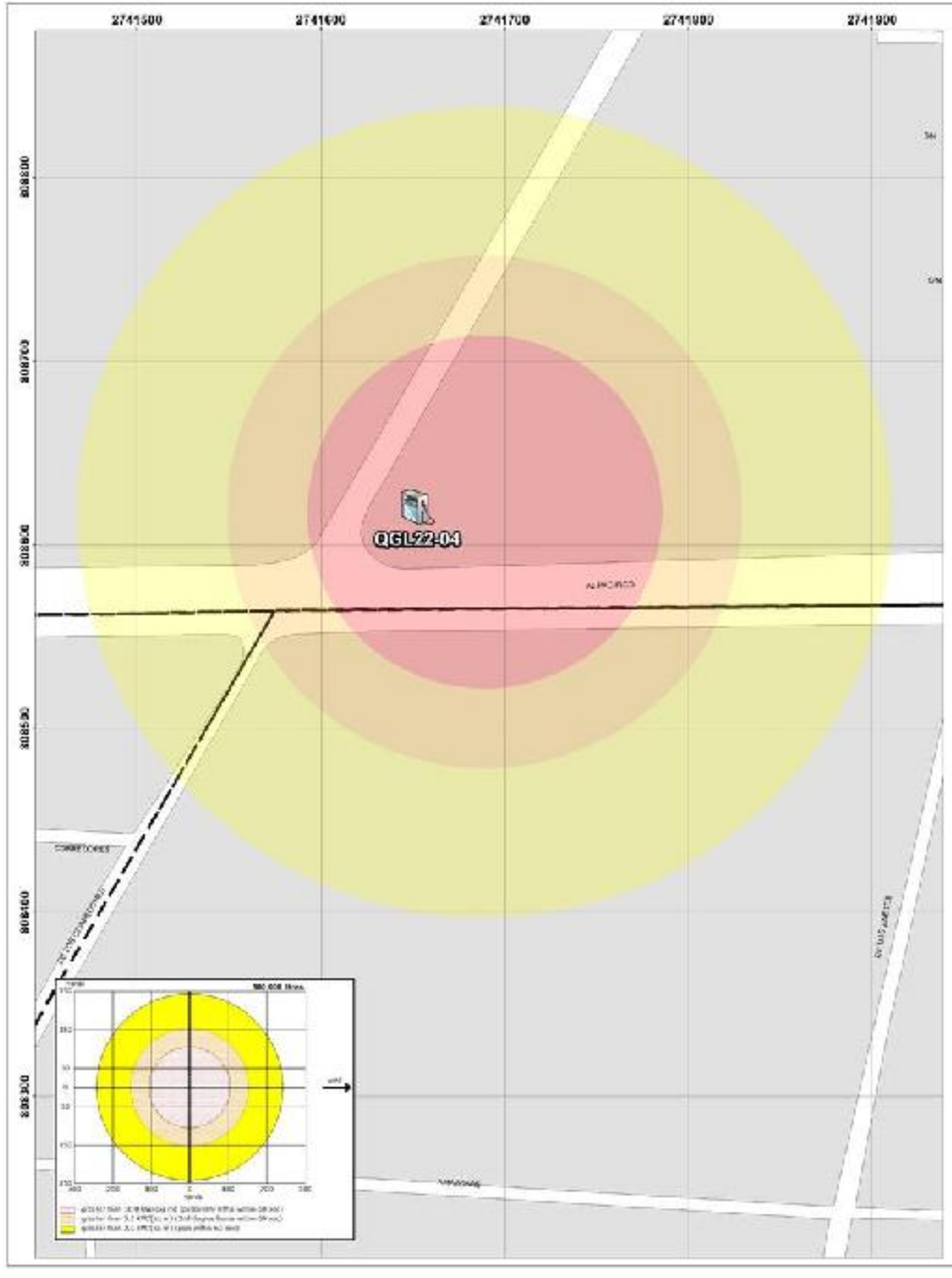

GOBIERNO DEL
ESTADO DE MÉXICO

RIESGO POR FUGA DE COMBUSTIBLE
DELEGACIÓN CACALOMACÁN

SIMBOLOGÍA

Expediente	QGL22-04
Nombre de estación	Gasolinera Valle de Tenesi
Empresa	PEMEX
Dirección	Calzada del Pacifico No. 1110
Colonia	El Arenal
Dispensarios	5
Teléfono	7222741975

Capacidad de almacenamiento		
Magna	Premium	Diesel
100	40	60

UBICACIÓN

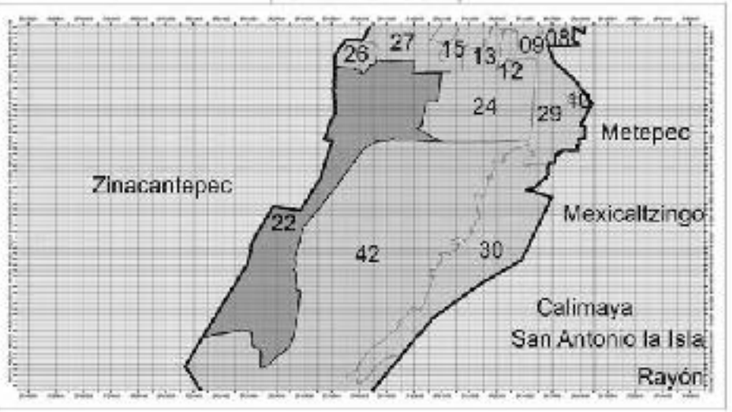

0 25 50 100 150 200
Meters
1:800

Elabora: Departamento Sistema Integral de Riesgos
Coordinación de Protección Civil
Universal Transversal de Mercator WGS 1984

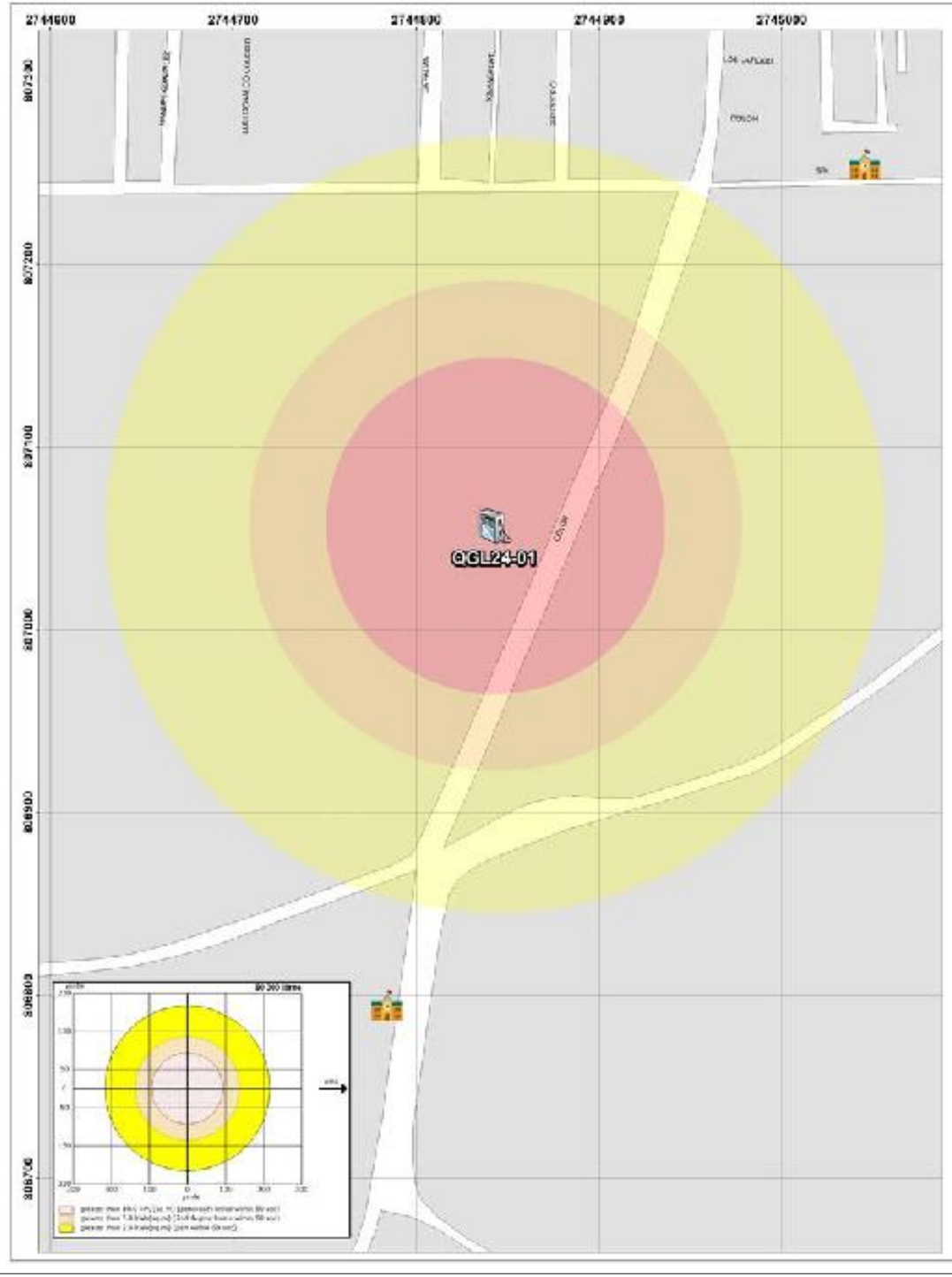

GOBIERNO DEL
ESTADO DE MÉXICO

RIESGO POR FUGA DE COMBUSTIBLE
DELEGACIÓN CAPULTITLÁN

SIMBOLOGÍA

Expediente	QGL24-01
Nombre de estación	Grupo Operador Sondimex
Empresa	PEMEX
Dirección	Libertad No. 626 Local 1-A
Colonia	San Judas Tadeo
Dispensarios	3
Teléfono	1980004

Capacidad de almacenamiento		
Magna	Premium	Diesel
60	40	60

UBICACIÓN



0 25 50 100 150 200
Meters
1:800

Elabora: Departamento Sistema Integral de Riesgos
Coordinación de Protección Civil
Universal Transversal de Mercator WGS 1984

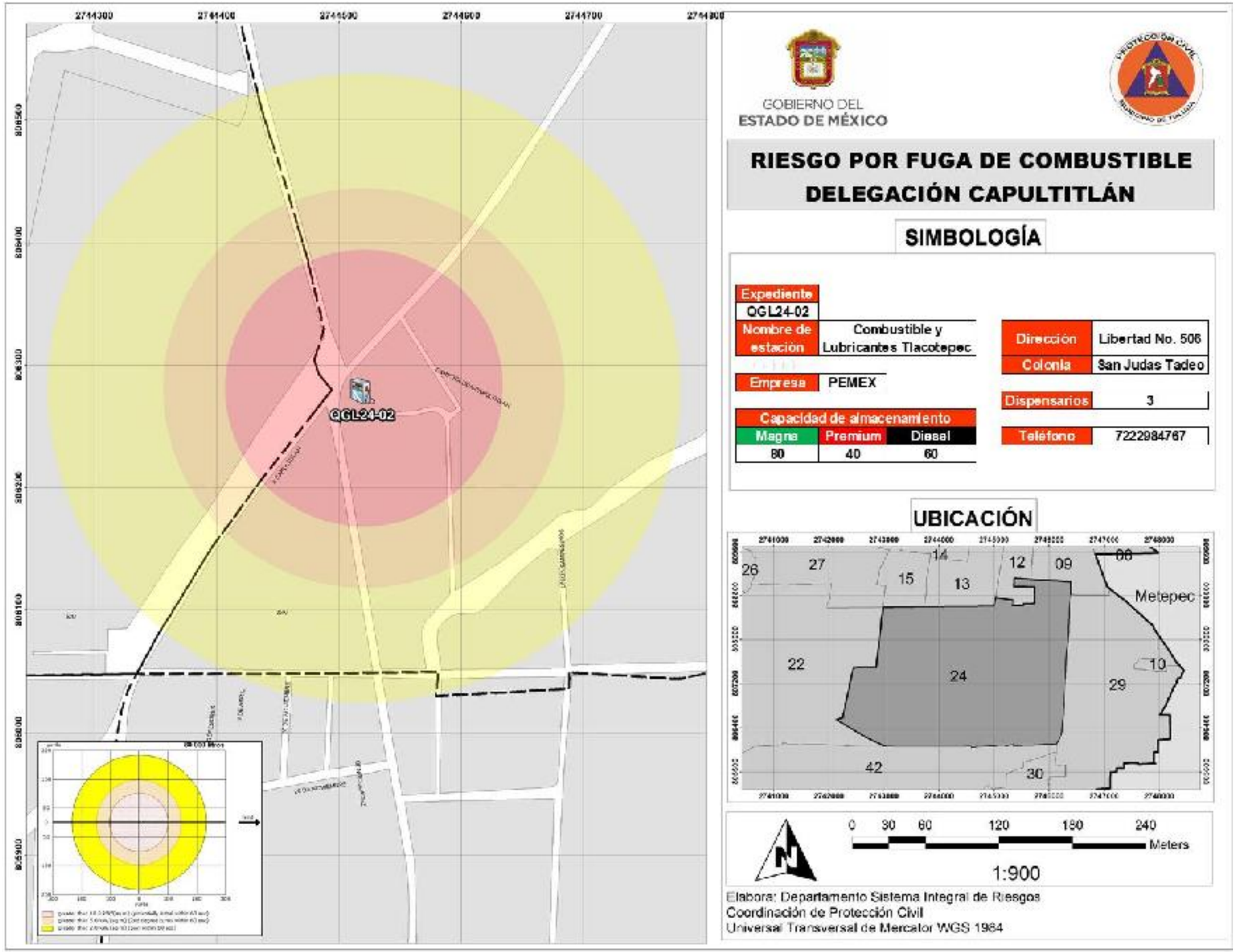
GOBIERNO DEL
ESTADO DE MÉXICO
RIESGO POR FUGA DE COMBUSTIBLE
DELEGACIÓN CAPULTITLÁN
SIMBOLOGÍA
Expediente
OGL24-02
Nombre de estación
Combustible y Lubricantes Tlacotepec
Empresa
PEMEX
Dirección
Libertad No. 506
Colonia
San Judas Tadeo
Dispensarios
3
Teléfono
7222984767
Capacidad de almacenamiento
Magna
Premium
Diesel
80
40
60
OGL24-02
UBICACIÓN
Metepec
0 30 60 120 180 240
Meters
1:900
Elabora: Departamento Sistema Integral de Riesgos
Coordinación de Protección Civil
Universal Transversal de Mercator WGS 1984

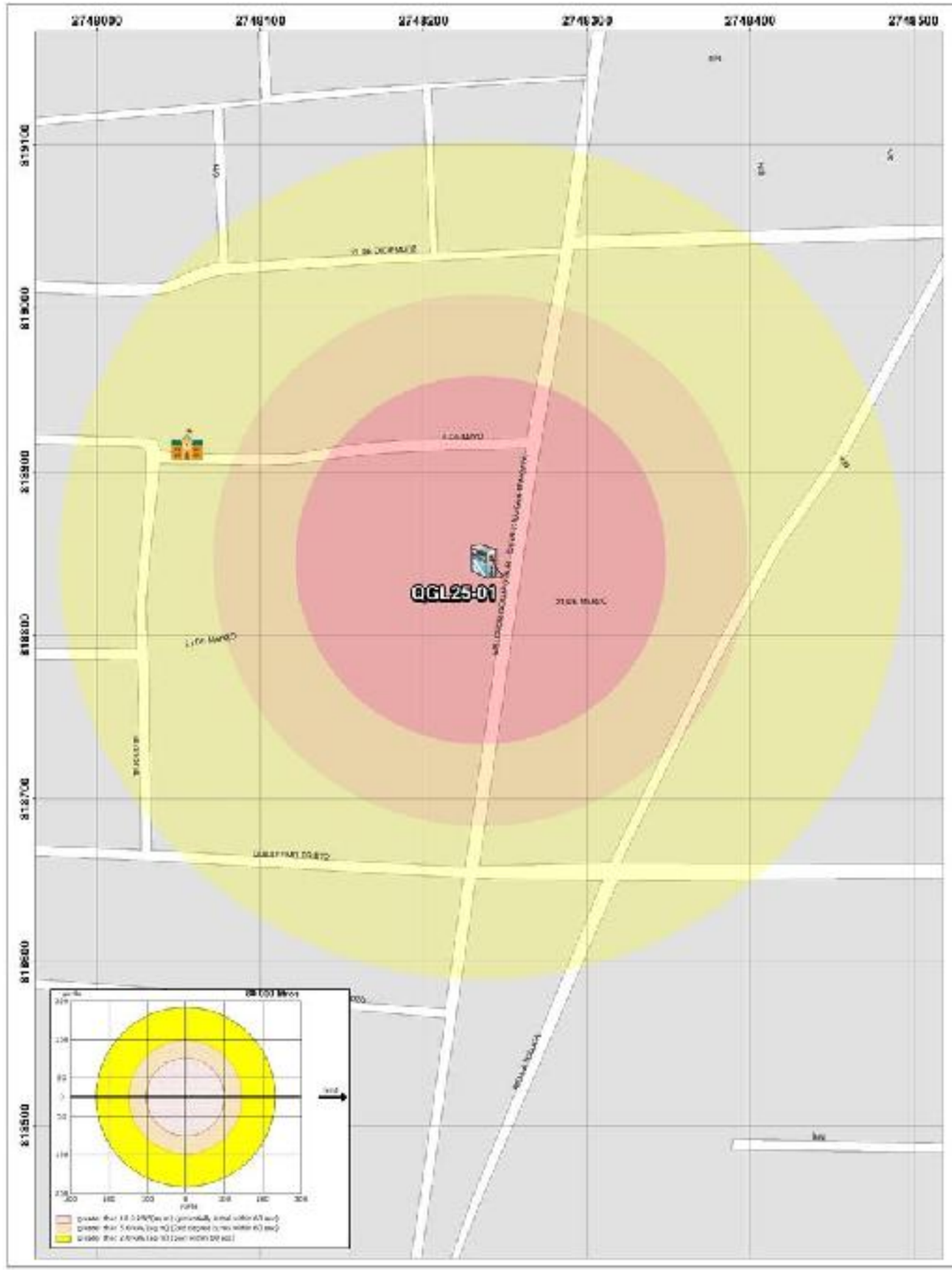

GOBIERNO DEL
ESTADO DE MÉXICO

RIESGO POR FUGA DE COMBUSTIBLE
DELEGACIÓN SAN ANDRÉS CUEXCONTITLÁN

SIMBOLOGÍA

Expediente	QGL25-01
Nombre de estación	Servicio San Andrés (Esperanza Durán
Empresa	Oxxo Gas
Dirección Colonia	Melchor Ocampo Sur No. 404 Santa Rosa
Dispensarios	6
Teléfono	2964113

Capacidad de almacenamiento		
Magna	Premium	Diesel
80	40	40

UBICACIÓN



0 30 60 120 180 240
Meters
1:900

Elabora: Departamento Sistema Integral de Riesgos
Coordinación de Protección Civil
Universal Transversal de Mercator WGS 1984

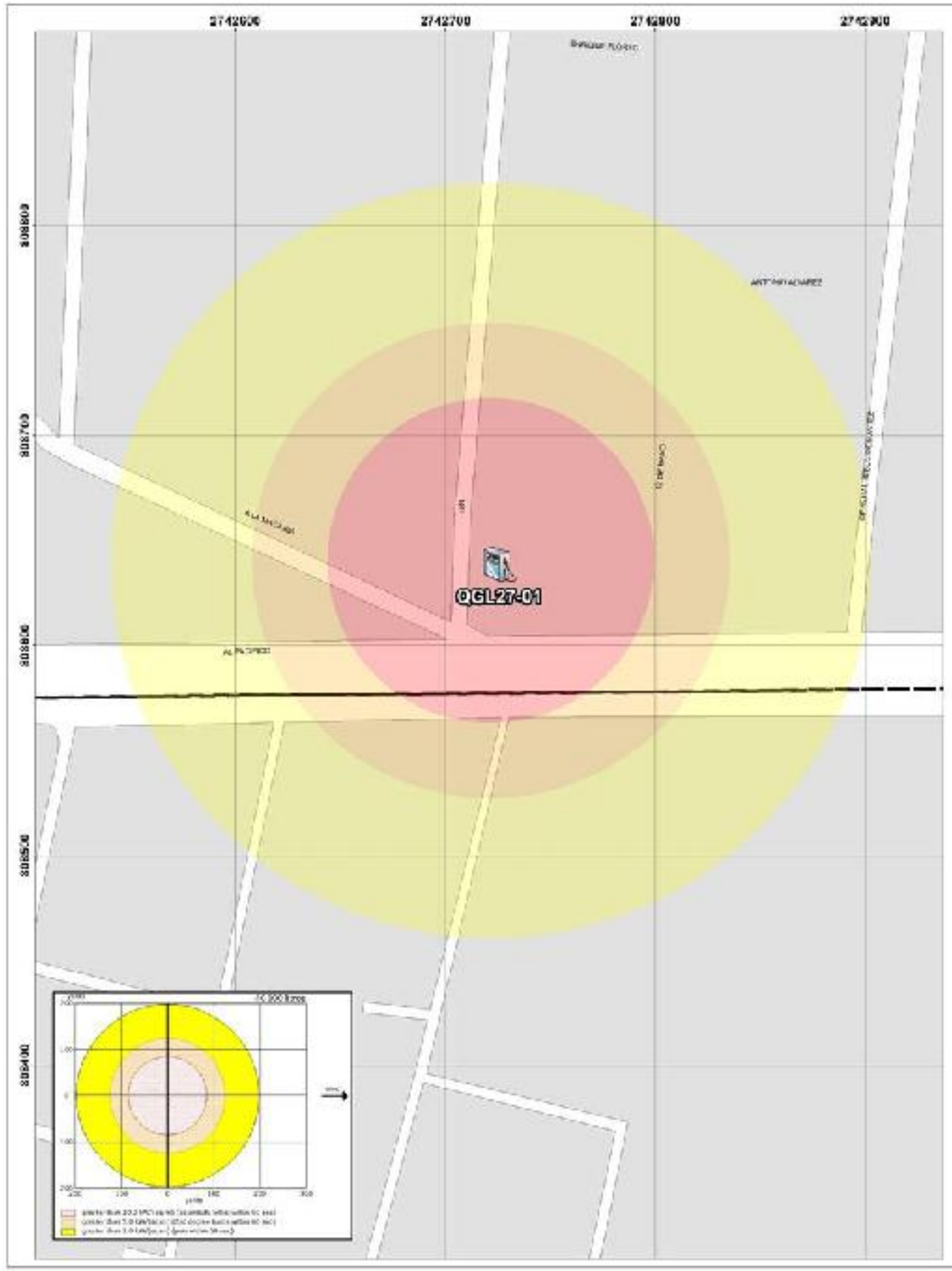

GOBIERNO DEL
ESTADO DE MÉXICO

RIESGO POR FUGA DE COMBUSTIBLE
DELEGACIÓN SAN BUENAVENTURA

SIMBOLOGÍA

Expediente	QGL27-01
Nombre de estación	Servicio Nevado S.A de C.V
Empresa	PEMEX

Capacidad de almacenamiento		
Magna	Premium	Diesel
40	40	0

Dirección	Calzada al Pacífico Km. 2.4
Colonia	Col. San Buenaventura
Dispensarios	3
Teléfono	2803780

UBICACIÓN



0 20 40 80 120 160
Metros
1:700

Elabora: Departamento Sistema Integral de Riesgos
Coordinación de Protección Civil
Universal Transversal de Mercator WGS 1984

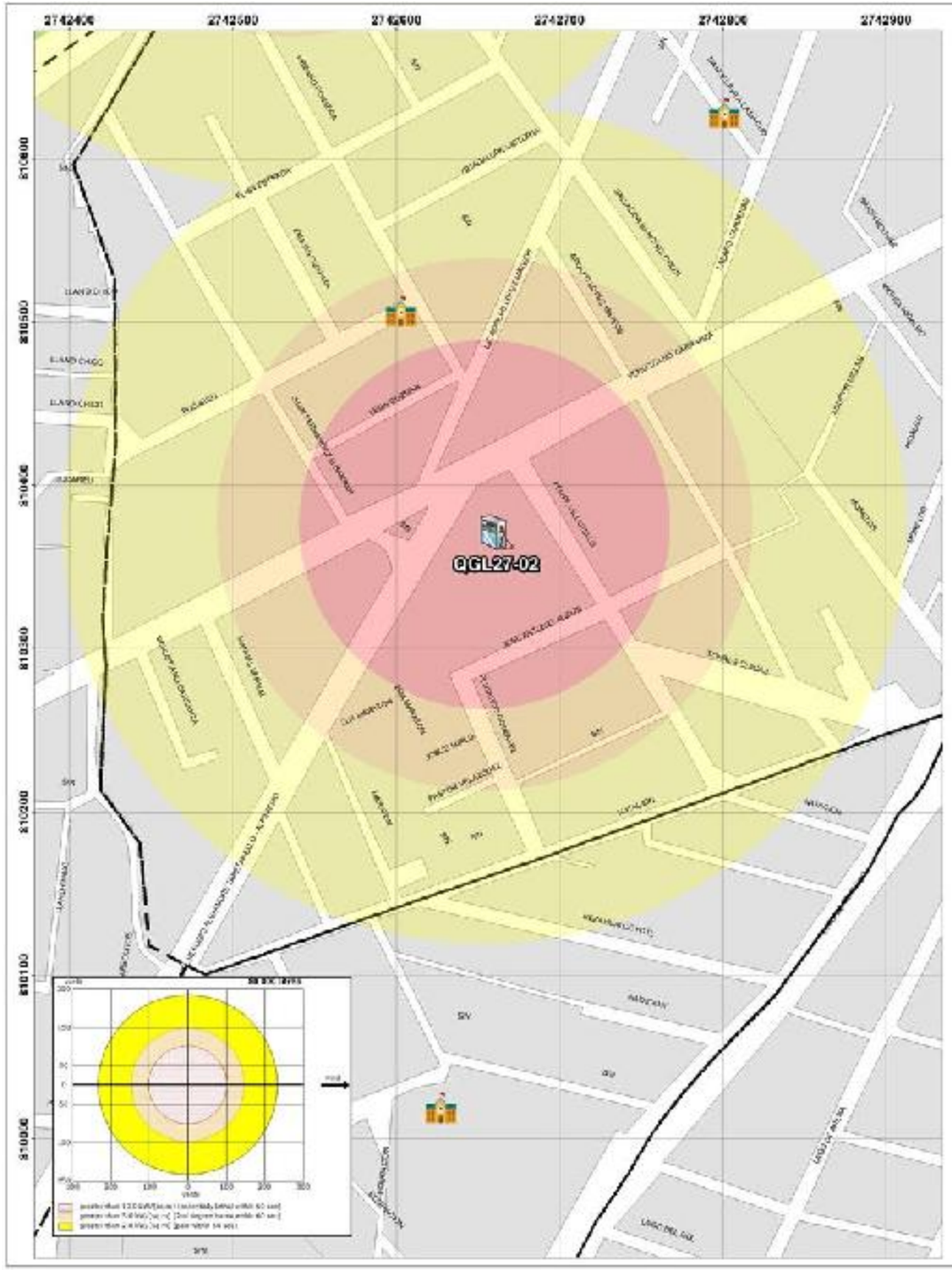

GOBIERNO DEL
ESTADO DE MÉXICO

RIESGO POR FUGA DE COMBUSTIBLE
DELEGACIÓN SAN BUENAVENTURA

SIMBOLOGÍA

Expediente	QGL27-02
Nombre de estación	Servicio Alpes, S.A. de C.V.
Empresa	PEMEX

Capacidad de almacenamiento		
Magna	Premium	Diesel
80	40	60

Dirección	Alpinismo esq. Venustiano Carranza
Colonia	San Buenaventura
Dispensarios	4
Teléfono	2743971

UBICACIÓN



0 30 60 120 180 240
Meters
1:900

Elabora: Departamento Sistema Integral de Riesgos
Coordinación de Protección Civil
Universal Transversal de Mercator WGS 1984

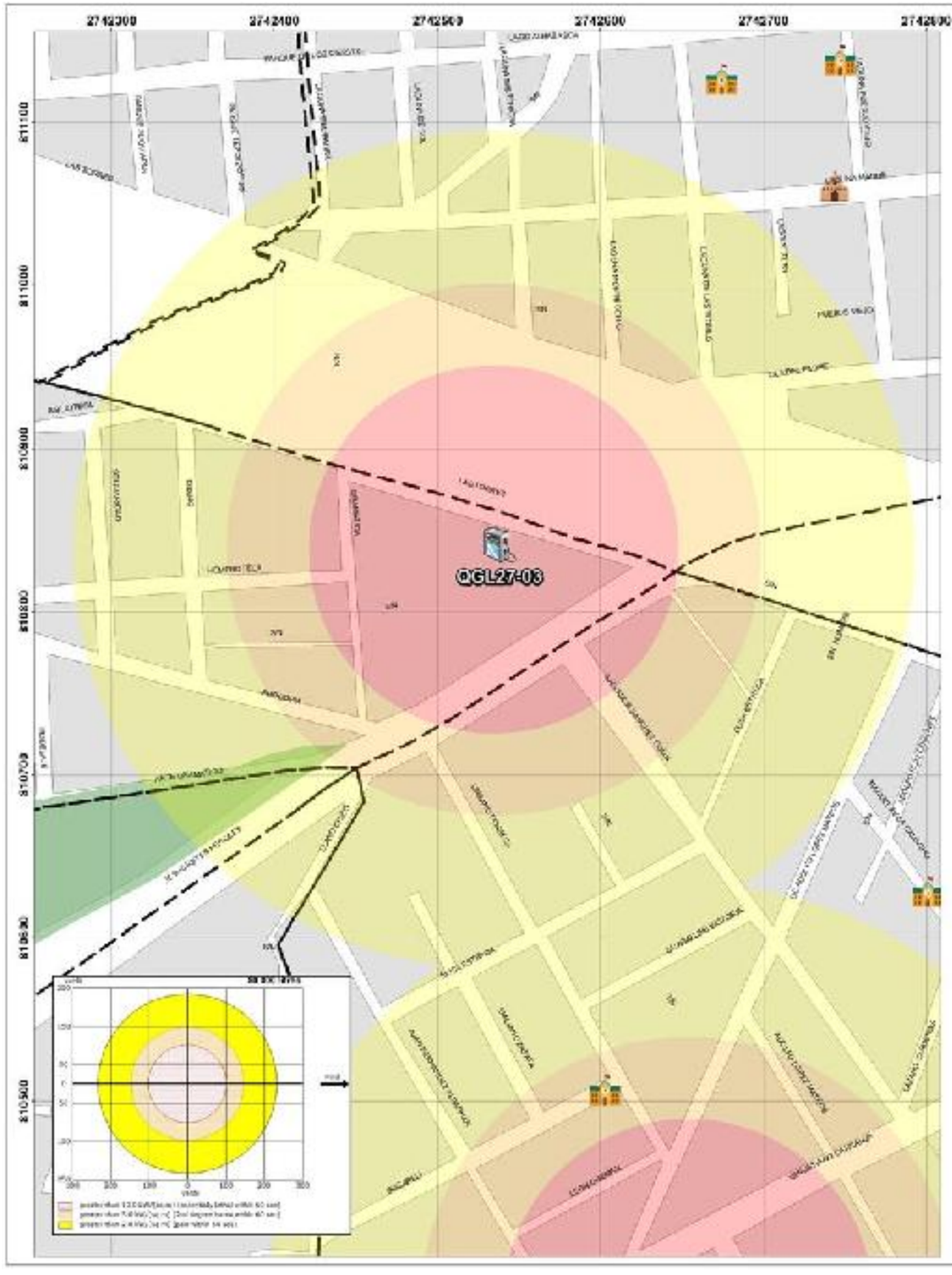

GOBIERNO DEL
ESTADO DE MÉXICO

RIESGO POR FUGA DE COMBUSTIBLE

DELEGACIÓN SAN BUENAVENTURA - NUEVA OXTOTITLÁN

SIMBOLOGÍA

Expediente	
QGL27-03	
Nombre de estación	Servicio Luna, S.A. de C.V.
Empresa	PEMEX

Dirección	Vía Solidaridad Las Torres No. 2005
Colonia	Col. Cultural
Dispensarios	6
Teléfono	2748359

Capacidad de almacenamiento		
Magna	Premium	Diesel
80	80	80

UBICACIÓN

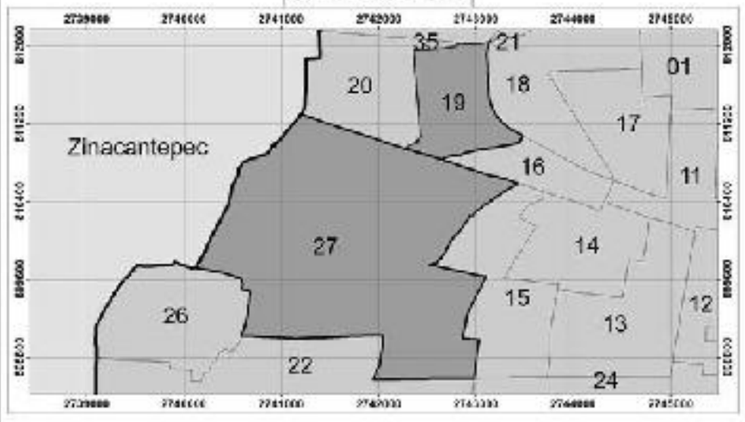

0 30 60 120 180 240
Meters
1:900

Elabora: Departamento Sistema Integral de Riesgos
Coordinación de Protección Civil
Universal Transversal de Mercator WGS 1984

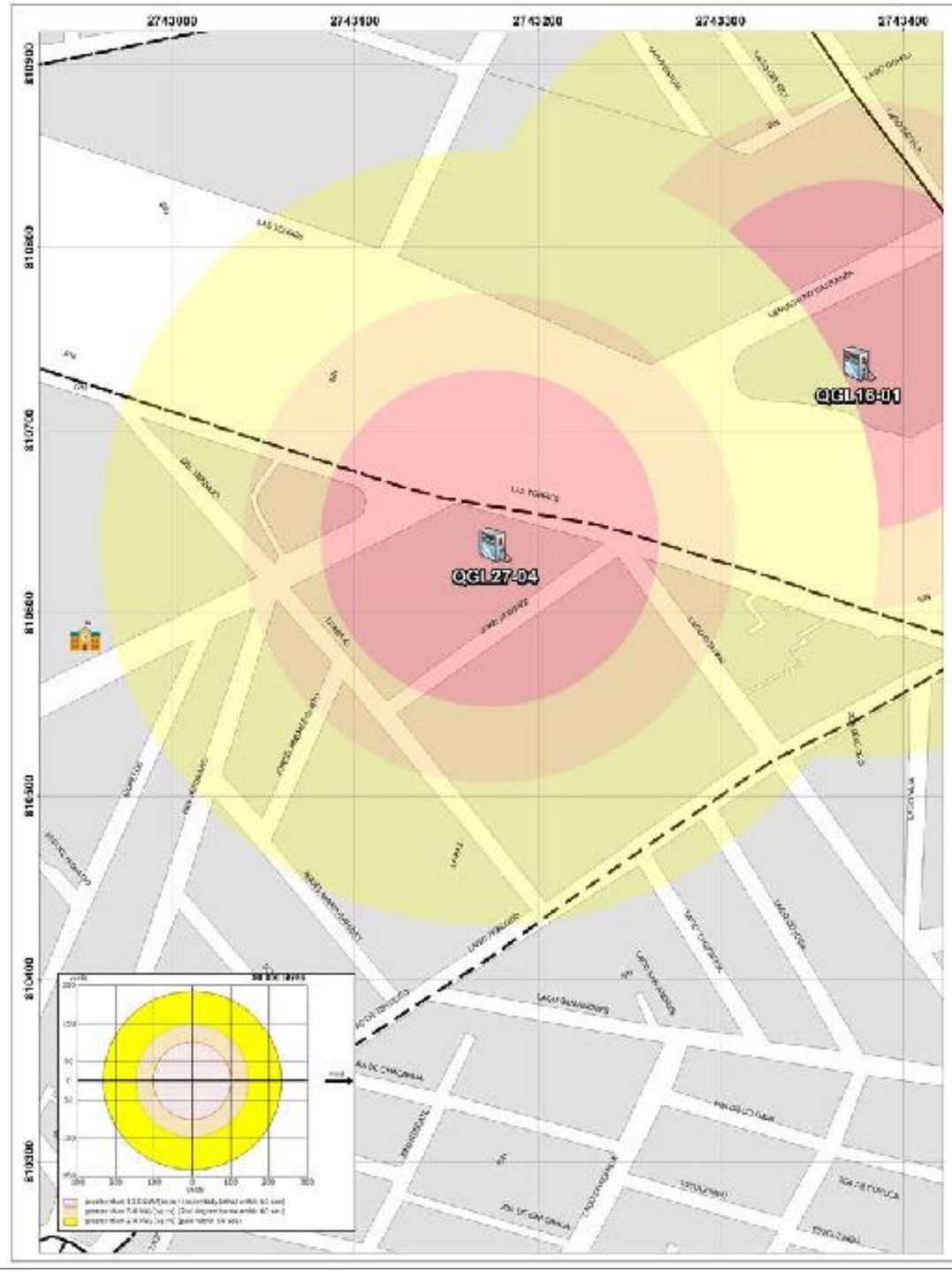

GOBIERNO DEL
ESTADO DE MÉXICO

RIESGO POR FUGA DE COMBUSTIBLE

DELEGACIÓN SAN BUENAVENTURA - SEMINARIO LAS TORRES

SIMBOLOGÍA

Expediente	QGL27-04
Nombre de estación	Estación San Buenaventura S.A de
Empresa	PEMEX
Dirección	Av. Solidaridad las Torres # 2971
Colonia	Guadalupe
Dispensarios	6
Teléfono	7222748302

Capacidad de almacenamiento		
Magna	Premium	Diesel
80 y 80	50	0

UBICACIÓN



0 25 50 100 150 200
Metros
1:800

Elabora: Departamento Sistema Integral de Riesgos
Coordinación de Protección Civil
Universal Transversal de Mercator WGS 1984

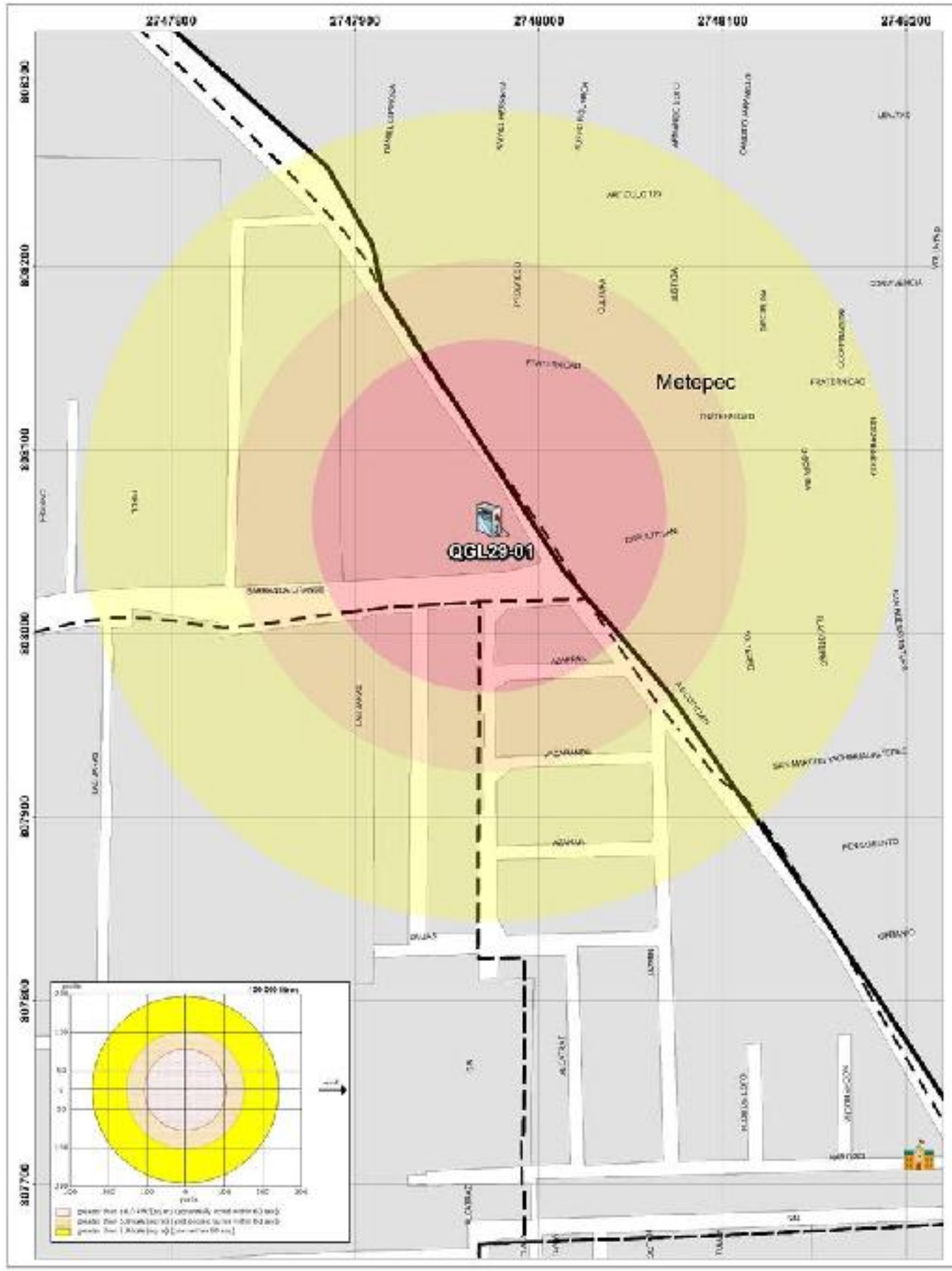

GOBIERNO DEL
ESTADO DE MÉXICO

RIESGO POR FUGA DE COMBUSTIBLE

DELEGACIÓN SAN FELIPE TLAMIMILOLPÁN - METROPOLITANA

SIMBOLOGÍA

Expediente	QGL29-01
Nombre de estación	Servicio Ruga S.A de C.V.
Empresa	PEMEX

Capacidad de almacenamiento		
Magna	Premium	Diesel
100	40	60

Dirección	Camino a Ocotitlán No. 182
Colonia	Las Margaritas 2da. sección
Dispensarios	6
Teléfono	2802280

UBICACIÓN



0 25 50 100 150 200
Metros
1:800

Elabora: Departamento Sistema Integral de Riesgos
Coordinación de Protección Civil
Universal Transversal de Mercator WGS 1984

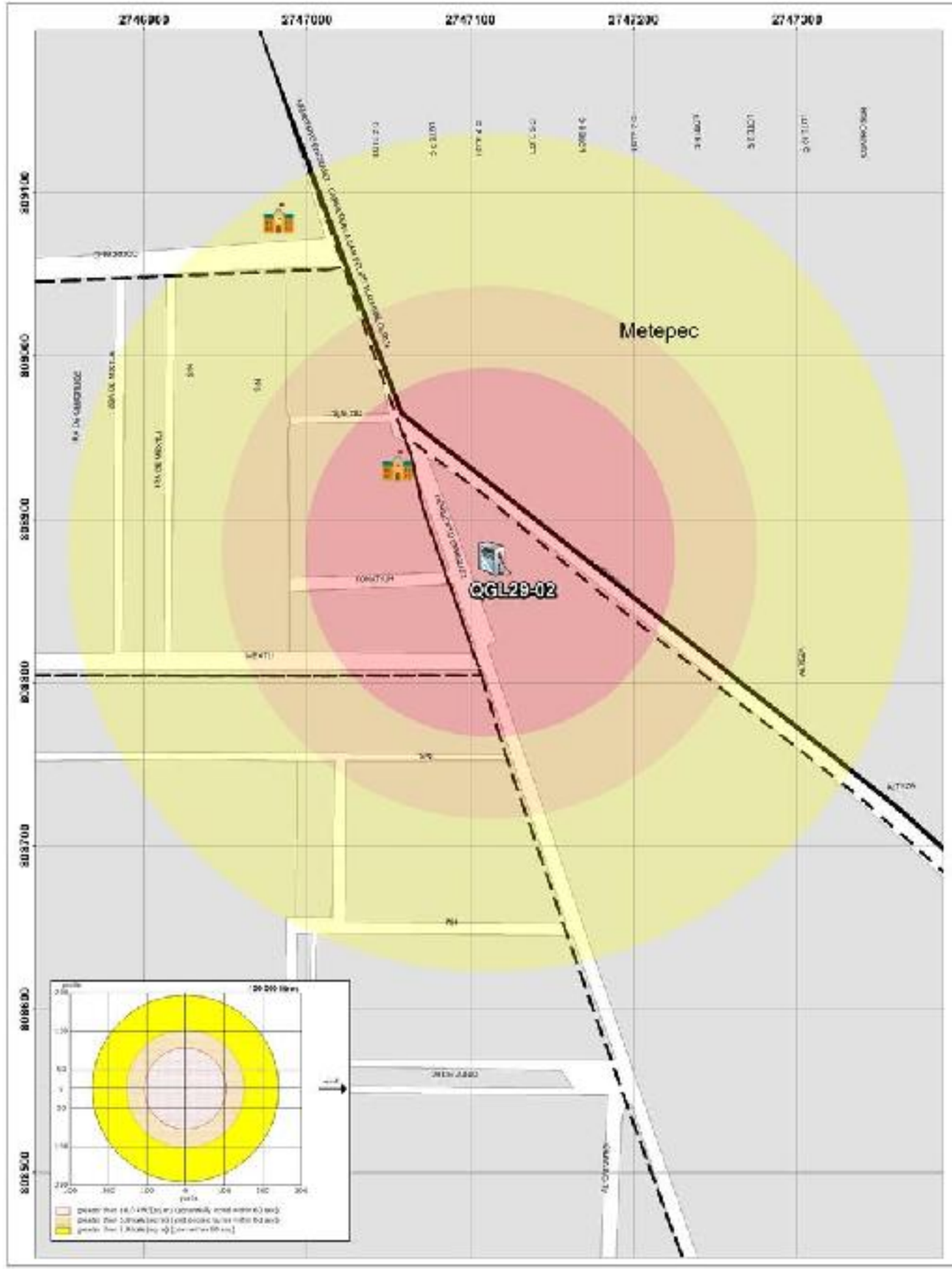

GOBIERNO DEL
ESTADO DE MÉXICO

RIESGO POR FUGA DE COMBUSTIBLE

DELEGACIÓN SAN FELIPE TLAMIMILOLPÁN - DEL PARQUE

SIMBOLOGÍA

Expediente	QGL29-02		
Nombre de estación	Servicio VASA, S.a. de C.V:	Dirección	Heriberto Enriquez No. 1017
		Colonia	Azteca
Empresa	Total	Dispensarios	8
Capacidad de almacenamiento		Teléfono	2172347
Magna	Premium	Diesel	
80	80	80	

UBICACIÓN

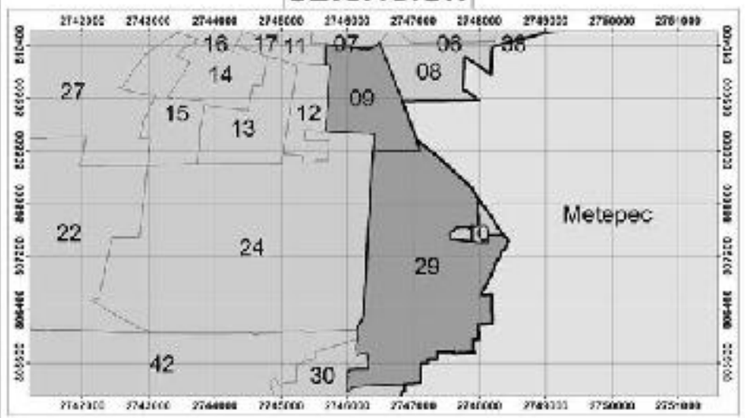

0 30 60 120 180 240 Meters

1:900

Elabora: Departamento Sistema Integral de Riesgos
Coordinación de Protección Civil
Universal Transversal de Mercator WGS 1984

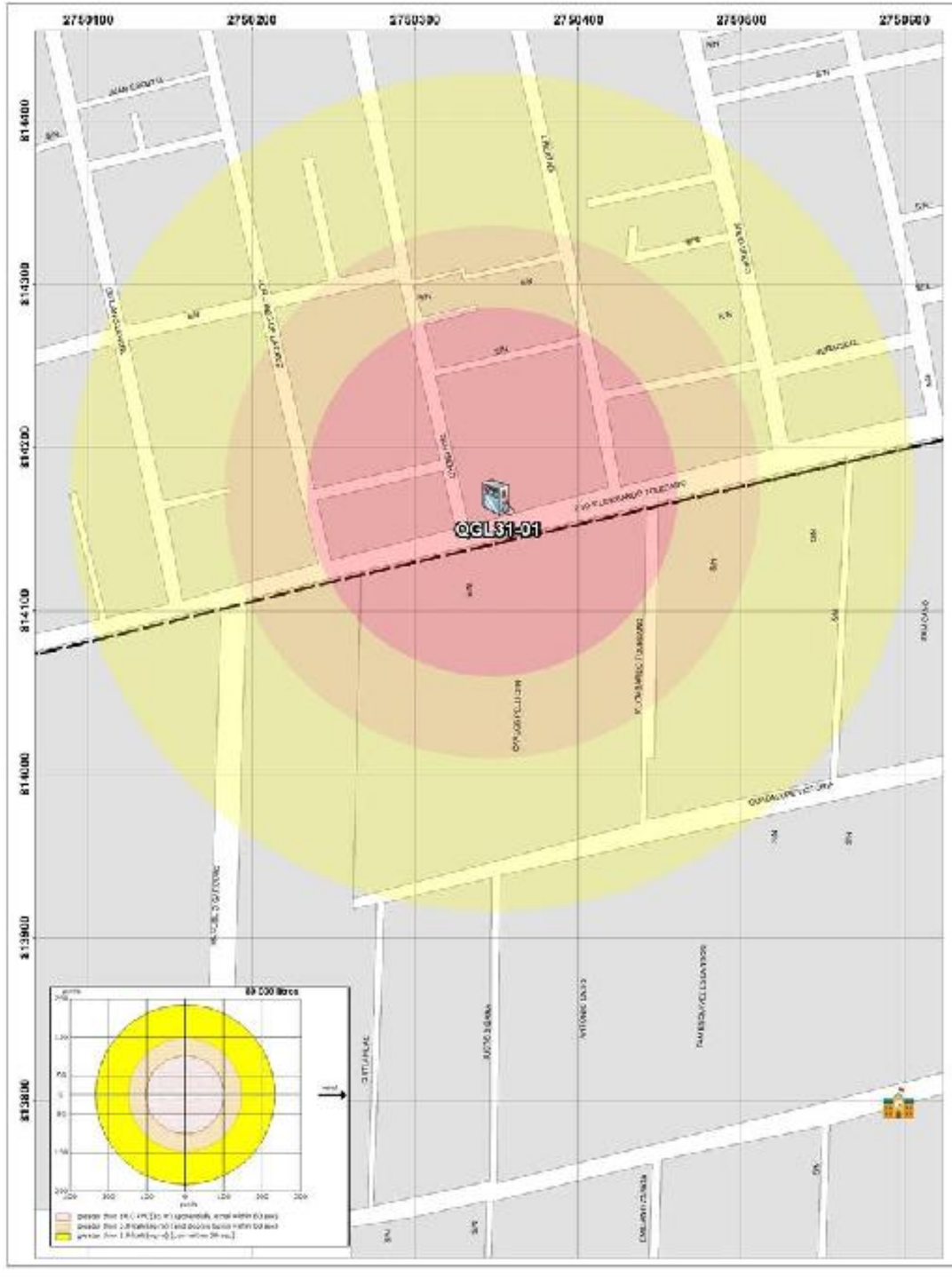

GOBIERNO DEL
ESTADO DE MÉXICO

RIESGO POR FUGA DE COMBUSTIBLE

DELEGACIÓN SAN LORENZO TEPALTITLÁN - SANTA ANA TLAPALTITLÁN

SIMBOLOGÍA

Expediente	
QGL31-01	
Nombre de estación	Servicio La Crespa, S.A. de C.V.
Empresa	PEMEX

Capacidad de almacenamiento		
Magna	Premium	Diesel
80	80	0

Dirección	Vicente Lombardo Toledano No. 245
Colonia	La Crespa
Dispensarios	4
Teléfono	1800290

UBICACIÓN

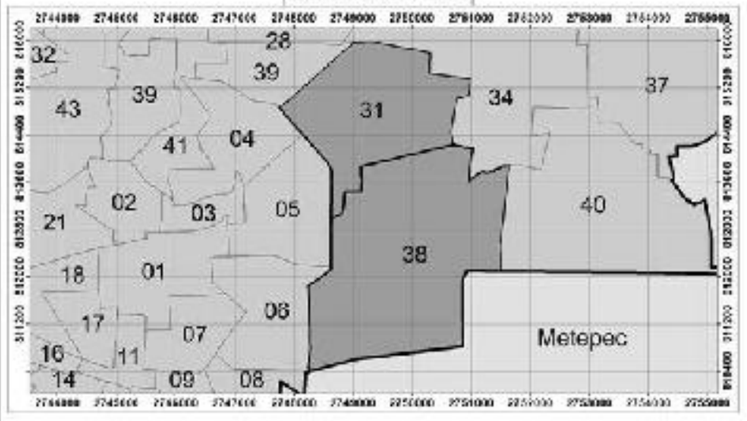

0 30 60 120 180 240
Meters

1:900

Elabora: Departamento Sistema Integral de Riesgos
Coordinación de Protección Civil
Universal Transversal de Mercator WGS 1984

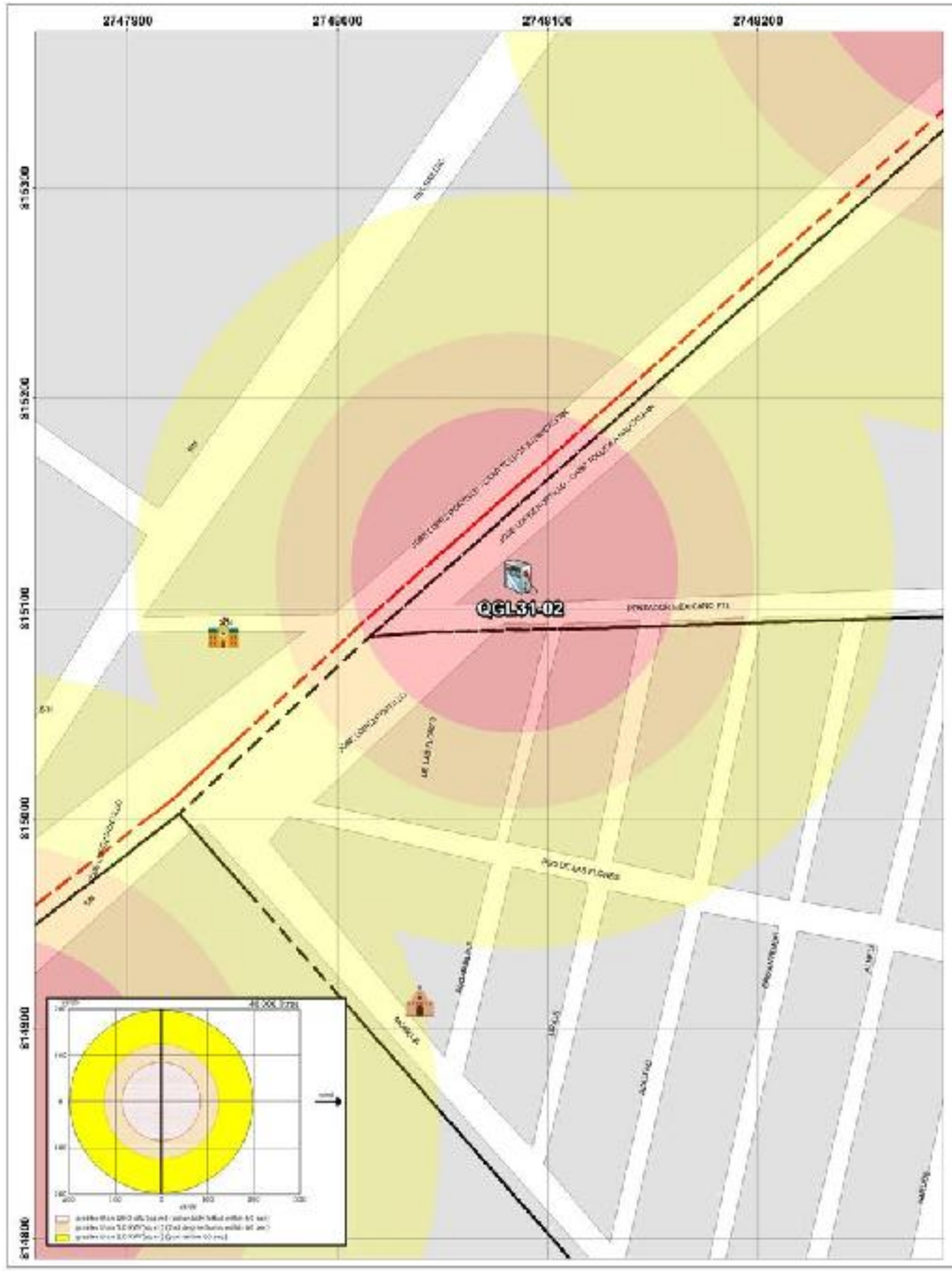

GOBIERNO DEL
ESTADO DE MÉXICO

PROTECCIÓN CIVIL
MUNICIPIO DE TOLUCA

RIESGO POR FUGA DE COMBUSTIBLE

DELEGACIÓN SAN LORENZO TEPALTITLÁN - SANTA CRUZ ATZCAPOTZALTONGO

SIMBOLOGÍA

Expediente	QGL31-02
Nombre de estación	Servicio Maralva S.A de C.V.
Empresa	PEMEX
Dirección	José López Portillo No. 300
Colonia	El Charco
Dispensarios	3
Teléfono	2366733

Capacidad de almacenamiento		
Magna	Premium	Diesel
40 y 40	40	0

UBICACIÓN

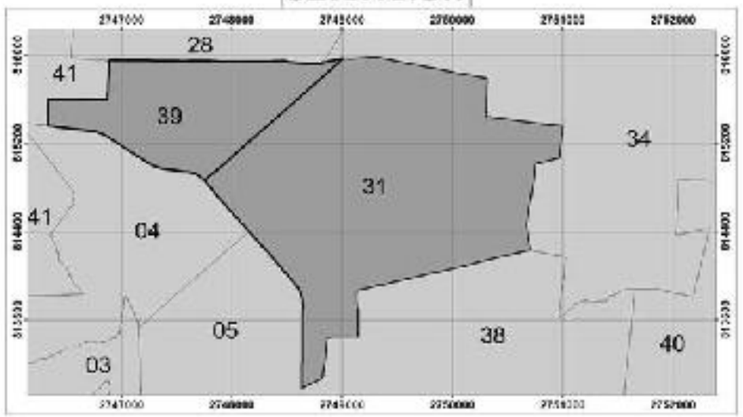

0 20 40 80 120 160
Metros

1:700

Elabora: Departamento Sistema Integral de Riesgos
Coordinación de Protección Civil
Universal Transversal de Mercator WGS 1984

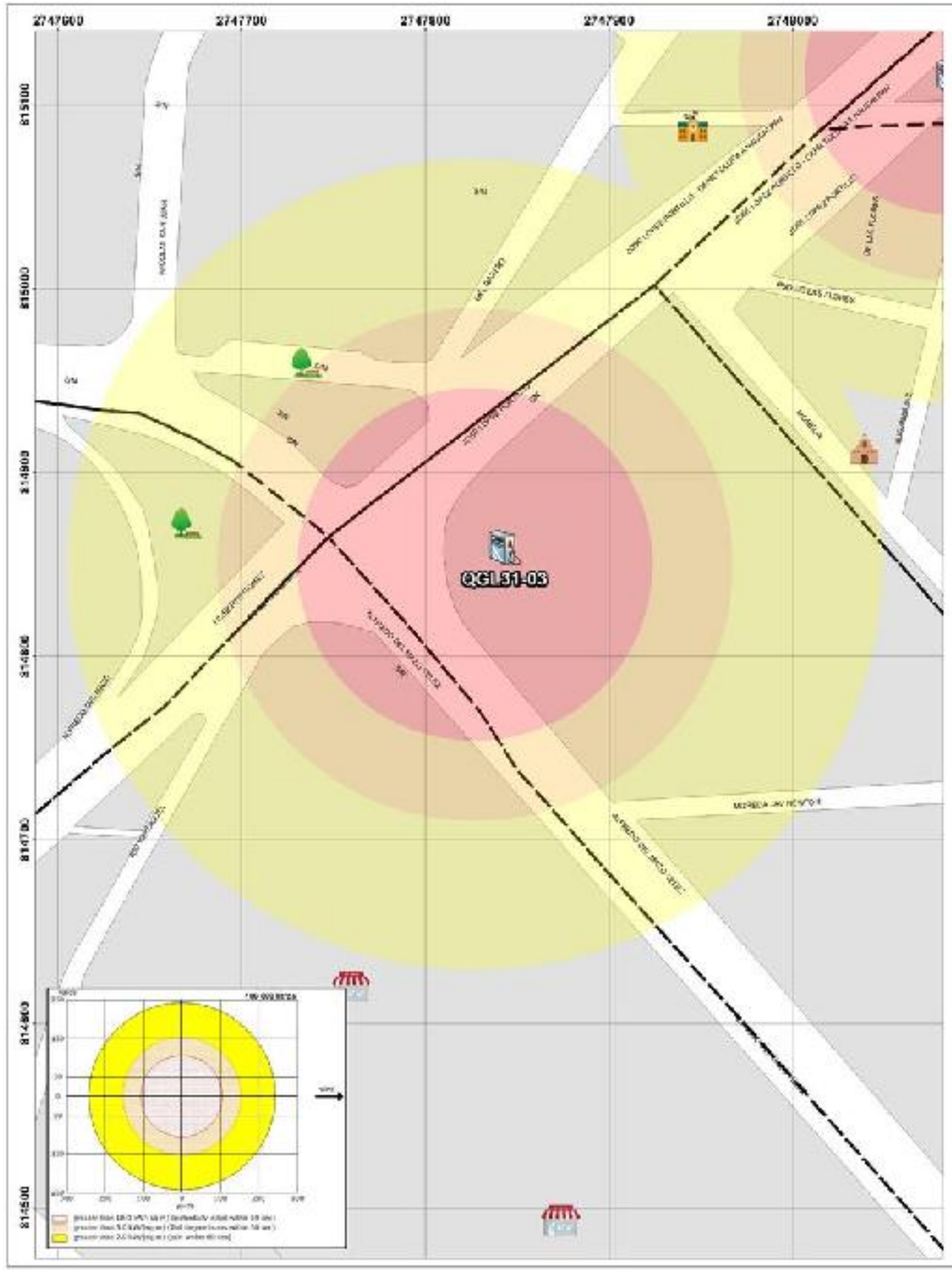

GOBIERNO DEL
ESTADO DE MÉXICO

RIESGO POR FUGA DE COMBUSTIBLE

DELEGACIÓN SAN LORENZO TEPALTITLÁN - SANTA CRUZ ATZCAPOTZALTONGO

SIMBOLOGÍA

Expediente	QGL31-03
Nombre de estación	Servicio Grillos, S.A. de C.V.
Empresa	PEMEX

Dirección	Av. Alfredo del Mazo S/N
Colonia	Las Flores
Dispensarios	5
Teléfono	2720888

Capacidad de almacenamiento		
Magna	Premium	Diesel
100	100	100

UBICACIÓN

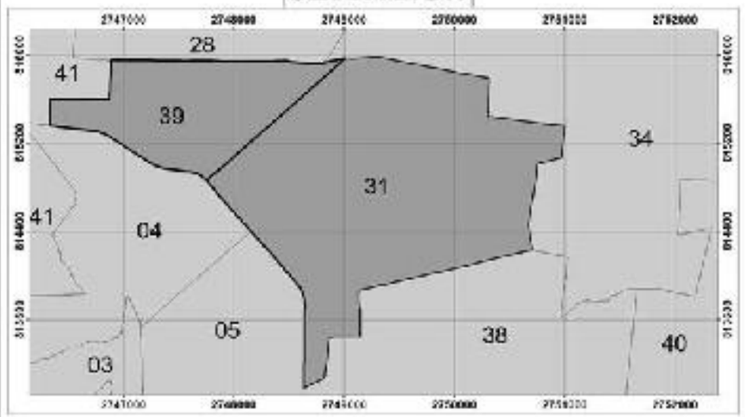

0 25 50 100 150 200 Meters

1:800

Elabora: Departamento Sistema Integral de Riesgos
Coordinación de Protección Civil
Universal Transversal de Mercator WGS 1984

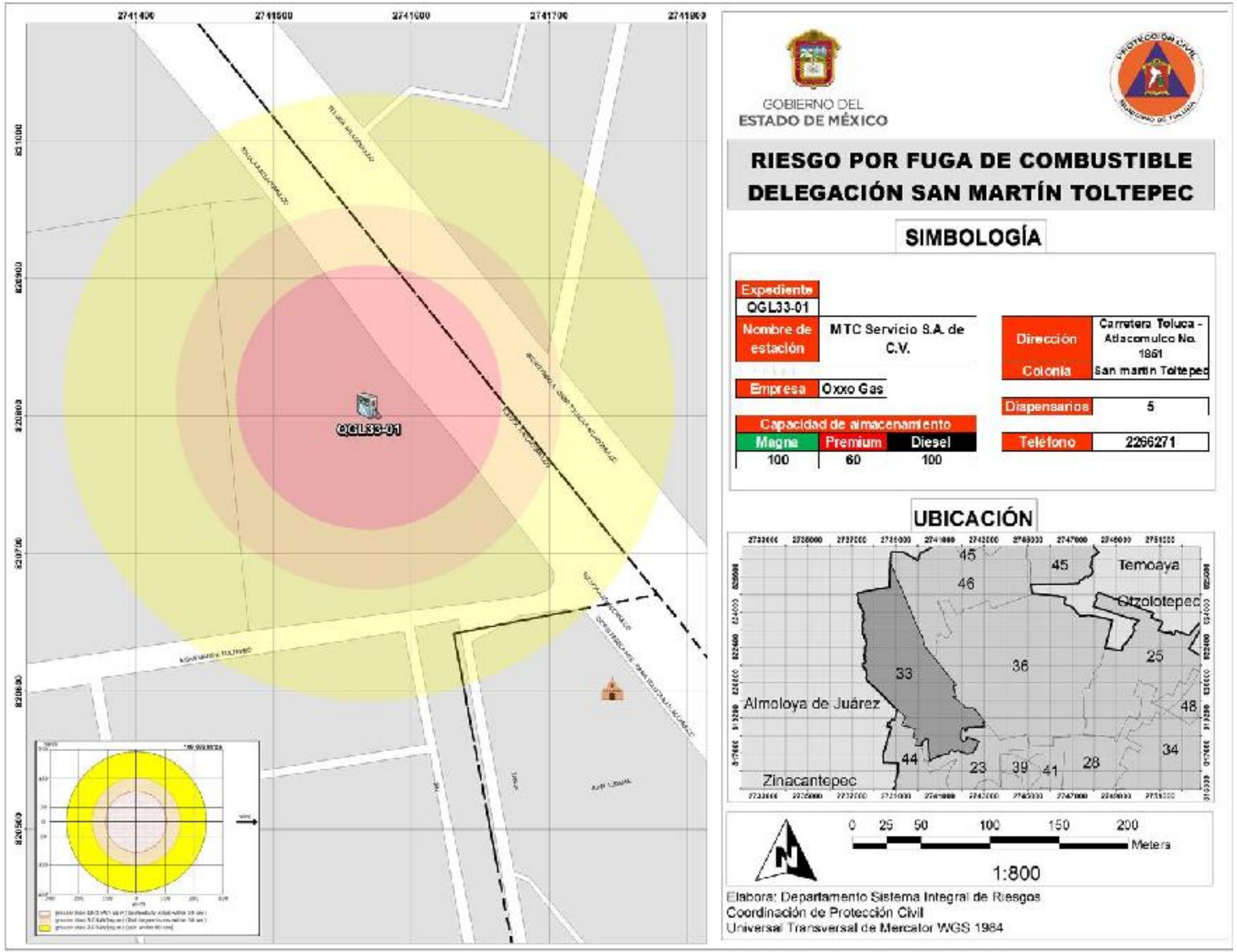
2741400
2741500
2741600
2741700
2741800
8210000
8209900
8209800
8209700
8209600
QGL33-01
GOBIERNO DEL
ESTADO DE MÉXICO
RIESGO POR FUGA DE COMBUSTIBLE
DELEGACIÓN SAN MARTÍN TOLTEPEC
SIMBOLOGÍA
Expediente
QGL33-01
Nombre de estación
MTC Servicio S.A. de C.V.
Dirección
Carretera Toluca - Atlacomulco No. 1861
Colonia
San martin Toltepec
Empresa
Oxxo Gas
Diapensarios
5
Capacidad de almacenamiento
Magna
Premium
Diesel
100
60
100
Teléfono
2266271
UBICACIÓN
Temoaya
Otzolotepec
Almoloya de Juárez
Zinacantepec
0 25 50 100 150 200
Meters
1:800
Elabora: Departamento Sistema Integral de Riesgos
Coordinación de Protección Civil
Universal Transversal de Mercator WGS 1984

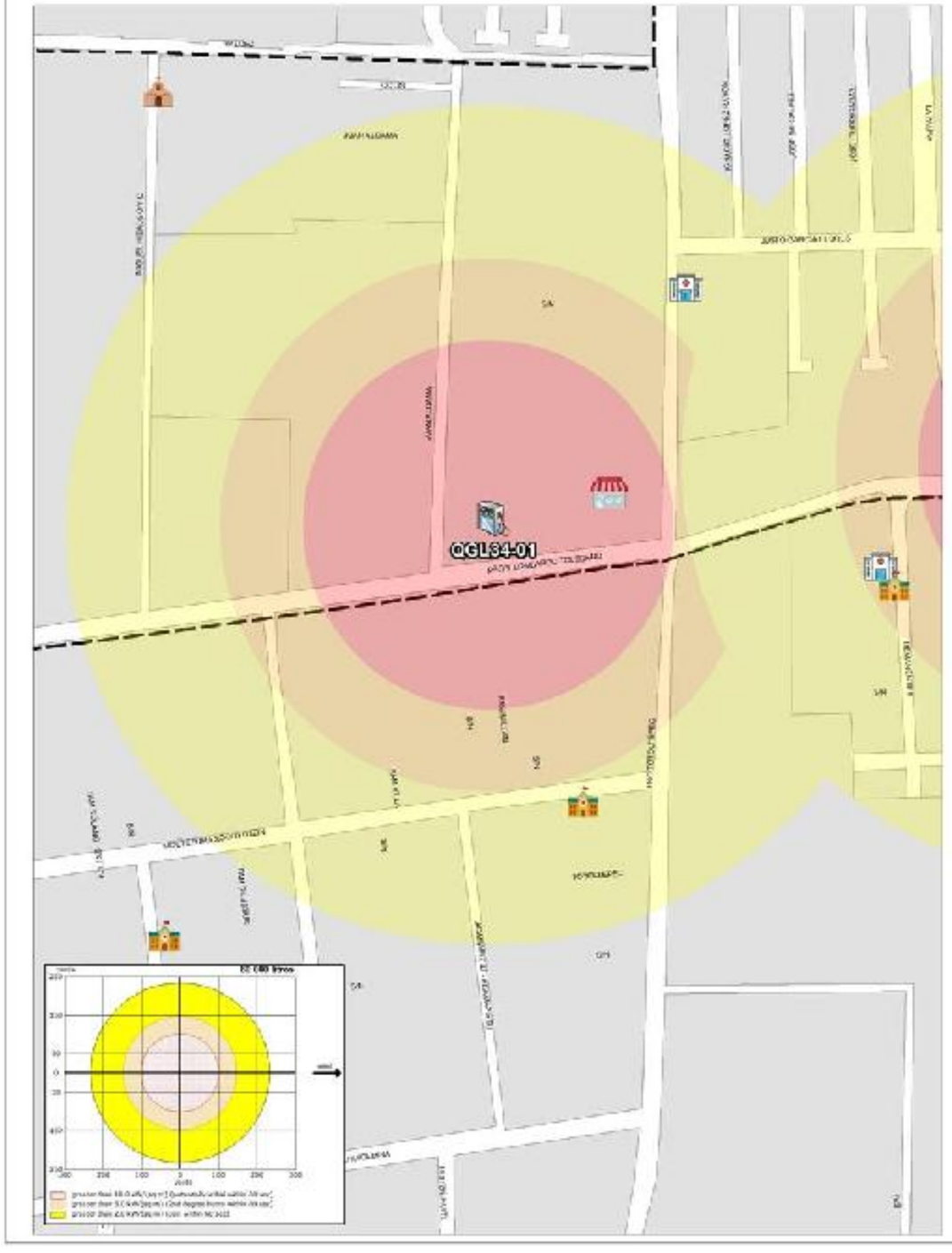

GOBIERNO DEL
ESTADO DE MÉXICO

RIESGO POR FUGA DE COMBUSTIBLE
DELEGACIÓN SAN MATEO OTZACATIPAN

SIMBOLOGÍA

Expediente	
QGL34-01	
Nombre de estación	Servicio Cúpula S.A. de C.V.
Empresa	PEMEX

Capacidad de almacenamiento		
Magna	Premium	Diesel
80	60	60

Dirección	Paseo Lombardo Toledano No. 373
Colonia	Arboledas
Dispensarios	4
Teléfono	S/N

UBICACIÓN

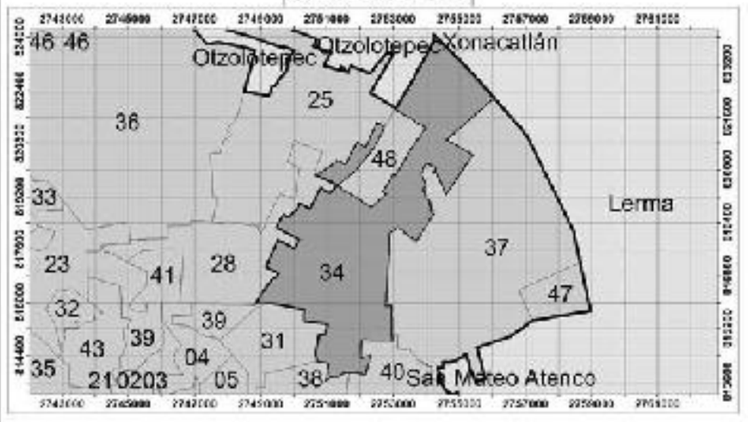

0 30 60 120 180 240
Meters
1:900

Elabora: Departamento Sistema Integral de Riesgos
Coordinación de Protección Civil
Universal Transversal de Mercator WGS 1984

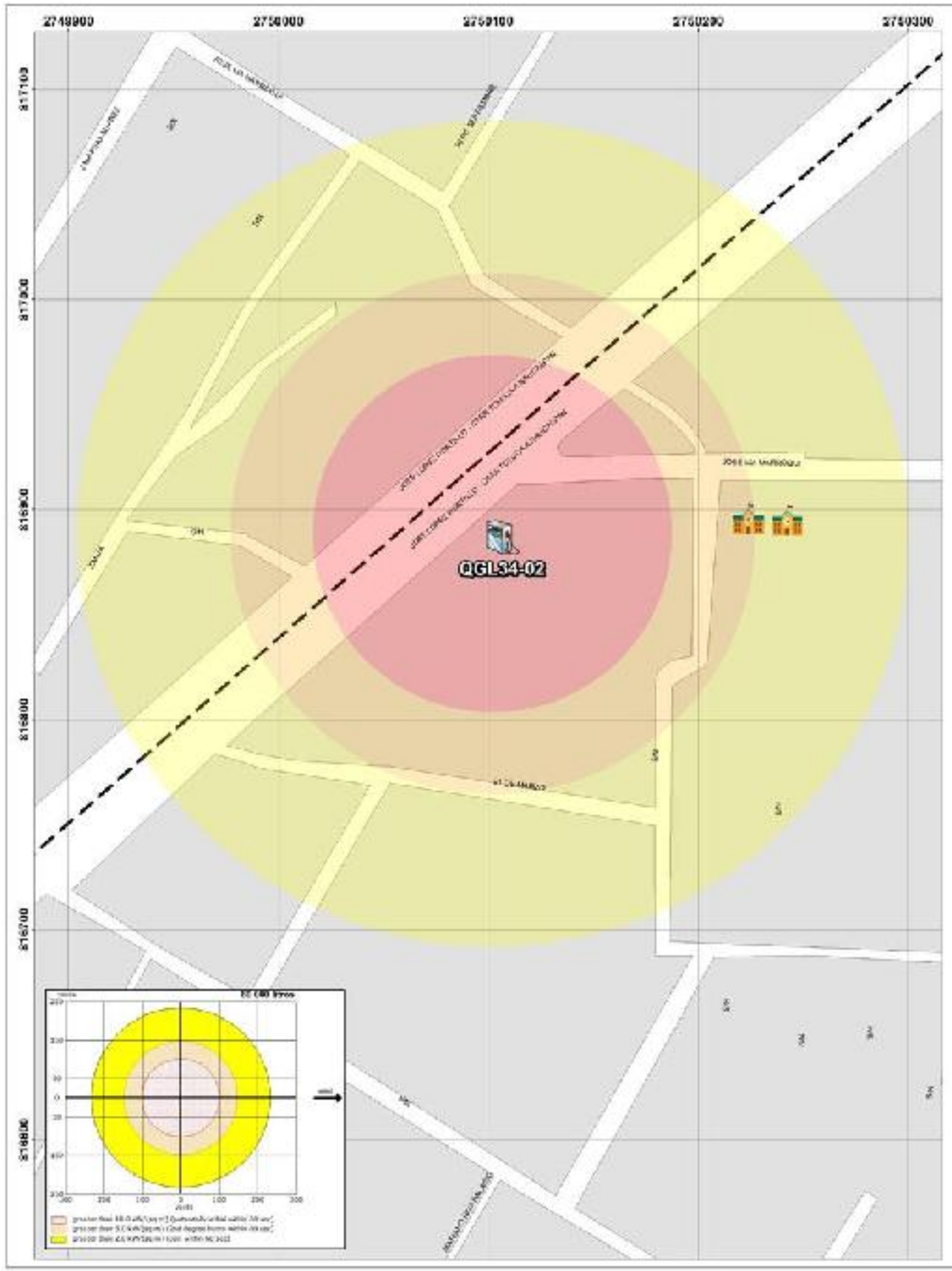

GOBIERNO DEL
ESTADO DE MÉXICO

RIESGO POR FUGA DE COMBUSTIBLE
DELEGACIÓN SAN MATEO OTZACATIPAN

SIMBOLOGÍA

Expediente	
QGL34-02	
Nombre de estación	ECV S.A de C. V.
Empresa	PEMEX

Dirección	Carretera Toluca Naucalpan No. 732
Colonia	San Mateo Otzacatipan
Dispensarios	4
Teléfono	1714175

Capacidad de almacenamiento		
Magna	Premium	Diesel
60	60	0

UBICACIÓN

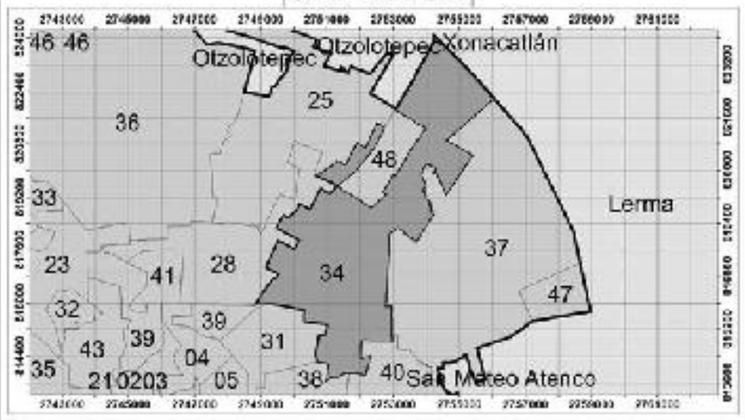

0 20 40 80 120 160
Metros
1:700

Elabora: Departamento Sistema Integral de Riesgos
Coordinación de Protección Civil
Universal Transversal de Mercator WGS 1984

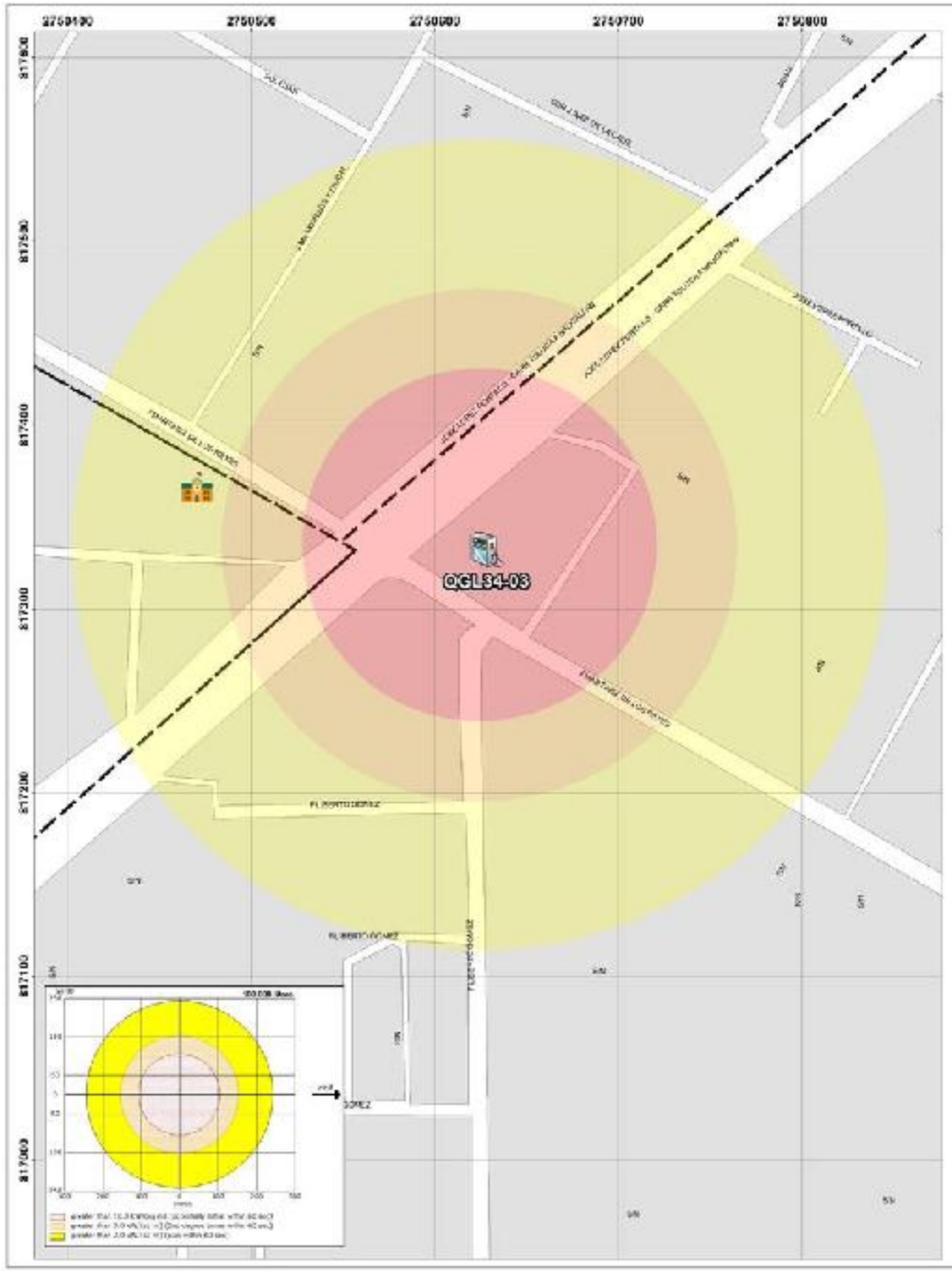

GOBIERNO DEL
ESTADO DE MÉXICO

RIESGO POR FUGA DE COMBUSTIBLE
DELEGACIÓN SAN MATEO OTZACATIPAN

SIMBOLOGÍA

Expediente	QGL34-03
Nombre de estación	ORVI,Combustibles S.A. de C.V.
Empresa	PEMEX
Dirección	Juan José Martínez de los Reyes No. 900
Colonia	Barrio La Magdalena
Dispensarios	5
Teléfono	3250138

Capacidad de almacenamiento		
Magna	Premium	Diesel
100	60	80 y 80

UBICACIÓN



0 25 50 100 150 200
Meters
1:800

Elabora: Departamento Sistema Integral de Riesgos
Coordinación de Protección Civil
Universal Transversal de Mercator WGS 1984

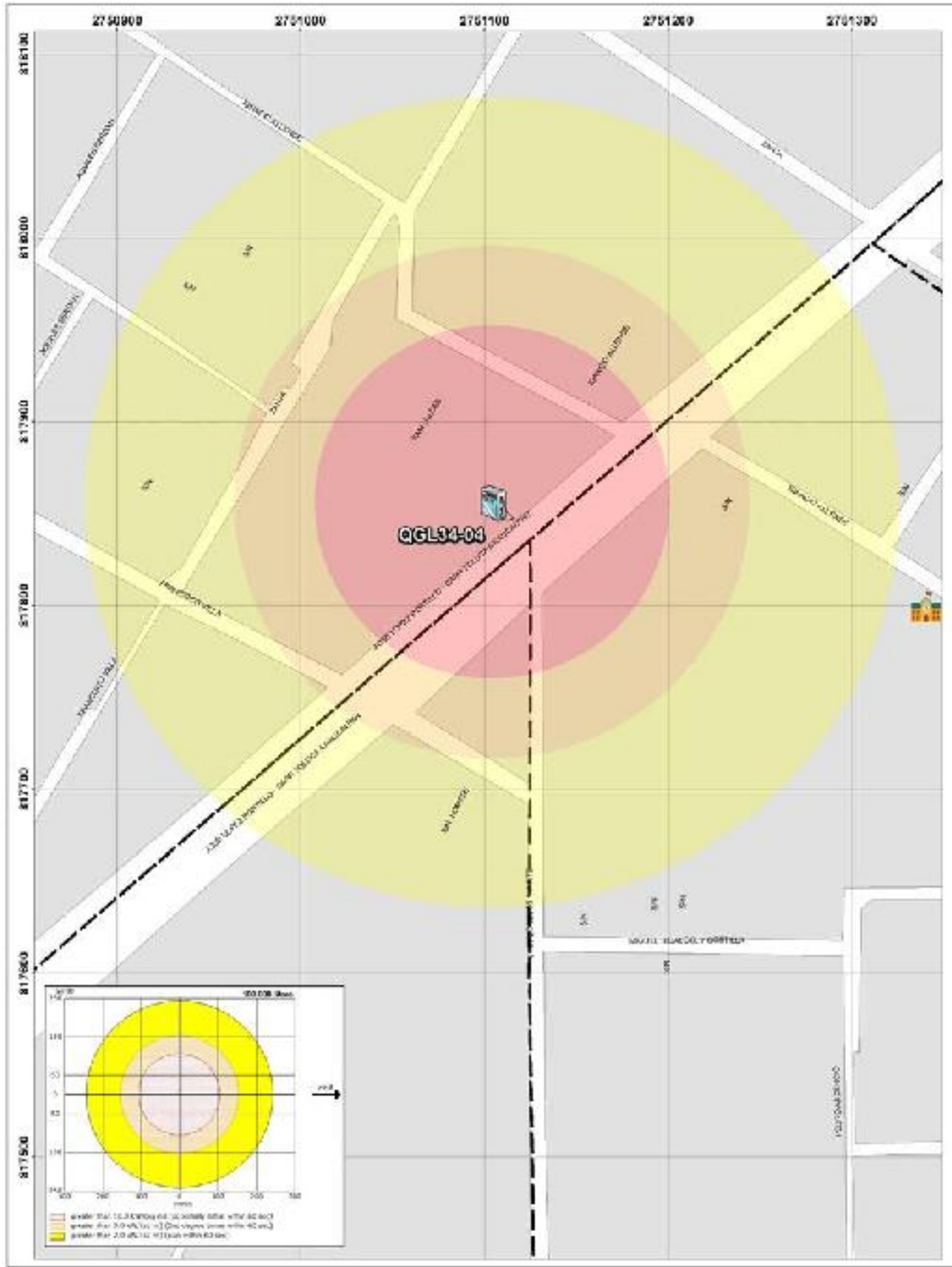

GOBIERNO DEL
ESTADO DE MÉXICO

RIESGO POR FUGA DE COMBUSTIBLE
DELEGACIÓN SAN MATEO OTZACATIPAN

SIMBOLOGÍA

Expediente	
QGL34-04	
Nombre de estación	Combustibles Del Duero, S.A. de C.V.
Empresa	PEMEX

Dirección	Carretera Federal Toluca-Naucalpan No. 1006
Colonia	San Mateo Otzacatipan
Dispensarios	4
Teléfono	7225423261

Capacidad de almacenamiento		
Magna	Premium	Diesel
100	40	60

UBICACIÓN

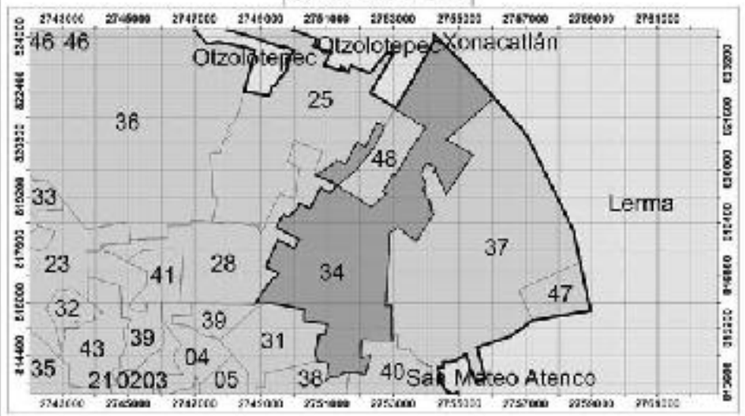

0 25 50 100 150 200
Meters
1:800

Elabora: Departamento Sistema Integral de Riesgos
Coordinación de Protección Civil
Universal Transversal de Mercator WGS 1984

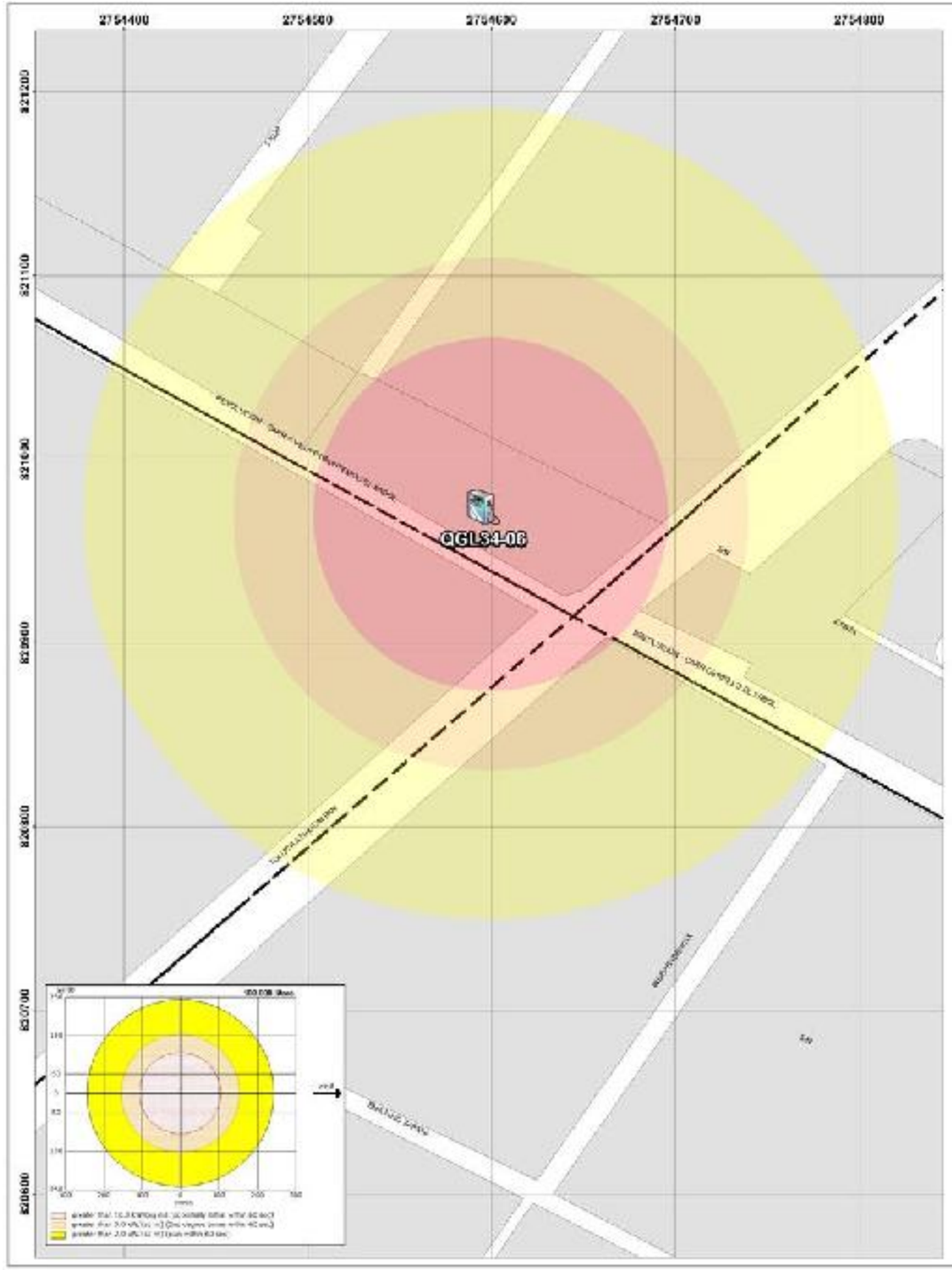

GOBIERNO DEL
ESTADO DE MÉXICO

RIESGO POR FUGA DE COMBUSTIBLE
DELEGACIÓN SAN MATEO OTZACATIPAN

SIMBOLOGÍA

Expediente	QGL34-06
Nombre de estación	Inmobiliaria Monroy Ruiz S.A. de C.V.
Empresa	PEMEX

Capacidad de almacenamiento		
Magna	Premium	Diesel
100 y 60	40	100

Dirección	Carretera Toluca Villa Cuauhtémoc
Colonia	San Mateo Otzacatipan
Dispensarios	8
Teléfono	2492227

UBICACIÓN



0 25 50 100 150 200
Meters
1:800

Elabora: Departamento Sistema Integral de Riesgos
Coordinación de Protección Civil
Universal Transversal de Mercator WGS 1984

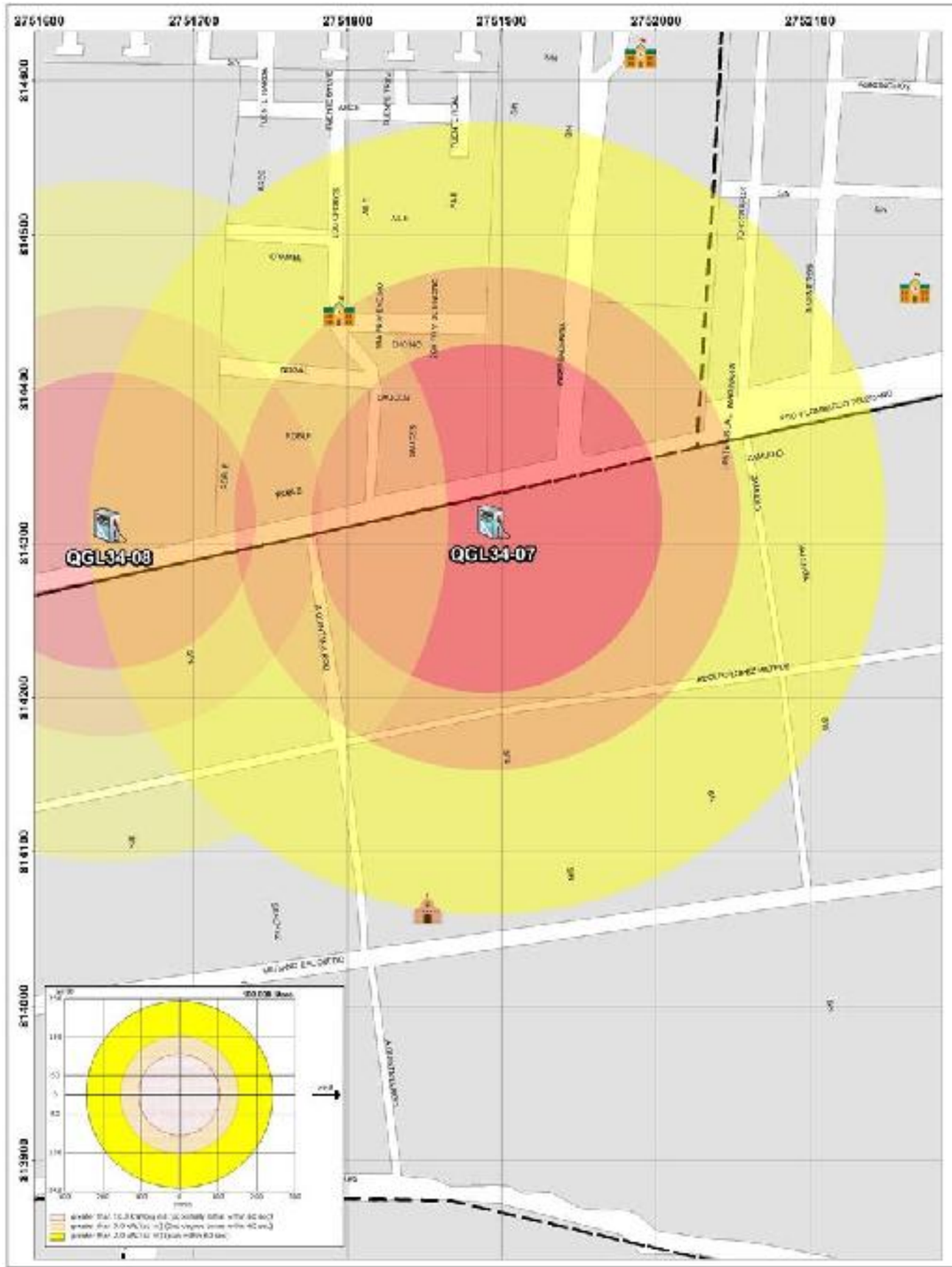

GOBIERNO DEL
ESTADO DE MÉXICO

PROTECCIÓN CIVIL
MUNICIPIO DE TOLUCA

RIESGO POR FUGA DE COMBUSTIBLE
DELEGACIÓN SAN MATEO OTZACATIPAN

SIMBOLOGÍA

Expediente	QGL34-07		
Nombre de estación	Inmobiliaria Geovillas, S.A. de C.V.	Dirección	Paso. Vicente Lombardo Toledano No. 548
		Colonia	Crespe Floresta
Empresa	PEMEX	Dispensarios	4
		Teléfono	7059545

Capacidad de almacenamiento		
Magna	Premium	Diesel
80	80	0

UBICACIÓN

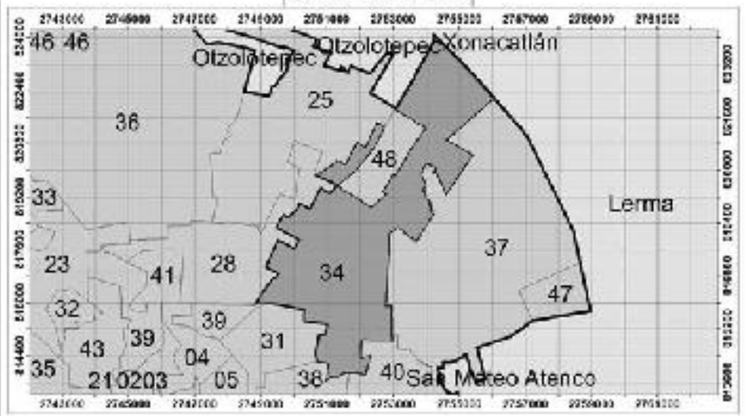

0 30 60 120 180 240
Meters
1:953

Elabora: Departamento Sistema Integral de Riesgos
Coordinación de Protección Civil
Universal Transversal de Mercator WGS 1984

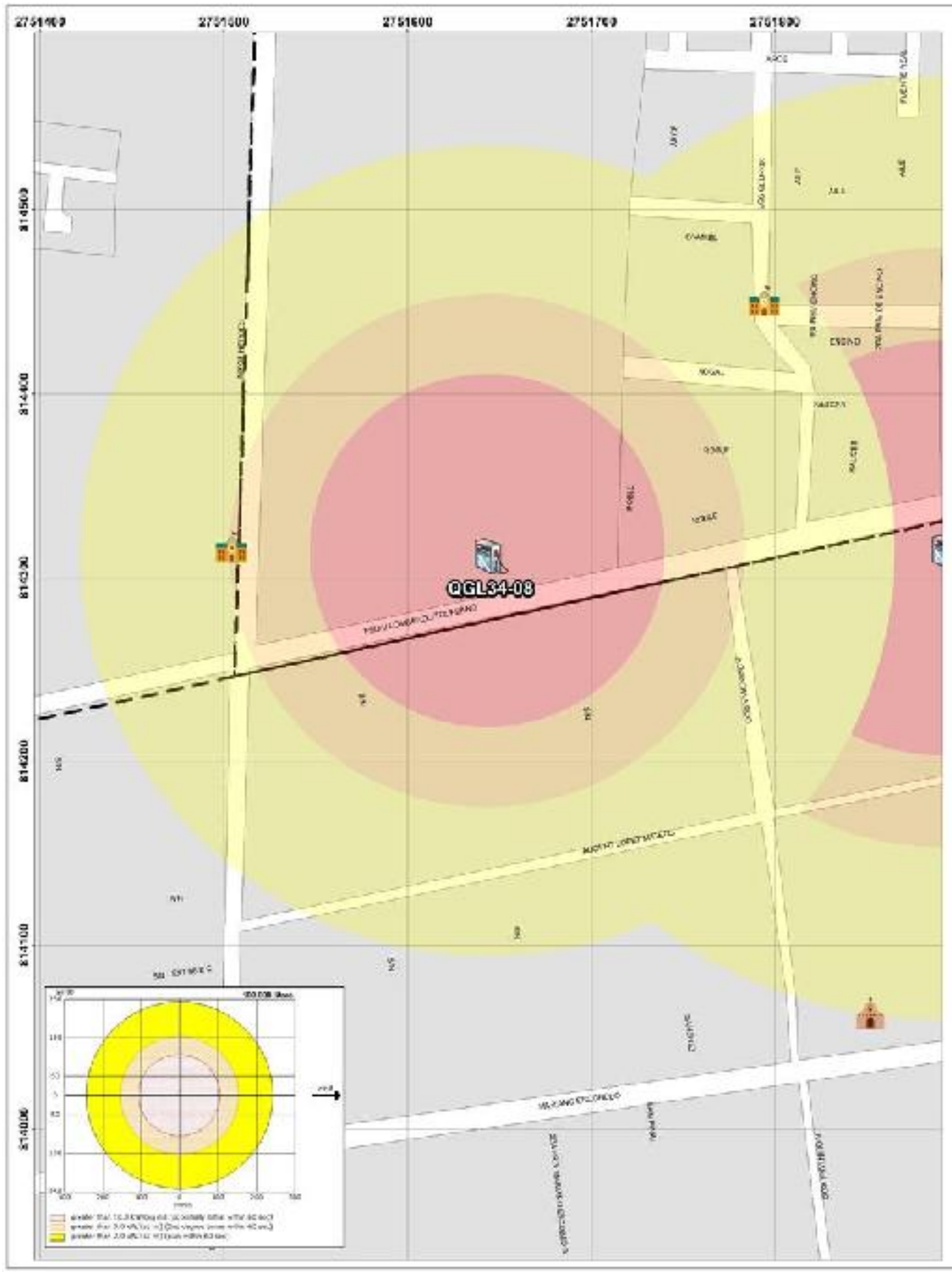

GOBIERNO DEL
ESTADO DE MÉXICO

RIESGO POR FUGA DE COMBUSTIBLE
DELEGACIÓN SAN MATEO OTZACATIPAN

SIMBOLOGÍA

Expediente	QGL34-08
Nombre de estación	María Del Pilar Cantarey González S.A. de C.V.
Empresa	PEMEX

Capacidad de almacenamiento		
Magna	Premium	Diesel
100	40	100

Dirección	Paso. Vicente Lombardo Toledano No. 305
Colonia	Gecvillas Independencia
Dispensarios	6
Teléfono	5444447

UBICACIÓN

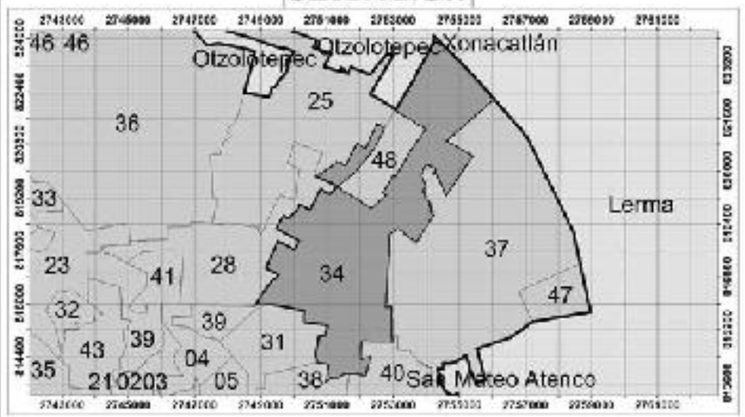

0 25 50 100 150 200
Meters
1:800

Elabora: Departamento Sistema Integral de Riesgos
Coordinación de Protección Civil
Universal Transversal de Mercator WGS 1984

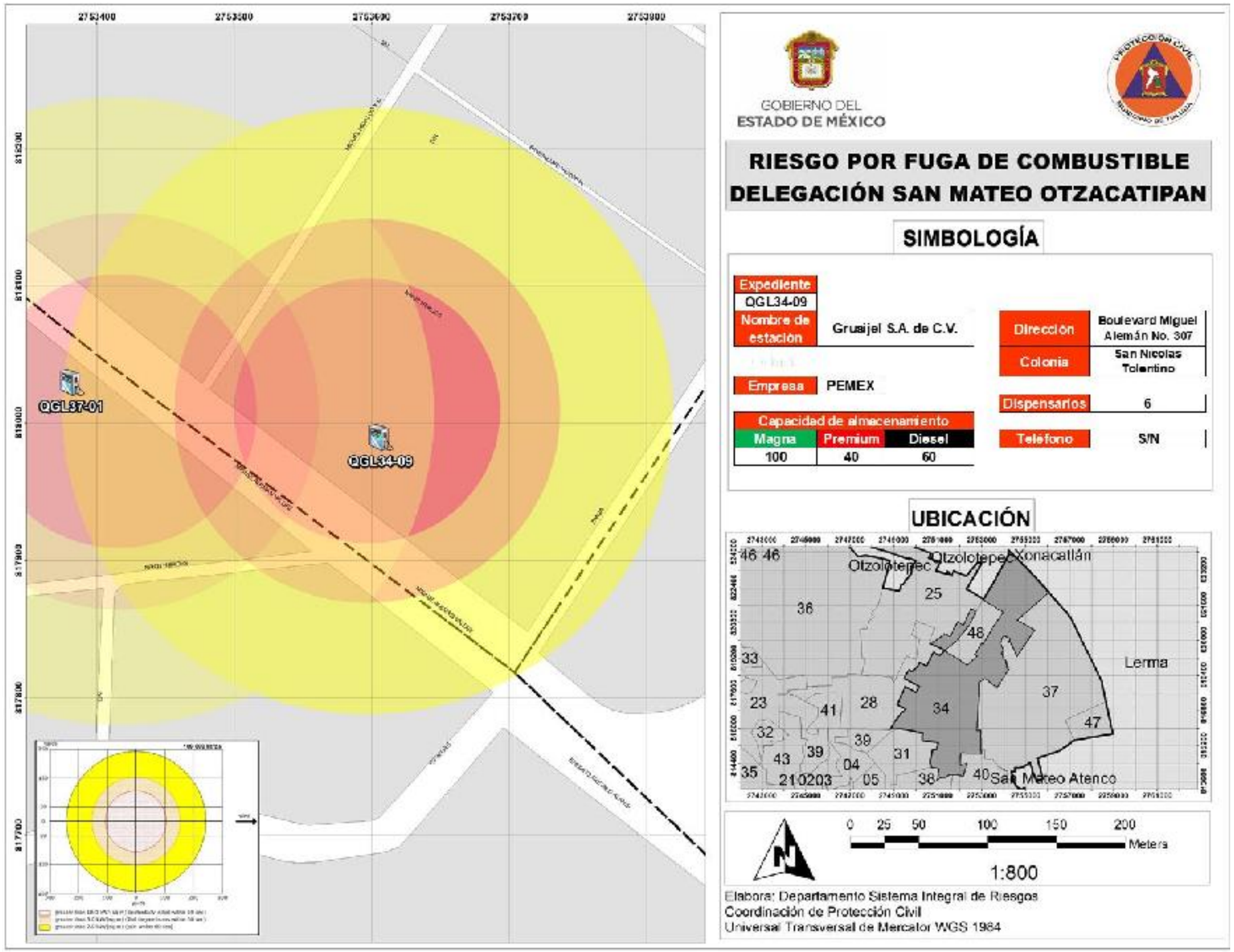
2753400
2753500
2753600
2753700
2753800
8175200
8175100
8175000
8174900
8174800
8174700
QGL37-01
QGL34-09
GOBIERNO DEL
ESTADO DE MÉXICO
RIESGO POR FUGA DE COMBUSTIBLE
DELEGACIÓN SAN MATEO OTZACATIPAN
SIMBOLOGÍA
Expediente
QGL34-09
Nombre de estación
Grusijel S.A. de C.V.
Empresa
PEMEX
Capacidad de almacenamiento
Magna
Premium
Diesel
100
40
60
Dirección
Boulevard Miguel Alemán No. 307
Colonia
San Nicolas Tolentino
Dispensarios
6
Teléfono
S/N
UBICACIÓN
Otzolotepec
Xonacatlán
Lerma
San Mateo Atenco
0 25 50 100 150 200
Meters
1:800
Elabora: Departamento Sistema Integral de Riesgos
Coordinación de Protección Civil
Universal Transversal de Mercator WGS 1984

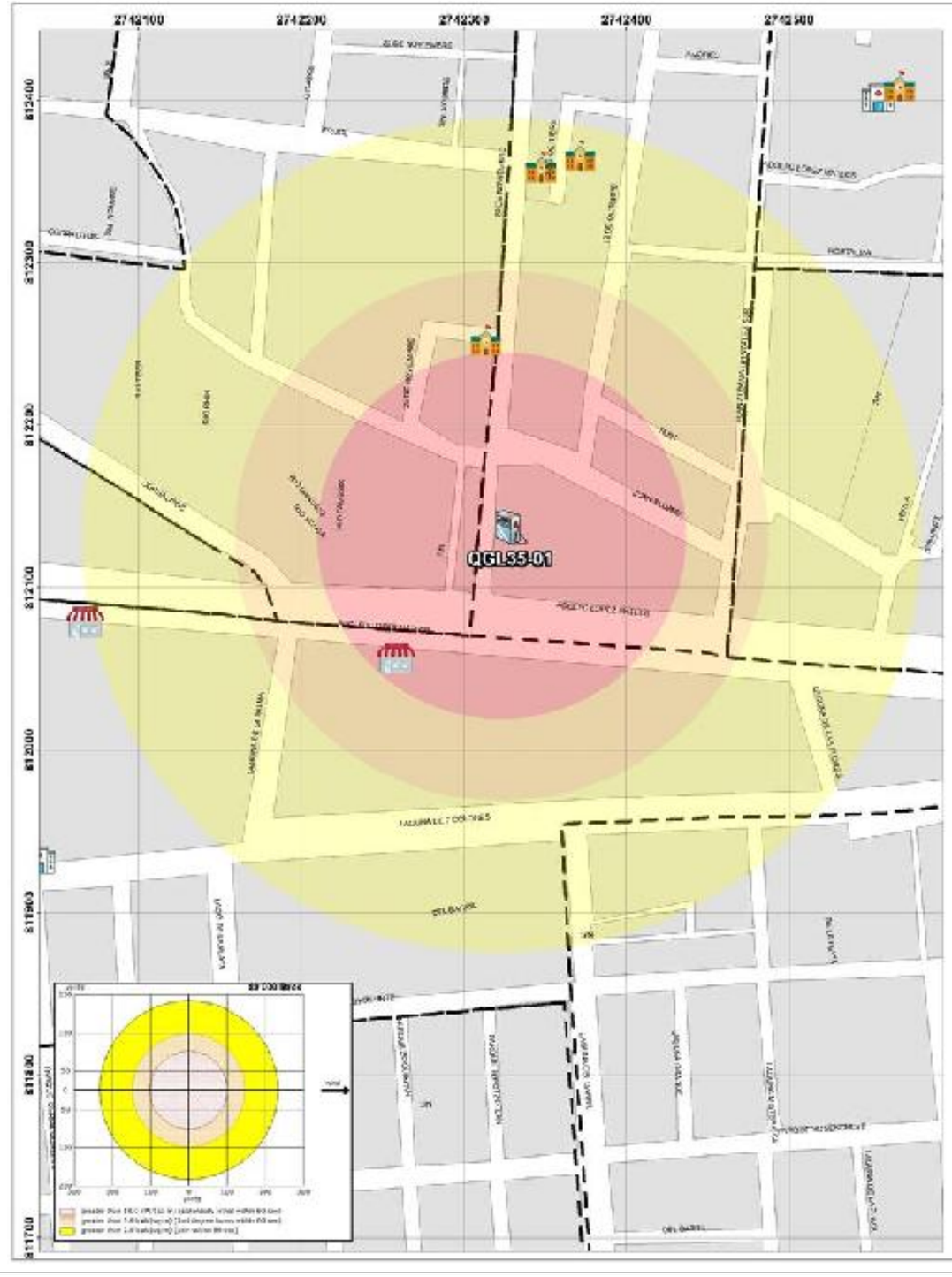

GOBIERNO DEL
ESTADO DE MÉXICO

RIESGO POR FUGA DE COMBUSTIBLE

DELEGACIÓN SAN MATEO OXTOTITLÁN - ADOLFO LÓPEZ MATEOS

SIMBOLOGÍA

Expediente	QGL35-01
Nombre de estación	Operadora de Mini Estaciones Combuserv
Empresa	PEMEX

Capacidad de almacenamiento		
Magna	Premium	Diesel
80	80	80

Dirección	Adolfo López Mateos No. 1226
Colonia	San Mateo Oxtotitlán
Dispensarios	6
Teléfono	2781163

UBICACIÓN

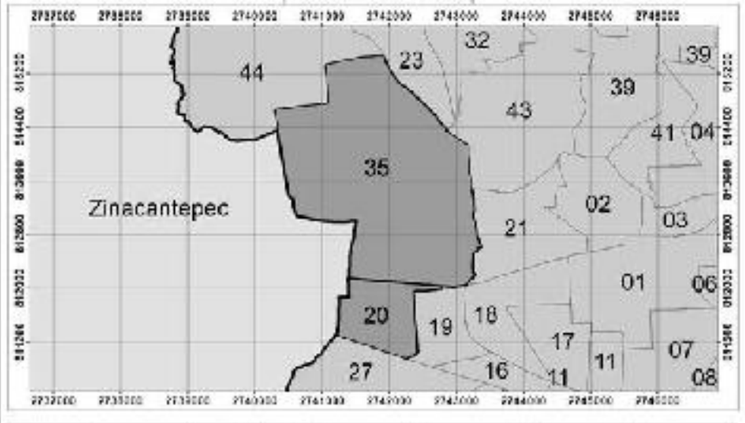

0 30 60 120 180 240
Meters

1:900

Elabora: Departamento Sistema Integral de Riesgos
Coordinación de Protección Civil
Universal Transversal de Mercator WGS 1984

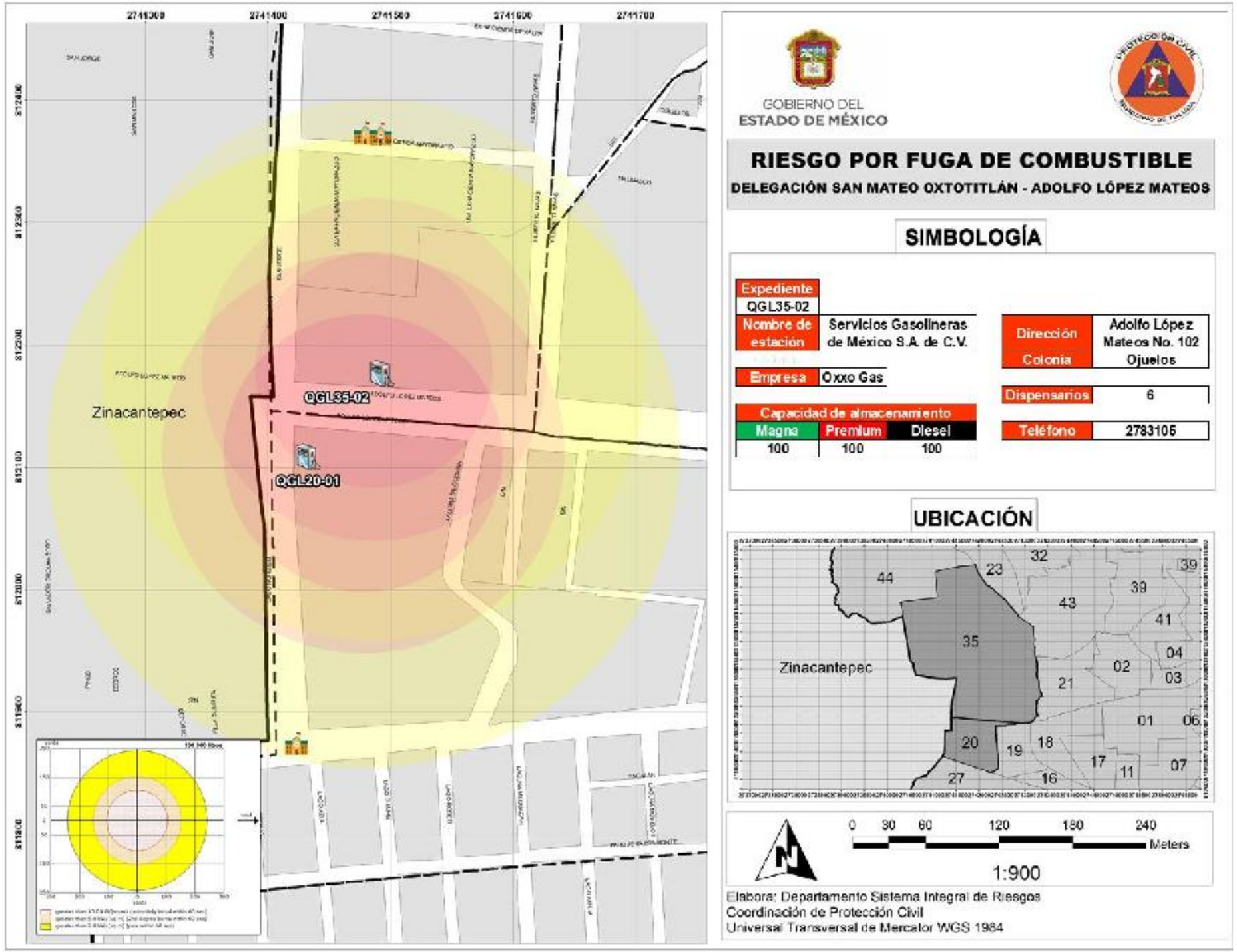

GOBIERNO DEL
ESTADO DE MÉXICO

RIESGO POR FUGA DE COMBUSTIBLE

DELEGACIÓN SAN MATEO OXTOTITLÁN - ADOLFO LÓPEZ MATEOS

SIMBOLOGÍA

Expediente	QGL35-02
Nombre de estación	Servicios Gasolineras de México S.A. de C.V.
Empresa	Oxxo Gas
Dirección Colonia	Adolfo López Mateos No. 102 Ojuelos
Dispensarios	6
Teléfono	2783105

Capacidad de almacenamiento		
Magna	Premium	Diesel
100	100	100

UBICACIÓN

0 30 60 120 180 240 Meters

1:900

Elabora: Departamento Sistema Integral de Riesgos
Coordinación de Protección Civil
Universal Transversal de Mercator WGS 1984

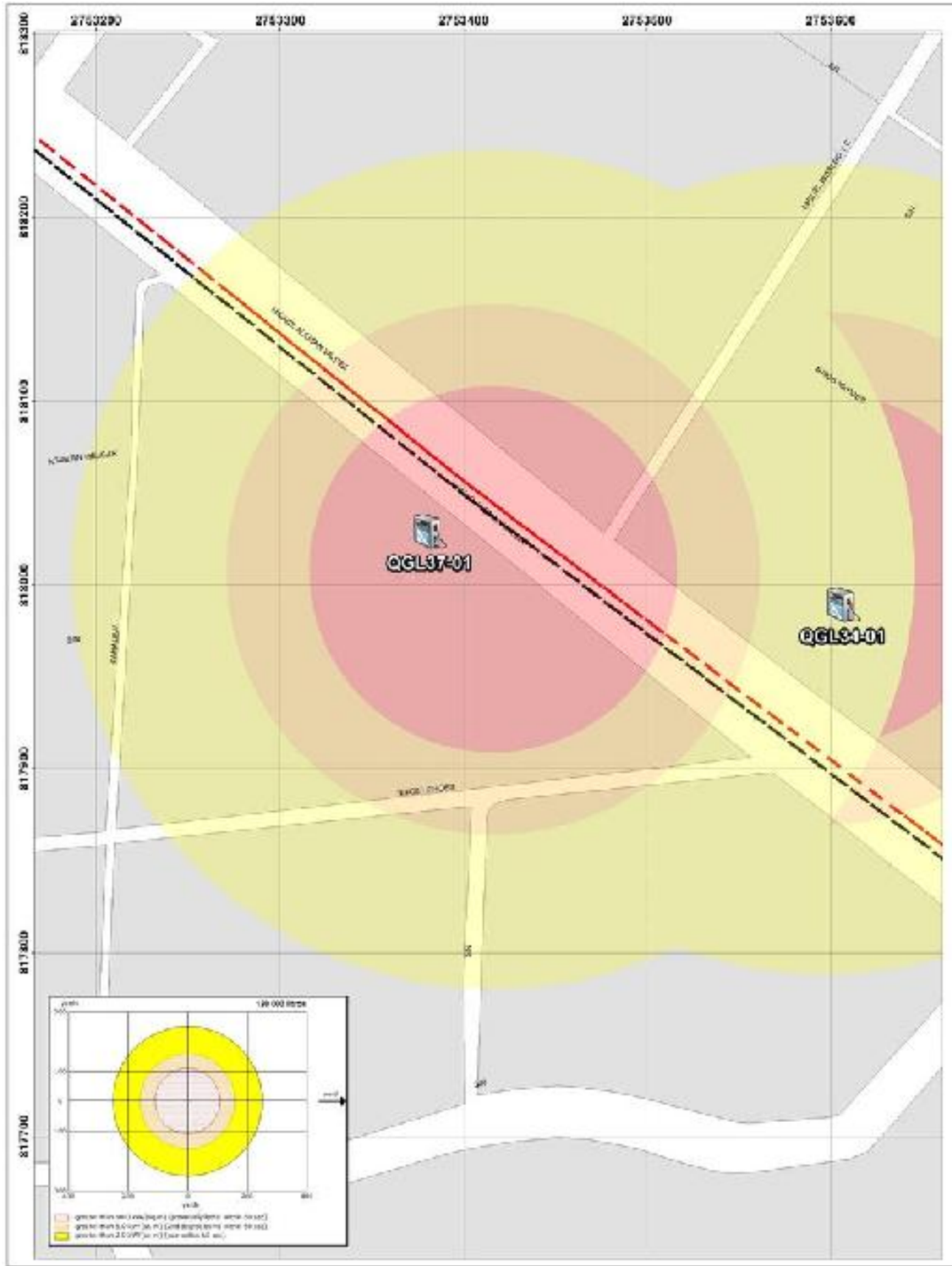

GOBIERNO DEL
ESTADO DE MÉXICO

RIESGO POR FUGA DE COMBUSTIBLE

DELEGACIÓN SAN PEDRO TOTOLTEPEC - SAN MATEO OTZACATIPAN

SIMBOLOGÍA

Expediente	QGL37-01
Nombre de estación	Servicios Energéticos Mexiquenses S.A. de C.V.
Empresa	G500
Dirección	Boulevard Miguel Alemán S/N
Colonia	San Miguel Totoltepec
Dispensarios	4
Teléfono	2732630

Capacidad de almacenamiento		
Magna	Premium	Diesel
120	60	80

UBICACIÓN

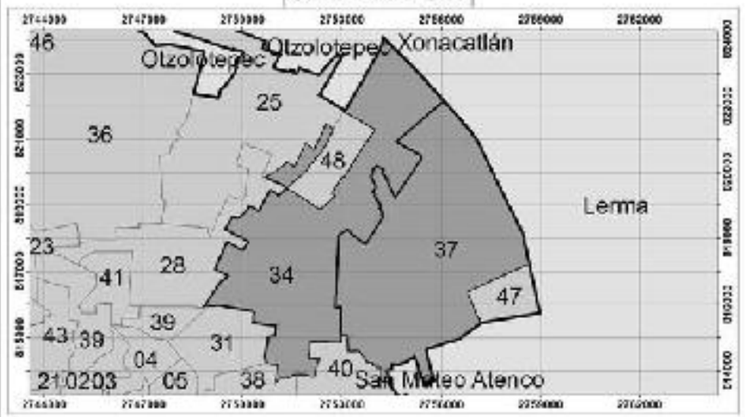

0 25 50 100 150 200 Meters

1:800

Elabora: Departamento Sistema Integral de Riesgos
Coordinación de Protección Civil
Universal Transversal de Mercator WGS 1984

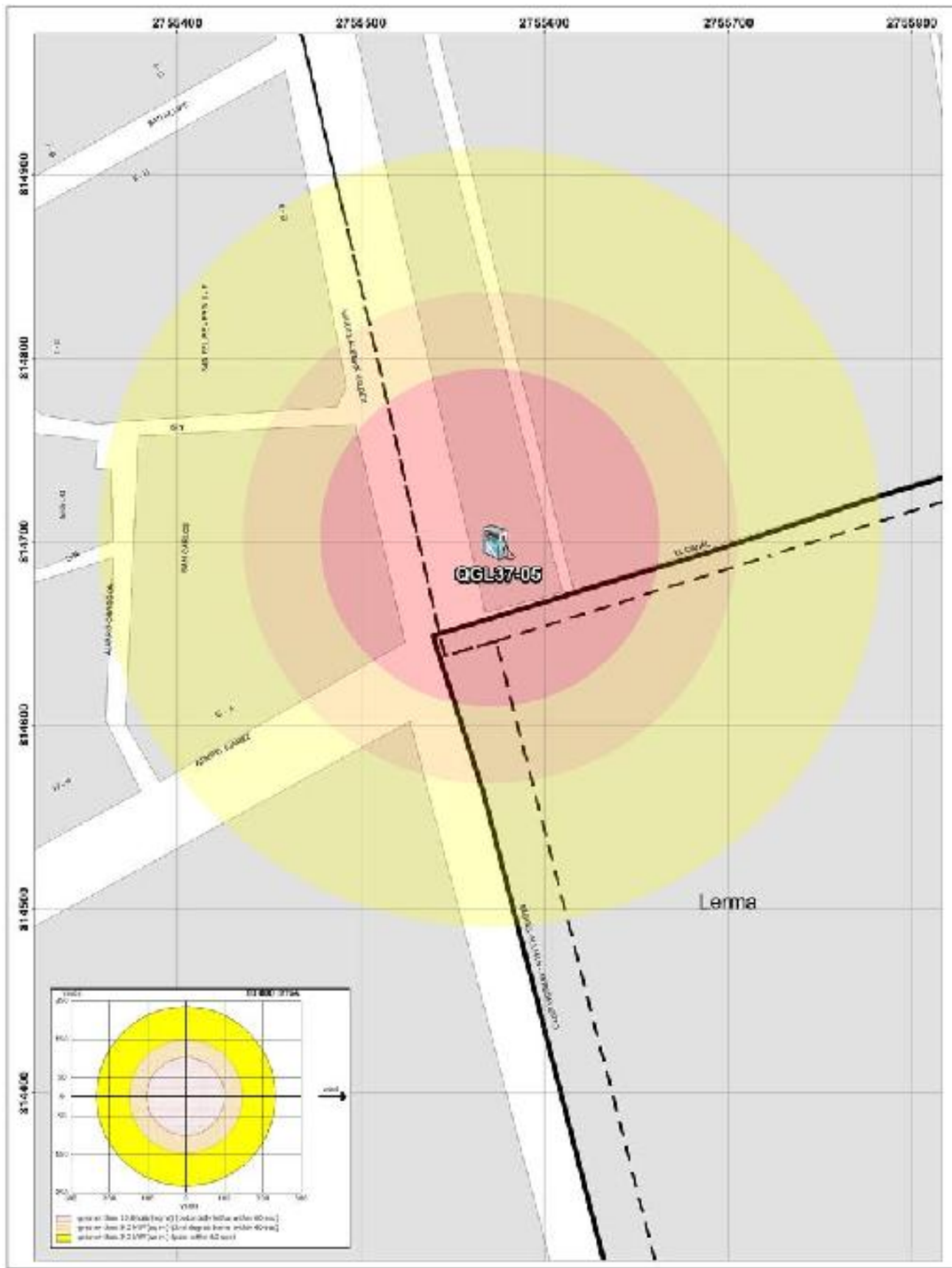

GOBIERNO DEL
ESTADO DE MÉXICO

RIESGO POR FUGA DE COMBUSTIBLE
DELEGACIÓN SAN PEDRO TOTOLTEPEC

SIMBOLOGÍA

Expediente	QGL37-05
Nombre de estación	Operadora de Mini Estaciones Combuserv S.A. de C.V.
Empresa	Hidrosina
Dirección	Boulevard Miguel Alemán no. 105
Colonia	San Pedro Totoltepec
Dispensarios	6
Teléfono	2730372

Capacidad de almacenamiento		
Magna	Premium	Diesel
80	80	80

UBICACIÓN



0 25 50 100 150 200
Meters
1:800

Elabora: Departamento Sistema Integral de Riesgos
Coordinación de Protección Civil
Universal Transversal de Mercator WGS 1984

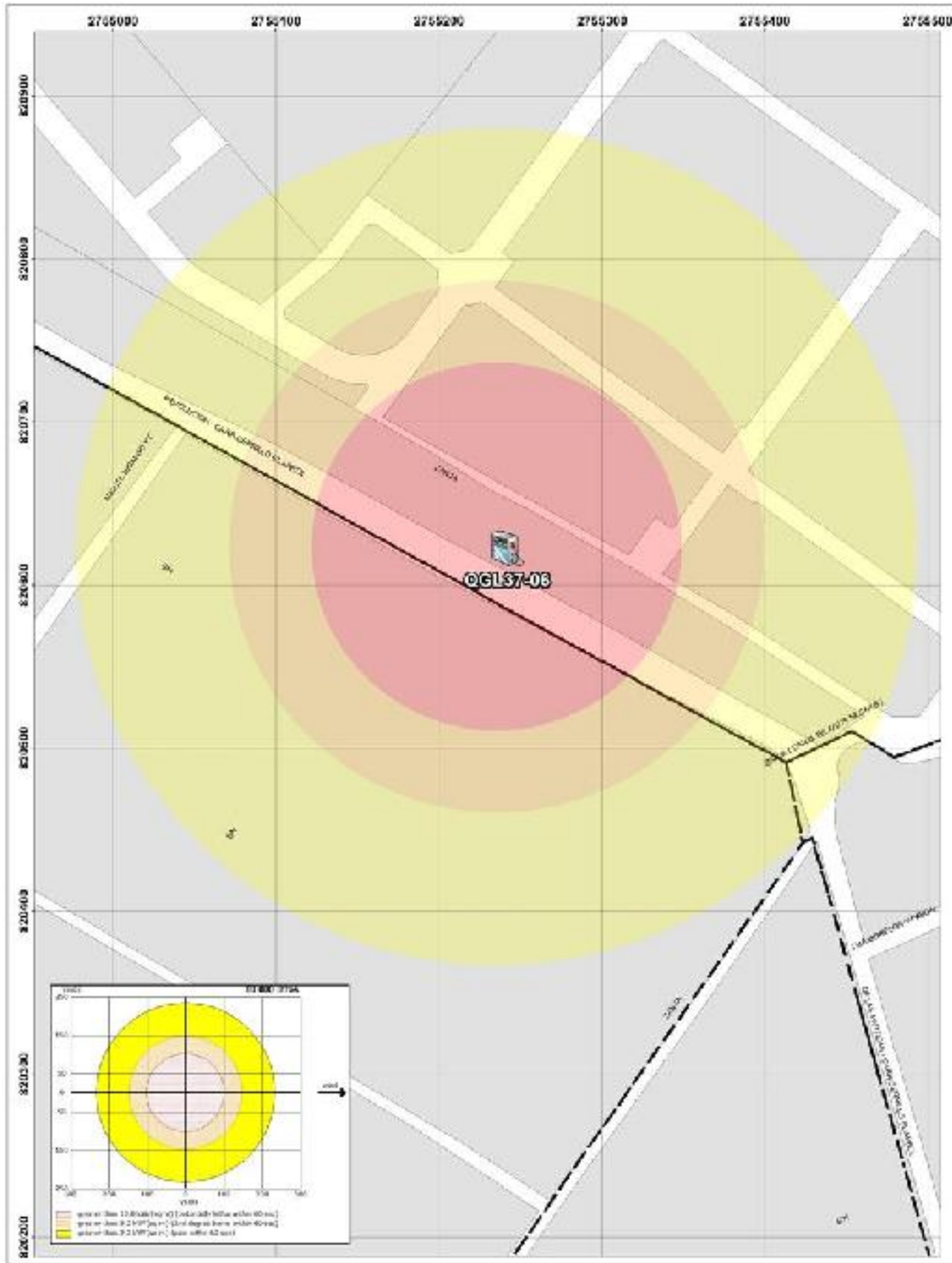

GOBIERNO DEL
ESTADO DE MÉXICO

PROTECCIÓN CIVIL
MUNICIPIO DE TOLUCA

RIESGO POR FUGA DE COMBUSTIBLE

DELEGACIÓN SAN PEDRO TOTOLTEPEC - SAN MATEO OTZACATIPAN

SIMBOLOGÍA

Expediente	QGL37-06
Nombre de estación	Grupo Codesa esmeralda S.A. de C.V.
Empresa	PEMEX

Dirección	Prolongación Av. de la Partidas s/n
Colonia	San Nicolas Tolendino
	0
Dispensarios	
Teléfono	3192797

Capacidad de almacenamiento		
Magna	Premium	Diesel
80	40	80

UBICACIÓN

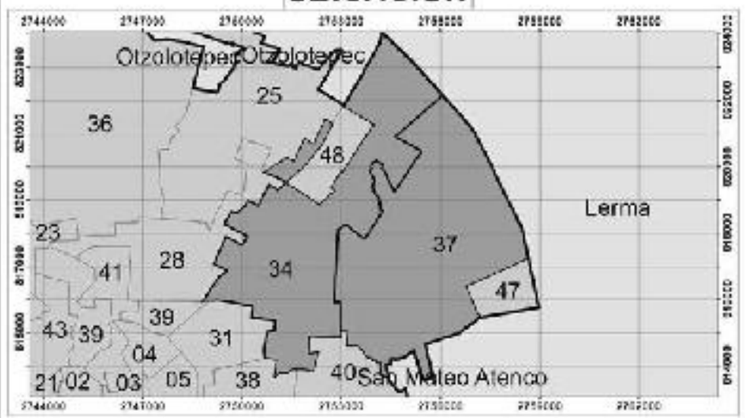

0 30 60 120 180 240
Meters
1:900

Elabora: Departamento Sistema Integral de Riesgos
Coordinación de Protección Civil
Universal Transversal de Mercator WGS 1984

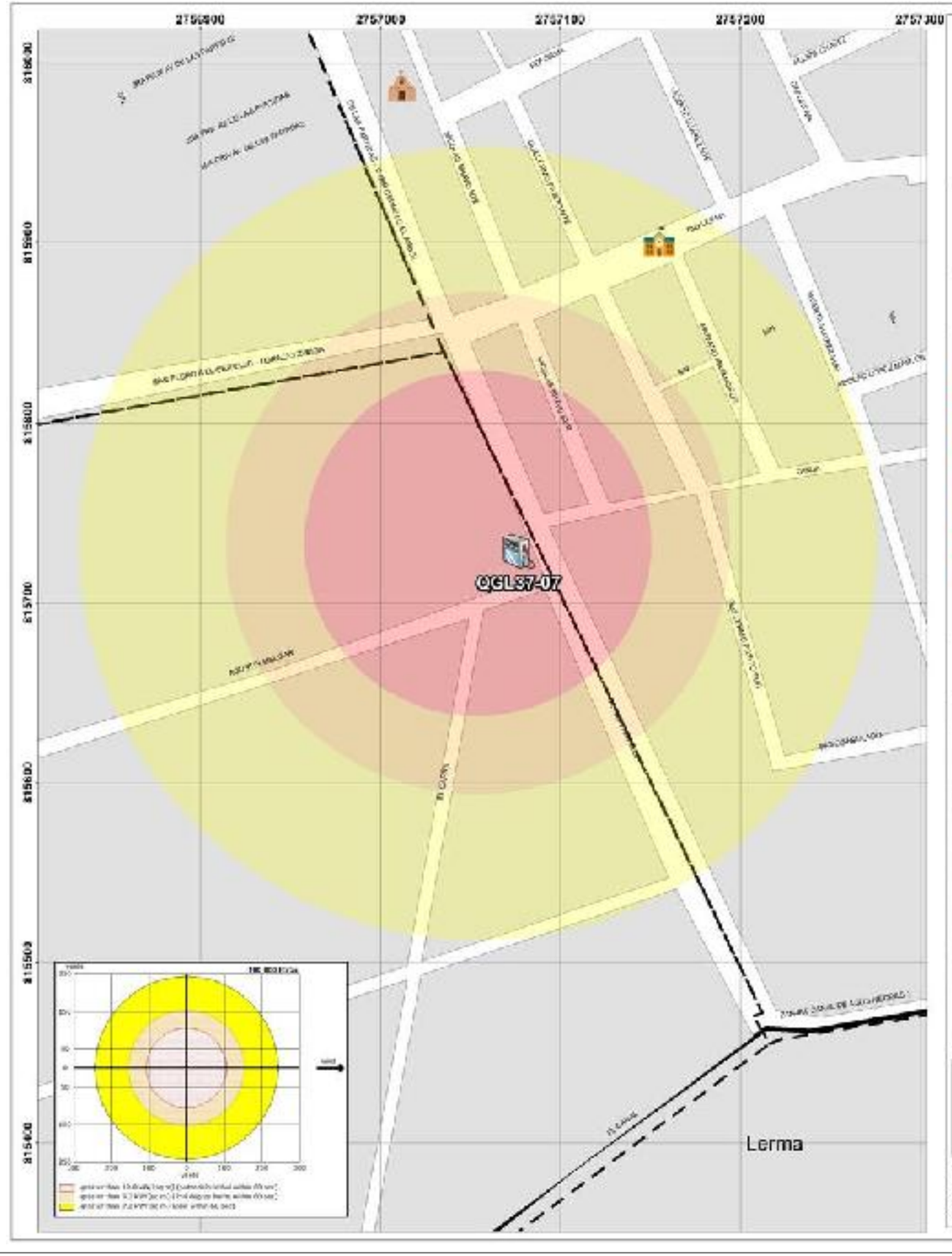

GOBIERNO DEL
ESTADO DE MÉXICO

RIESGO POR FUGA DE COMBUSTIBLE

DELEGACIÓN SAN PEDRO TOTOLTEPEC - CERRILLO VISTA HERMOSA

SIMBOLOGÍA

Expediente	QGL37-07
Nombre de estación	Energéticos el Gerlton S.A. de C.V.
Empresa	PEMEX
Dirección	Avenida de las Partidas # 200
Colonia	Francisco I. Madero
Dispensarios	4
Teléfono	2869445

Capacidad de almacenamiento		
Magna	Premium	Diesel
100	40	60

UBICACIÓN



0 25 50 100 150 200
Meters
1:800

Elabora: Departamento Sistema Integral de Riesgos
Coordinación de Protección Civil
Universal Transversal de Mercator WGS 1984

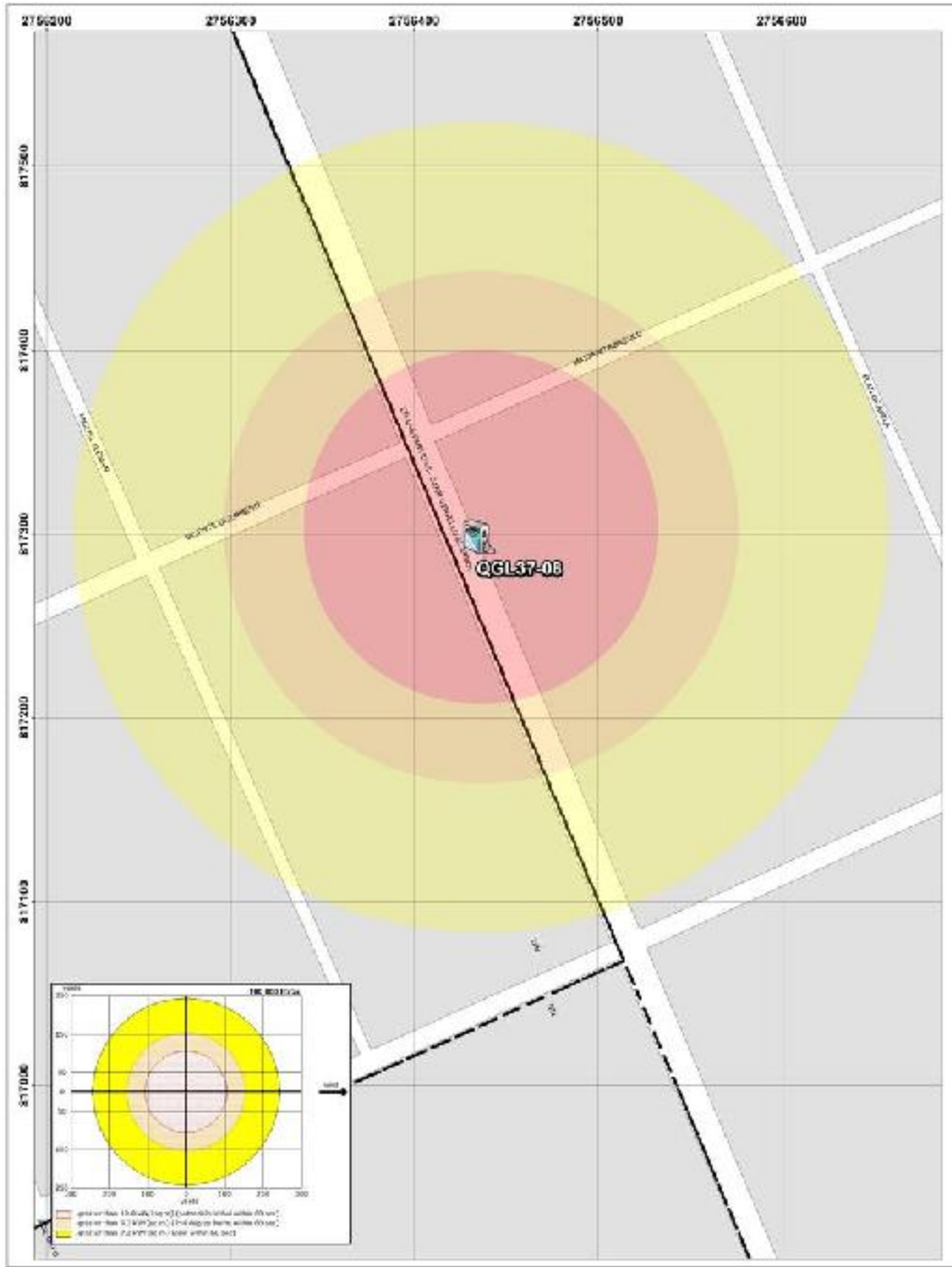

GOBIERNO DEL
ESTADO DE MÉXICO

RIESGO POR FUGA DE COMBUSTIBLE
DELEGACIÓN SAN PEDRO TOTOLTEPEC

SIMBOLOGÍA

Expediente	QGL37-08
Nombre de estación	Estación de Servicio Almudena, S.A. de C.V.
Empresa	PEMEX

Capacidad de almacenamiento		
Magna	Premium	Diesel
100	40	60

Dirección	Avenida de las Partidas No. 416
Colonia	Arroyo vista Hermosa
Dispensarios	6
Teléfono	3230943

UBICACIÓN



0 25 50 100 150 200
Metros
1:800

Elabora: Departamento Sistema Integral de Riesgos
Coordinación de Protección Civil
Universal Transversal de Mercator WGS 1984

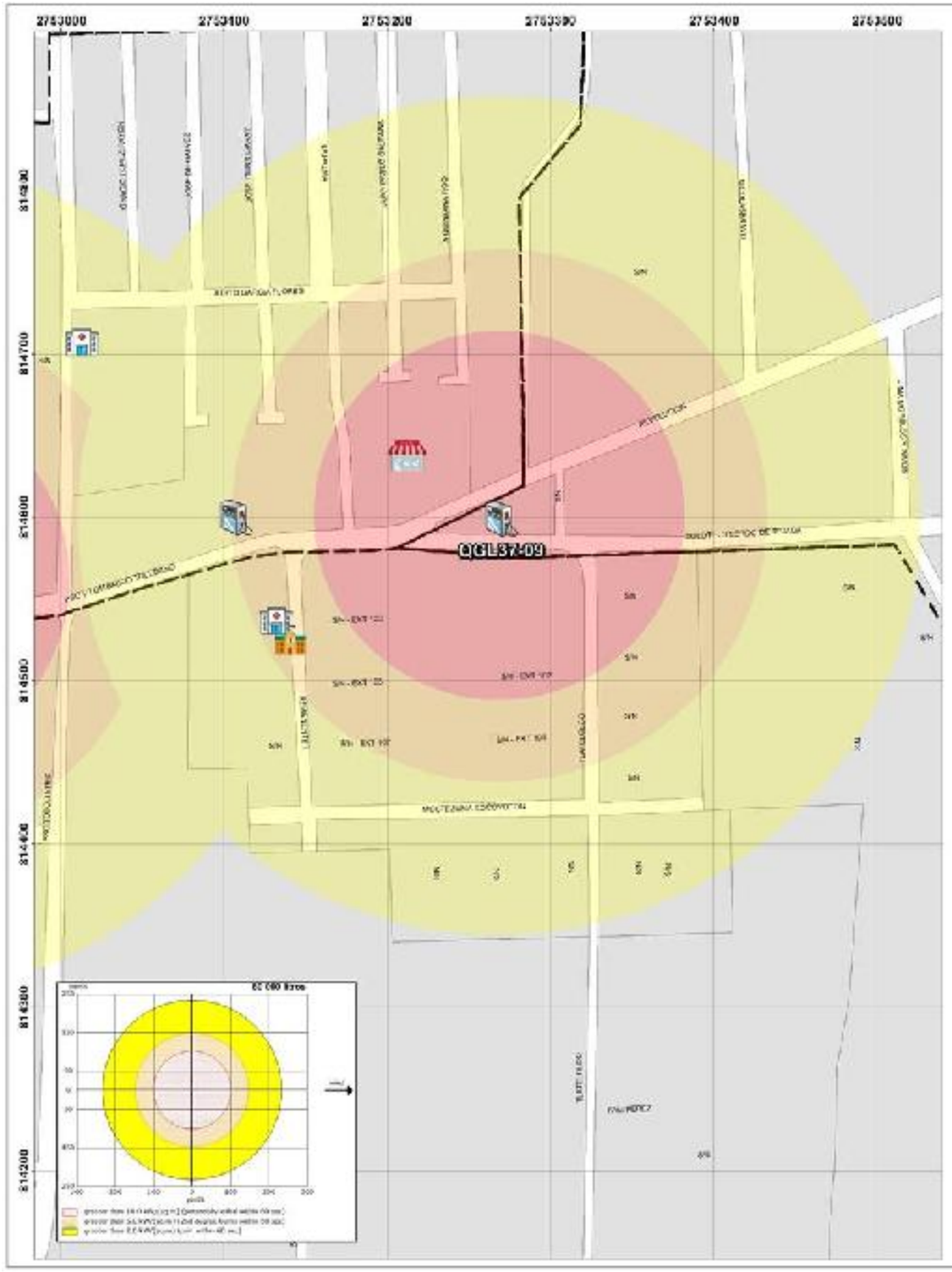

GOBIERNO DEL
ESTADO DE MÉXICO

RIESGO POR FUGA DE COMBUSTIBLE

DELEGACIÓN SAN PEDRO TOTOLTEPEC - SANTA MARÍA TOTOLTEPEC

SIMBOLOGÍA

Expediente	QGL37-09
Nombre de estación	Inmobiliaria Totoltepec S.A. de C.V.
Empresa	PEMEX
Dirección	Vicente Lombardo Toledano No. 806
Colonia	San Pedro Totoltepec
Dispensarios	4
Teléfono	1994521

Capacidad de almacenamiento		
Magna	Premium	Diesel
80	80	80

UBICACIÓN



0 30 60 120 180 240
Meters
1:900

Elabora: Departamento Sistema Integral de Riesgos
Coordinación de Protección Civil
Universal Transversal de Mercator WGS 1984

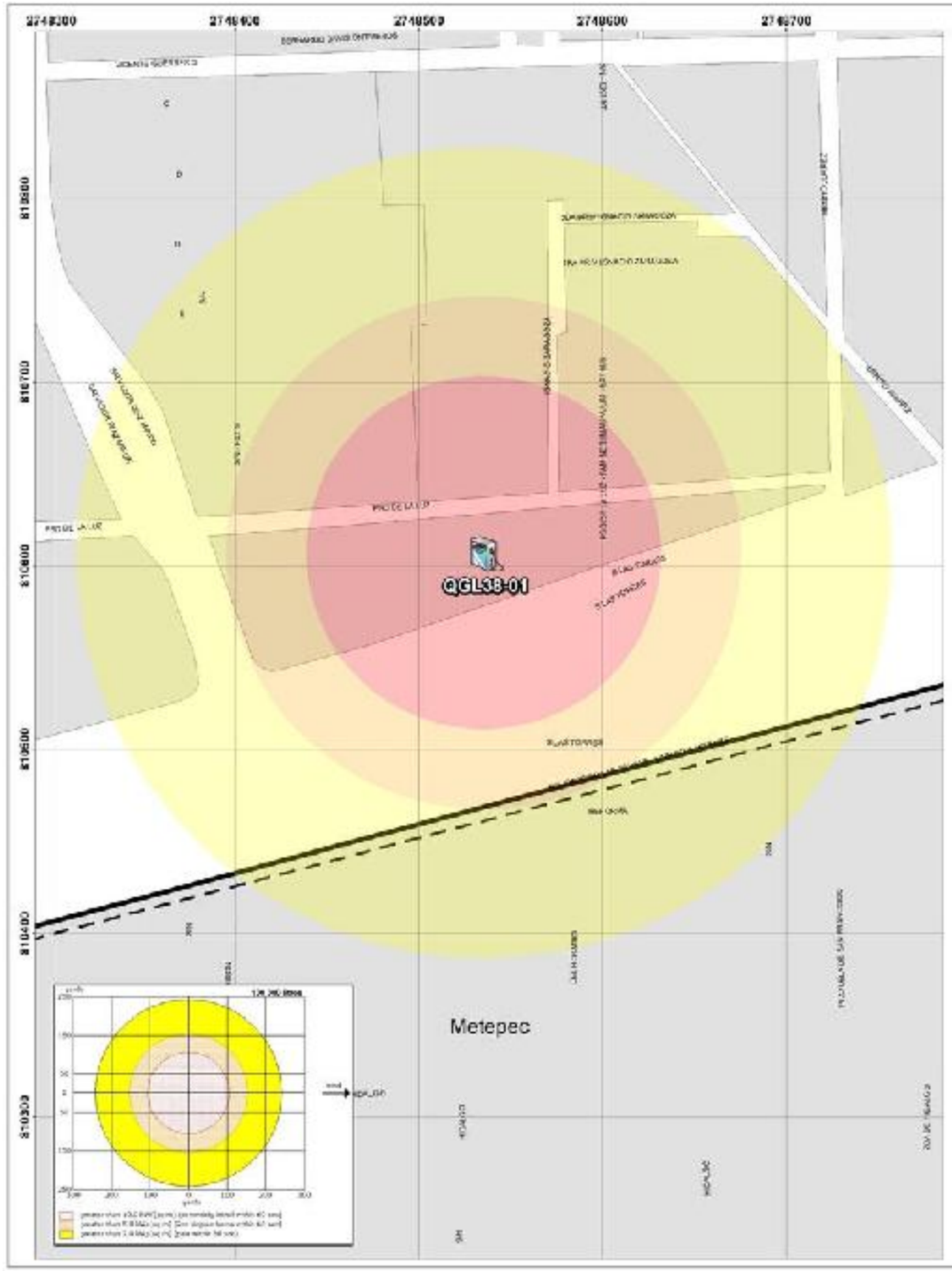
2748200
2748400
2748600
2748800
2749000
2749200
2749400
2749600
2749800
2750000
2750200
2750400
2750600
2750800
2751000
2751200
2751400
2751600
2751800
2752000
2752200
2752400
2752600
2752800
2753000
2753200
2753400
2753600
2753800
2754000
2754200
2754400
2754600
2754800
2755000
2755200
2755400
2755600
2755800
2756000
2756200

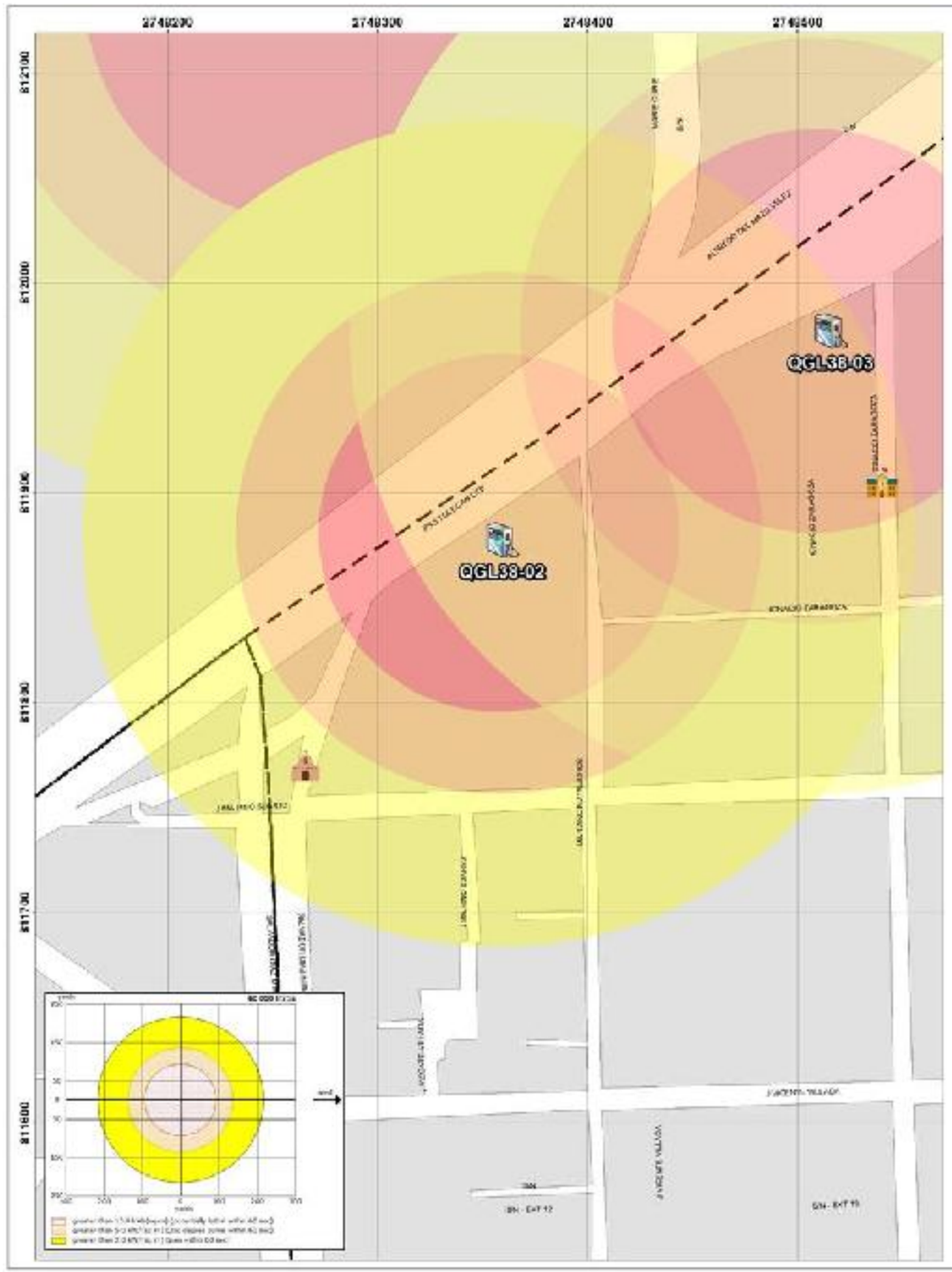

GOBIERNO DEL
ESTADO DE MÉXICO

RIESGO POR FUGA DE COMBUSTIBLE

DELEGACIÓN SANTA ANA TLAPALTITLÁN - SAN SEBASTIÁN

SIMBOLOGÍA

Expediente	
QGL38-02	
Nombre de estación	Servicio Ninfas, S.A. de C.V.
Empresa	PEMEX

Capacidad de almacenamiento		
Magna	Premium	Diesel
60	40	0

Dirección	Paseo Tollocan No. 900
Colonia	Santa Ana Tlapaltitlán
Dispensarios	3
Teléfono	2107396

UBICACIÓN

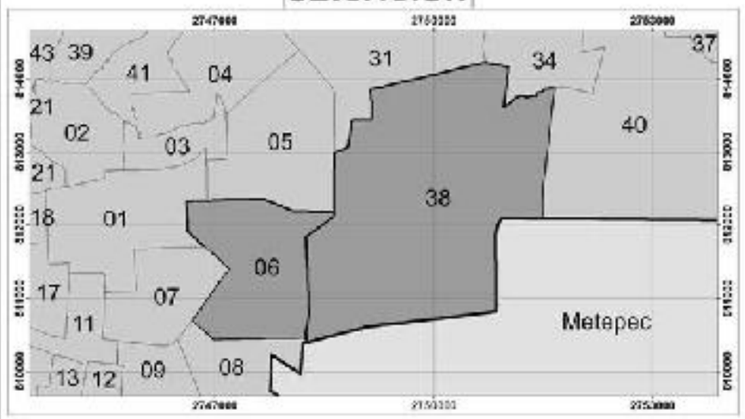

0 20 40 80 120 160
Metros

1:700

Elabora: Departamento Sistema Integral de Riesgos
Coordinación de Protección Civil
Universal Transversal de Mercator WGS 1984

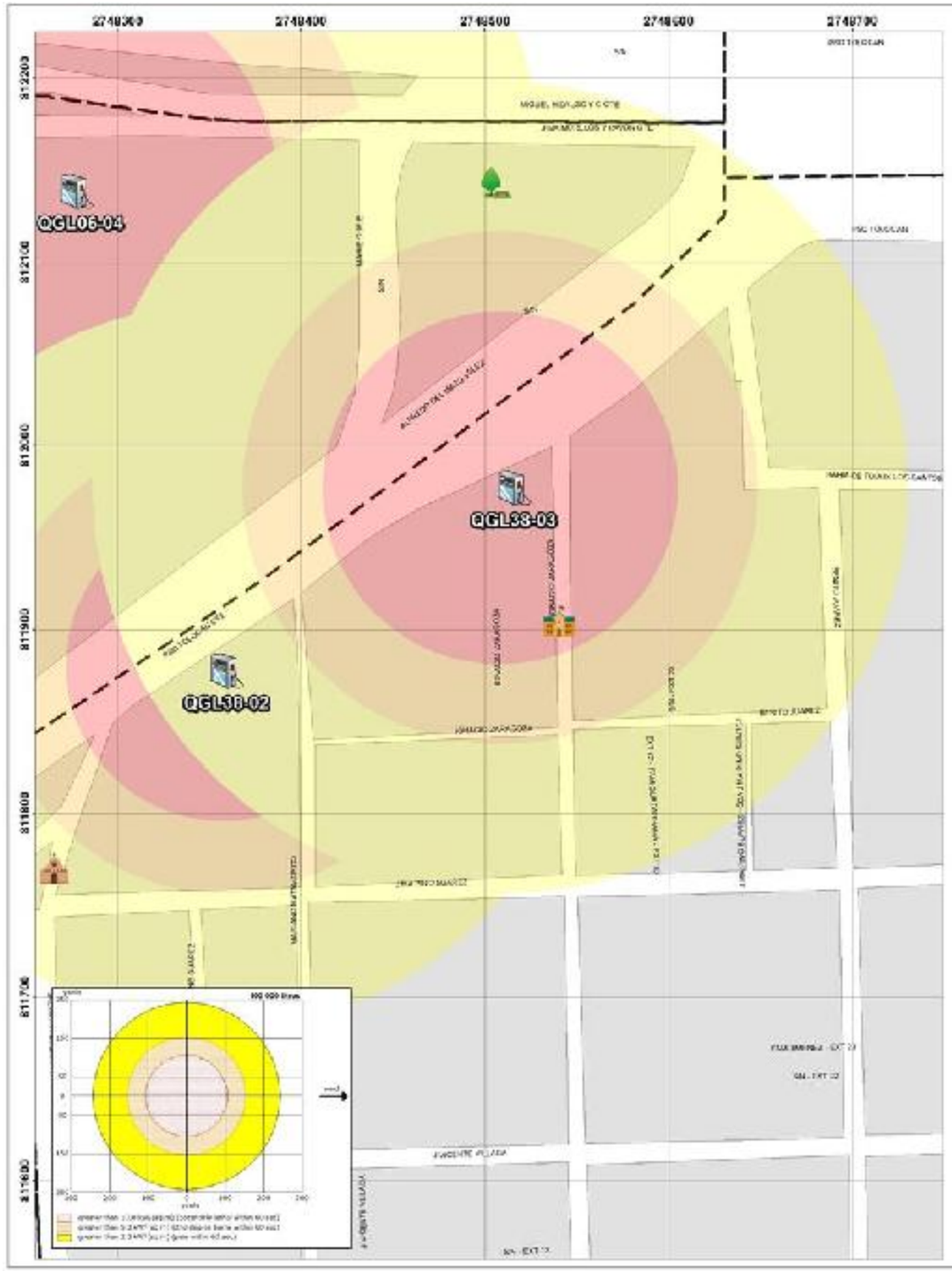

GOBIERNO DEL
ESTADO DE MÉXICO

RIESGO POR FUGA DE COMBUSTIBLE

DELEGACIÓN SANTA ANA TLAPALTITLÁN - SAN SEBASTIÁN

SIMBOLOGÍA

Expediente	
QGL38-03	
Nombre de estación	Super Servicio Mite, S.A de C.V.
Empresa	PEMEX

Capacidad de almacenamiento		
Magna	Premium	Diesel
100	60	60

Dirección	Paseo Tollocan No. 808
Colonia	Santa Ana Tlapaltitlán
Dispensarios	6
Teléfono	2806003

UBICACIÓN

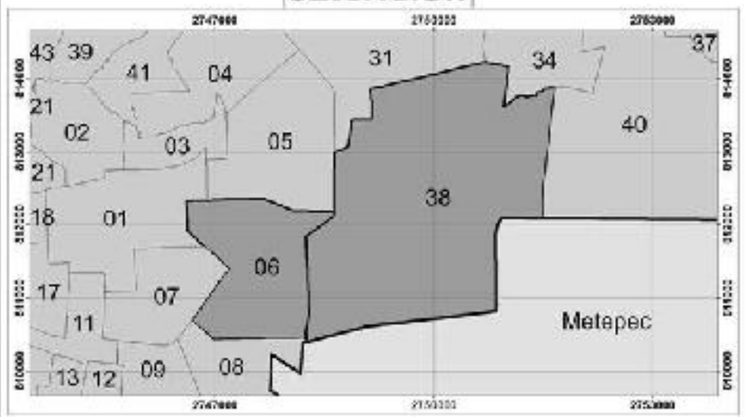

0 25 50 100 150 200
Metros
1:800

Elabora: Departamento Sistema Integral de Riesgos
Coordinación de Protección Civil
Universal Transversal de Mercator WGS 1984

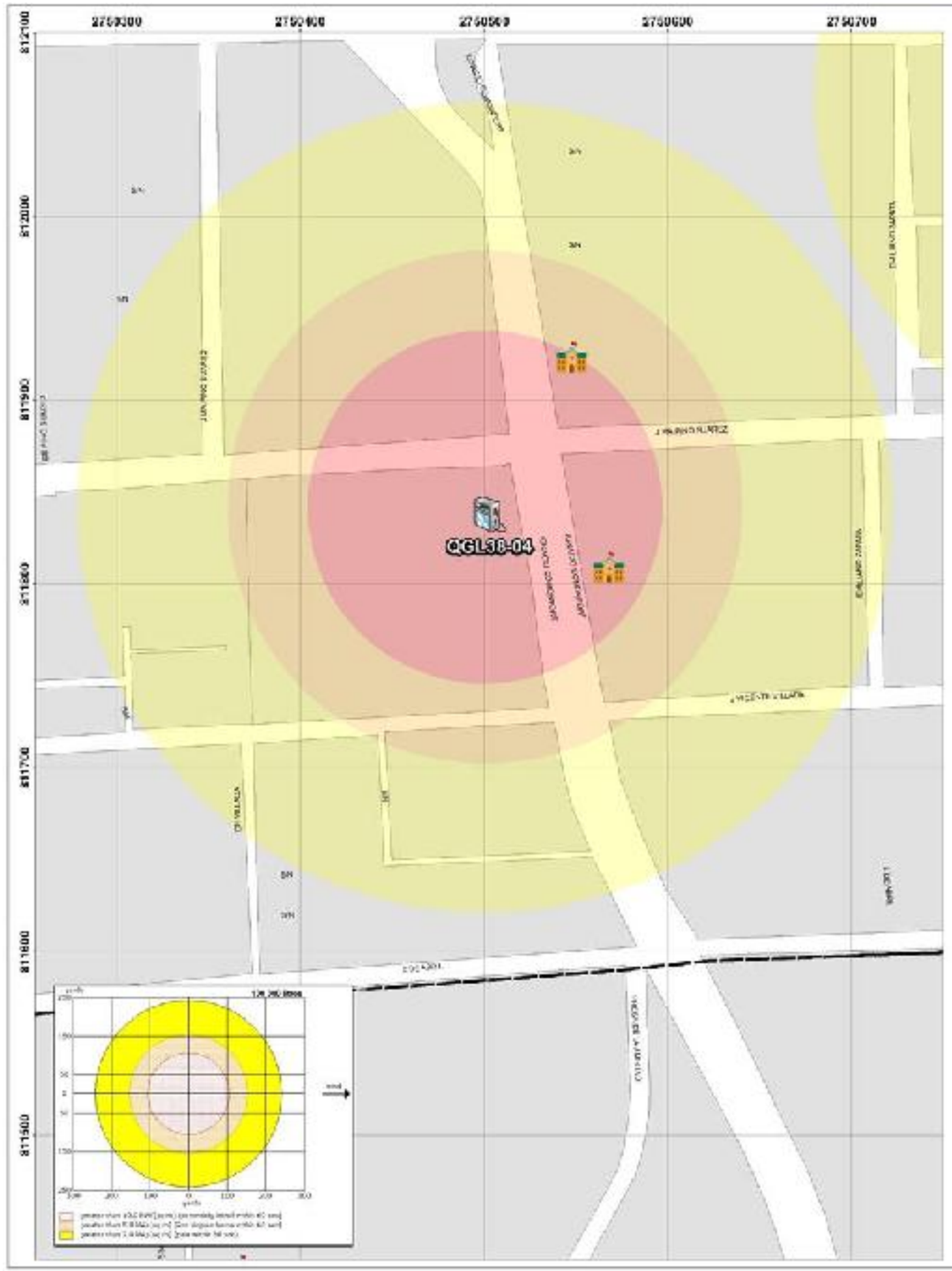

GOBIERNO DEL
ESTADO DE MÉXICO

RIESGO POR FUGA DE COMBUSTIBLE
DELEGACIÓN SANTA ANA TLAPALTITLÁN

SIMBOLOGÍA

Expediente	QGL38-04
Nombre de estación	Servicio Asunción S.A. de C.V.
Empresa	PEMEX

Capacidad de almacenamiento		
Magna	Premium	Diesel
100	70	70

Dirección	Pino Suárez No. 350
Colonia	Santa María Zozoquilpan
Dispensarios	4
Teléfono	1993662

UBICACIÓN

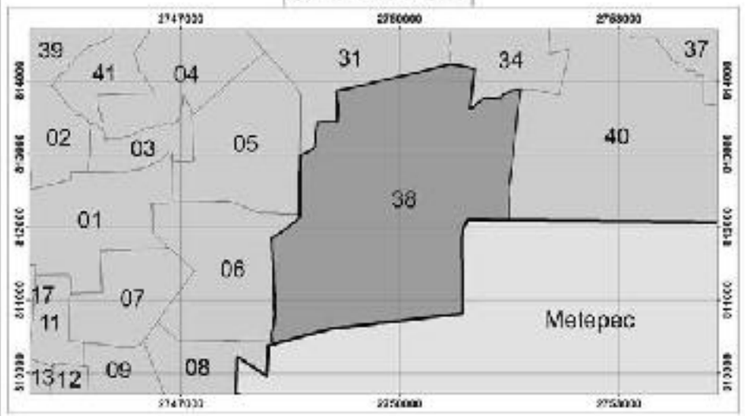



Elabora: Departamento Sistema Integral de Riesgos
Coordinación de Protección Civil
Universal Transversal de Mercator WGS 1984

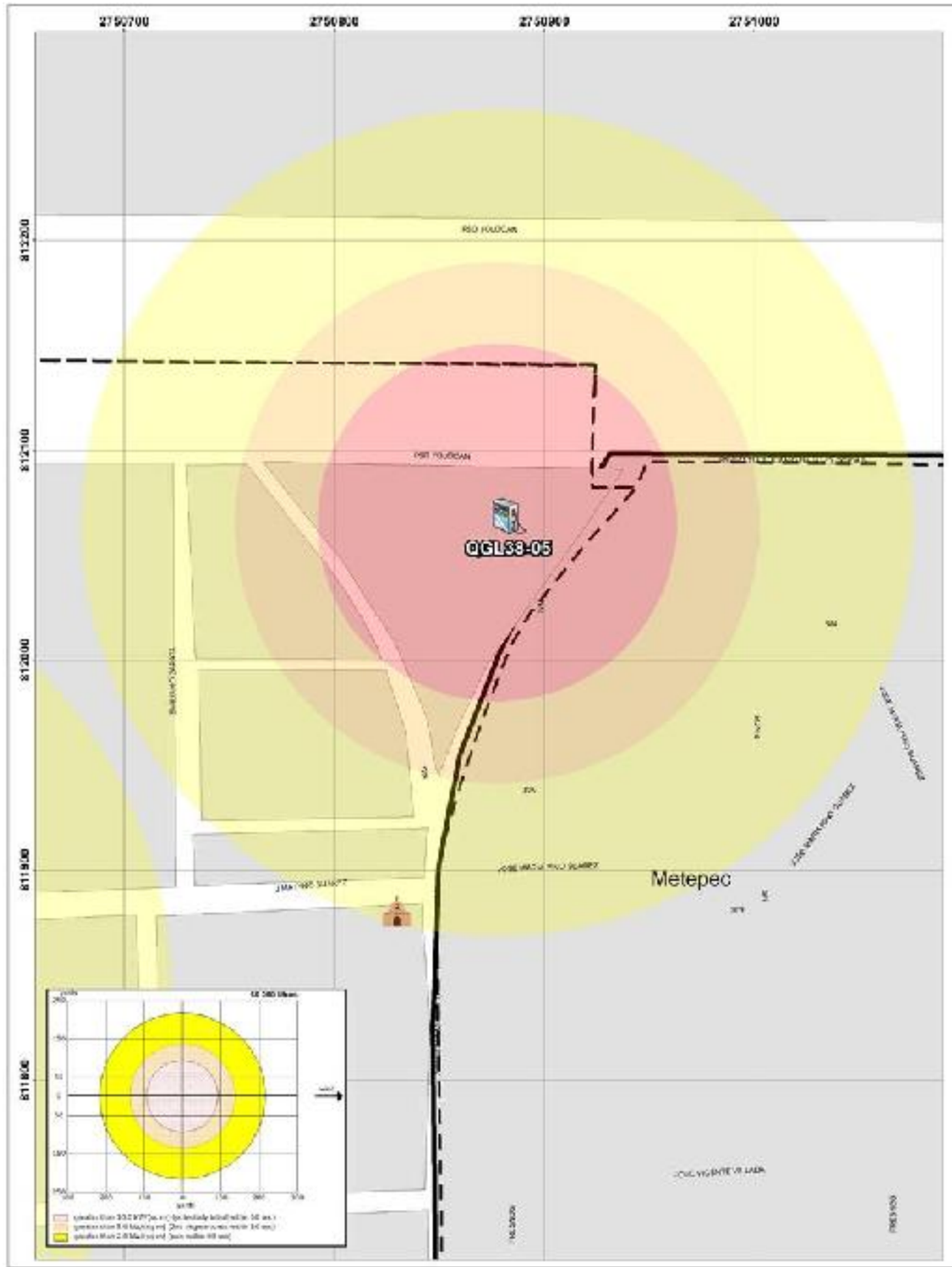

GOBIERNO DEL
ESTADO DE MÉXICO

RIESGO POR FUGA DE COMBUSTIBLE
DELEGACIÓN SANTA ANA TLAPALTITLÁN

SIMBOLOGÍA

Expediente	QGL38-05
Nombre de estación	Servicio Bomont S.A. de C.V.
Empresa	Oxxo Gas
Dirección / Colonia	carretera Mexico Toluca Km. 61,5-A Santa Ana Tlapaltitlan
Dispensarios	3
Teléfono	1991788

Capacidad de almacenamiento		
Magna	Premium	Diesel
60	60	0

UBICACIÓN

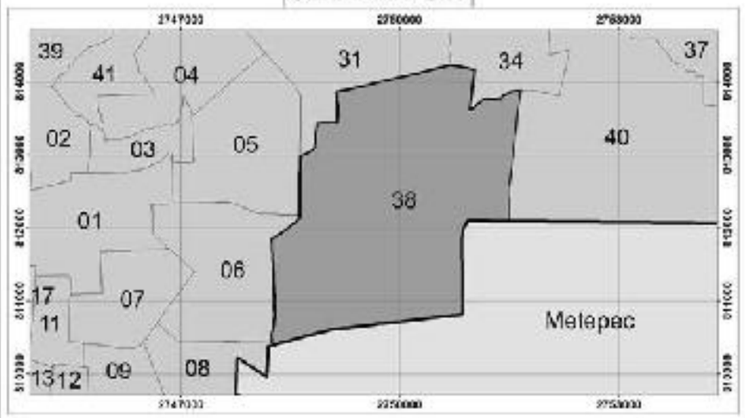

0 20 40 80 120 160 Metros

1:700

Elabora: Departamento Sistema Integral de Riesgos
Coordinación de Protección Civil
Universal Transversal de Mercator WGS 1984

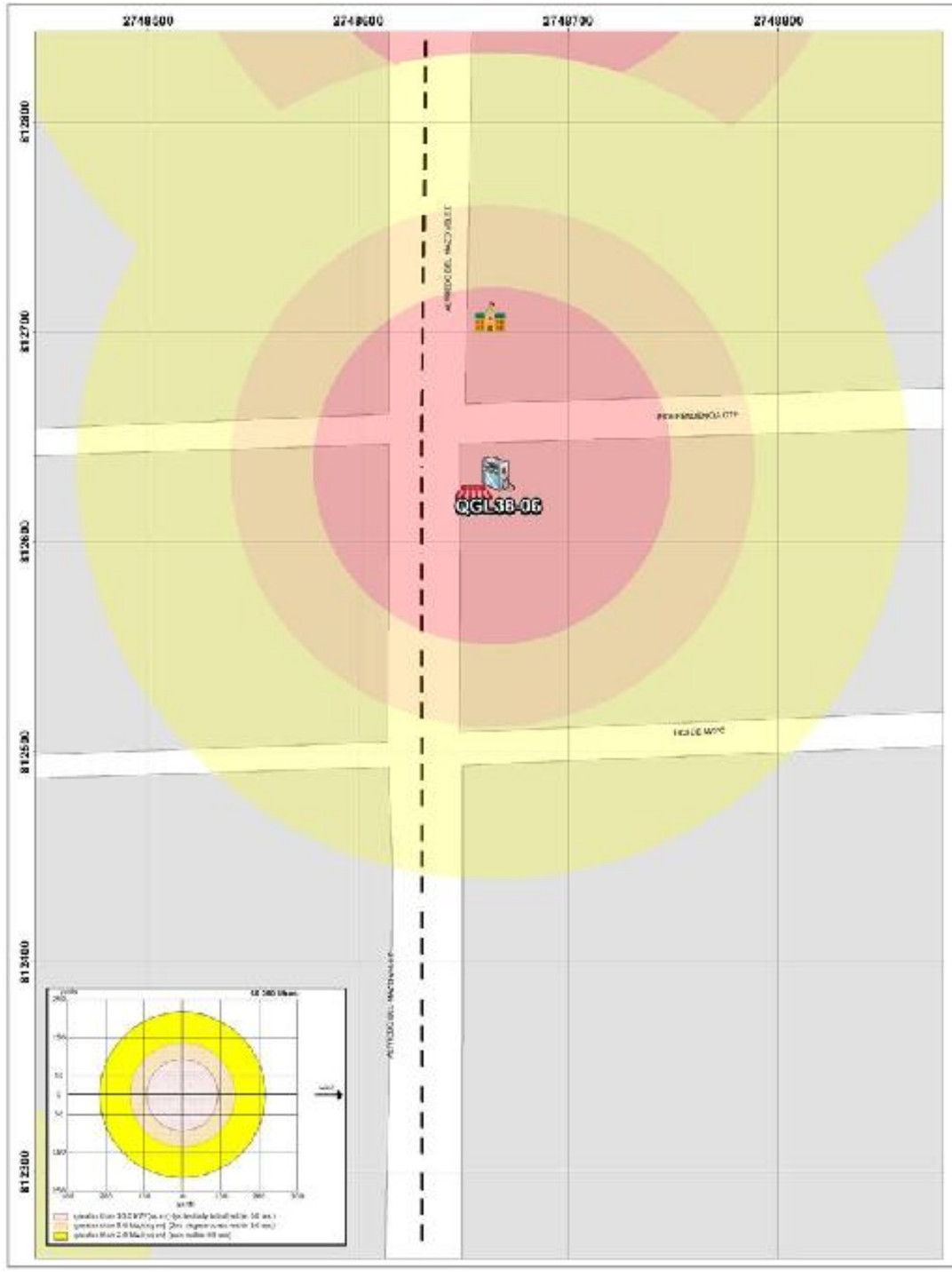

GOBIERNO DEL
ESTADO DE MÉXICO

PROTECCIÓN CIVIL
MUNICIPIO DE TOLUCA

RIESGO POR FUGA DE COMBUSTIBLE

DELEGACIÓN SANTA ANA TLAPALTITLÁN - INDEPENDENCIA

SIMBOLOGÍA

Expediente	QGL38-06
Nombre de estación	Jolmer & Lorem, S.A. de C.V.
Empresa	PEMEX

Dirección	Alfredo del Mazo No. 202-A
Colonia	Zona Industrial Toluca
Dispensarios	4
Teléfono	2152653

Capacidad de almacenamiento		
Magna	Premium	Diesel
80	40	0

UBICACIÓN

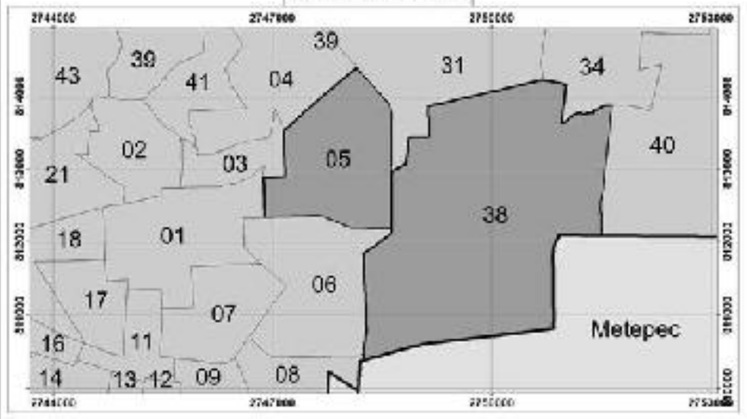

0 20 40 80 120 160
Metros

1:700

Elabora: Departamento Sistema Integral de Riesgos
Coordinación de Protección Civil
Universal Transversal de Mercator WGS 1984

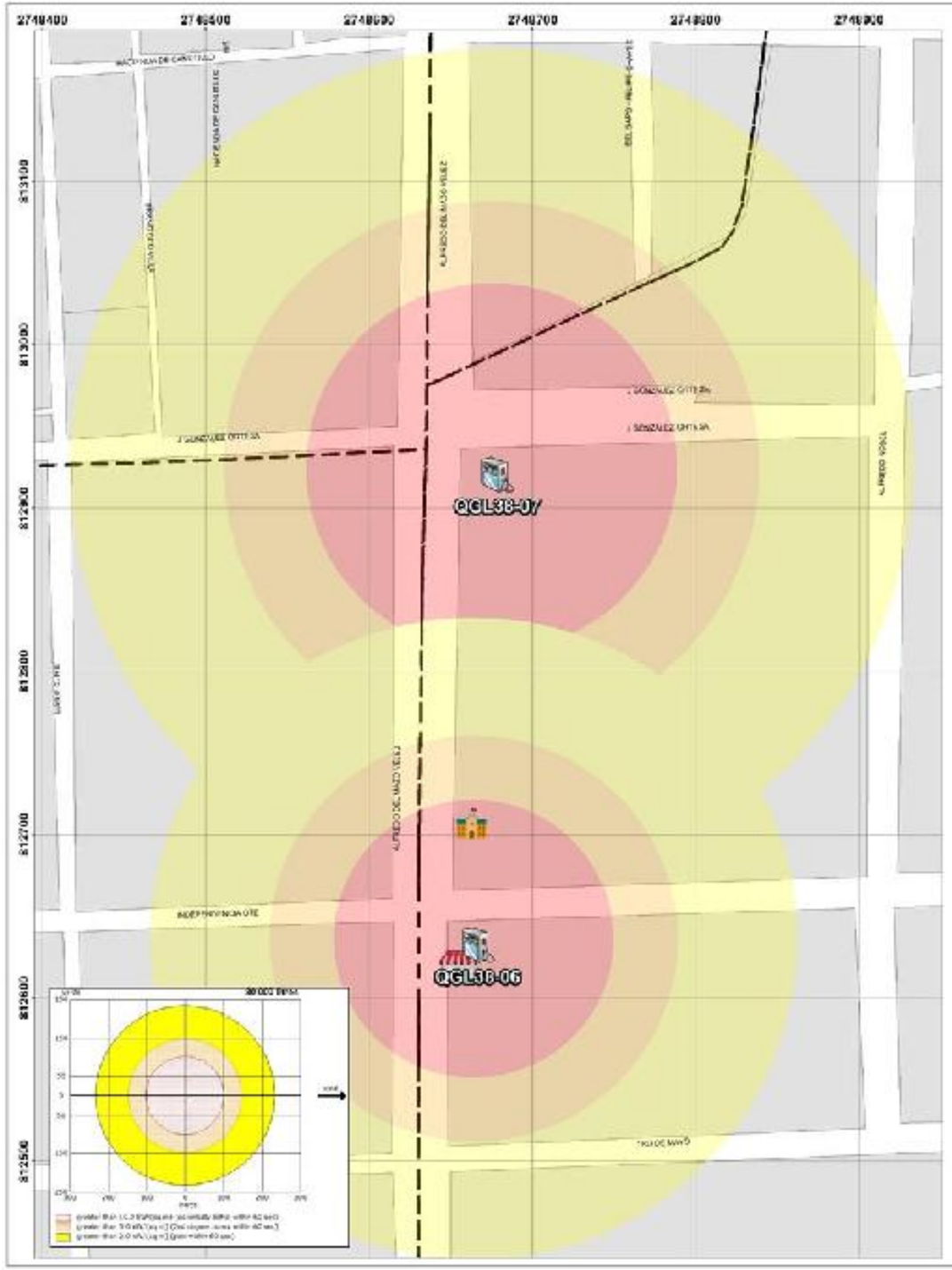

GOBIERNO DEL
ESTADO DE MÉXICO

RIESGO POR FUGA DE COMBUSTIBLE

DELEGACIÓN SANTA ANA TLAPALTITLÁN - INDEPENDENCIA

SIMBOLOGÍA

Expediente	QGL38-07
Nombre de estación	Servicio Zona Industrial, S.A. de C.V.
Empresa	PEMEX

Capacidad de almacenamiento		
Magna	Premium	Diesel
80	80	80

Dirección	Av. Alfredo del Mazo No. 374
Colonia	Zona Industrial Toluca
Dispensarios	8
Teléfono	2146565

UBICACIÓN

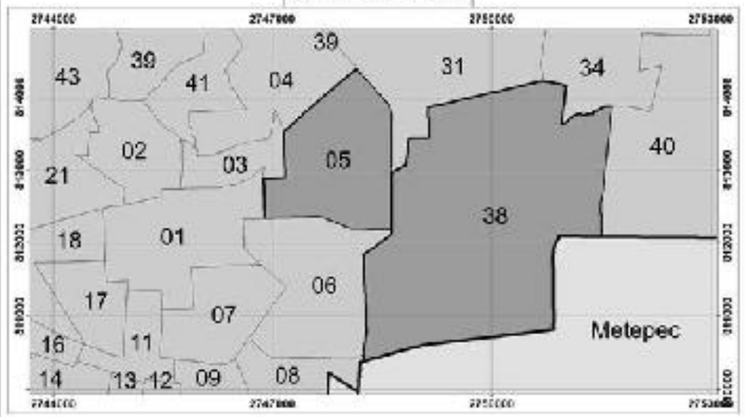

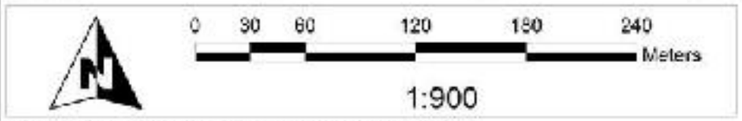

Elabora: Departamento Sistema Integral de Riesgos
Coordinación de Protección Civil
Universal Transversal de Mercator WGS 1984

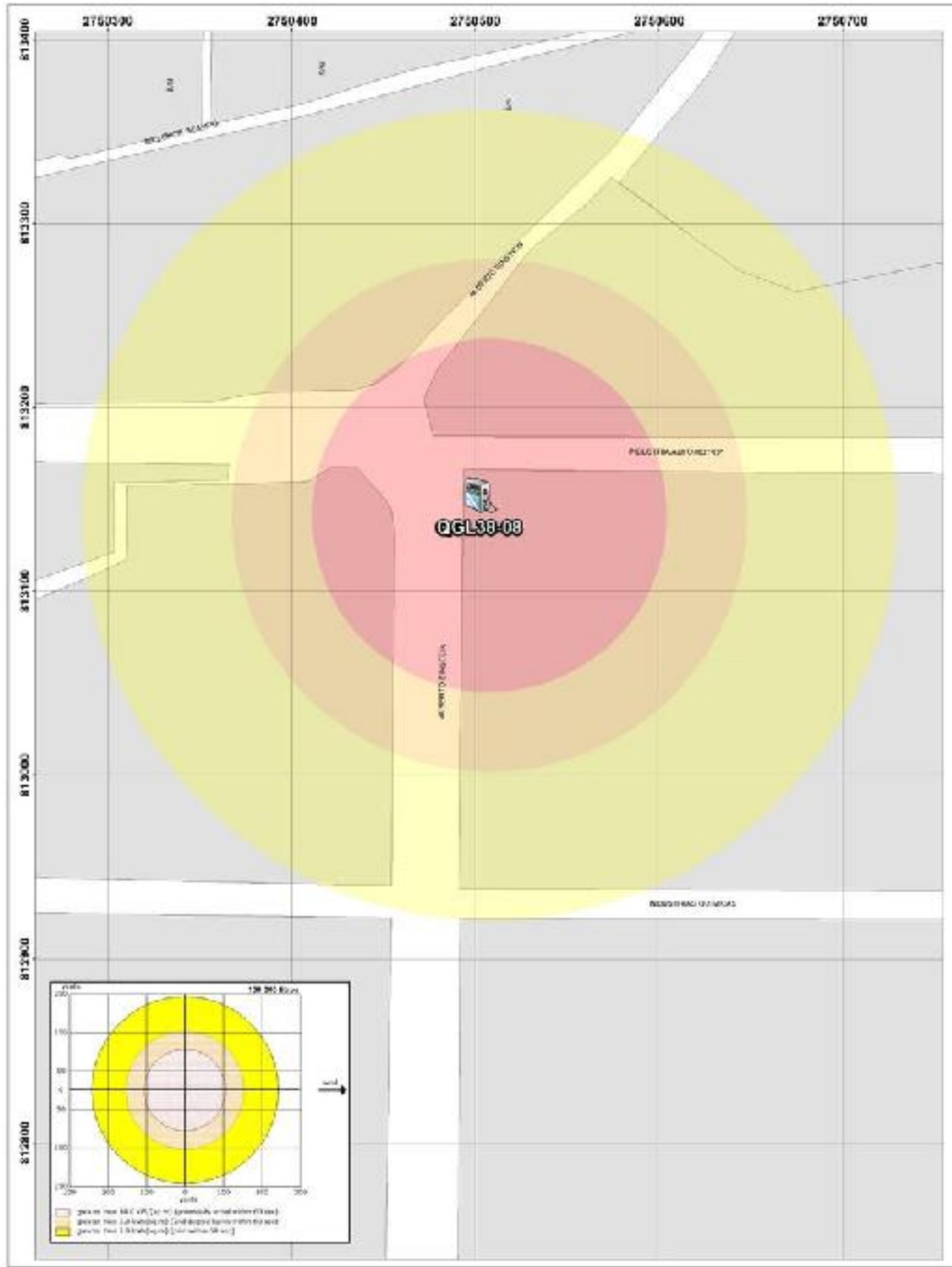

GOBIERNO DEL
ESTADO DE MÉXICO

RIESGO POR FUGA DE COMBUSTIBLE
DELEGACIÓN SANTA ANA TLAPALTITLÁN

SIMBOLOGÍA

Expediente	
QGL38-08	
Nombre de estación	Servicio Fermi S.A. de C. V.
Empresa	PEMEX

Dirección	Albert Einstein No. 202
Colonia	Buena Vista
Dispensarios	3
Teléfono	1996984

Capacidad de almacenamiento		
Magna	Premium	Diesel
100	40	60

UBICACIÓN

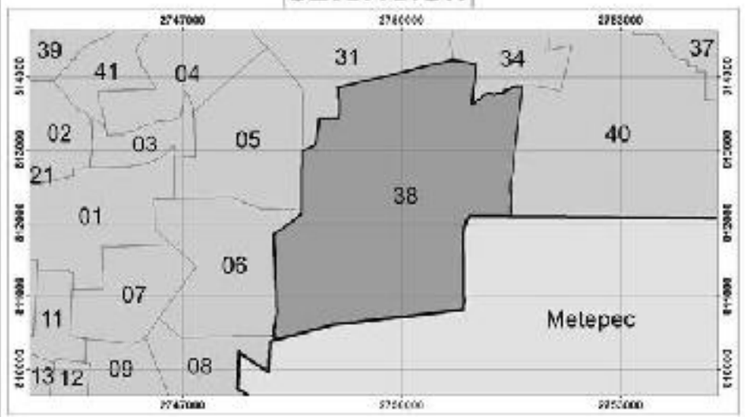

0 25 50 100 150 200 Meters

1:800

Elabora: Departamento Sistema Integral de Riesgos
Coordinación de Protección Civil
Universal Transversal de Mercator WGS 1984

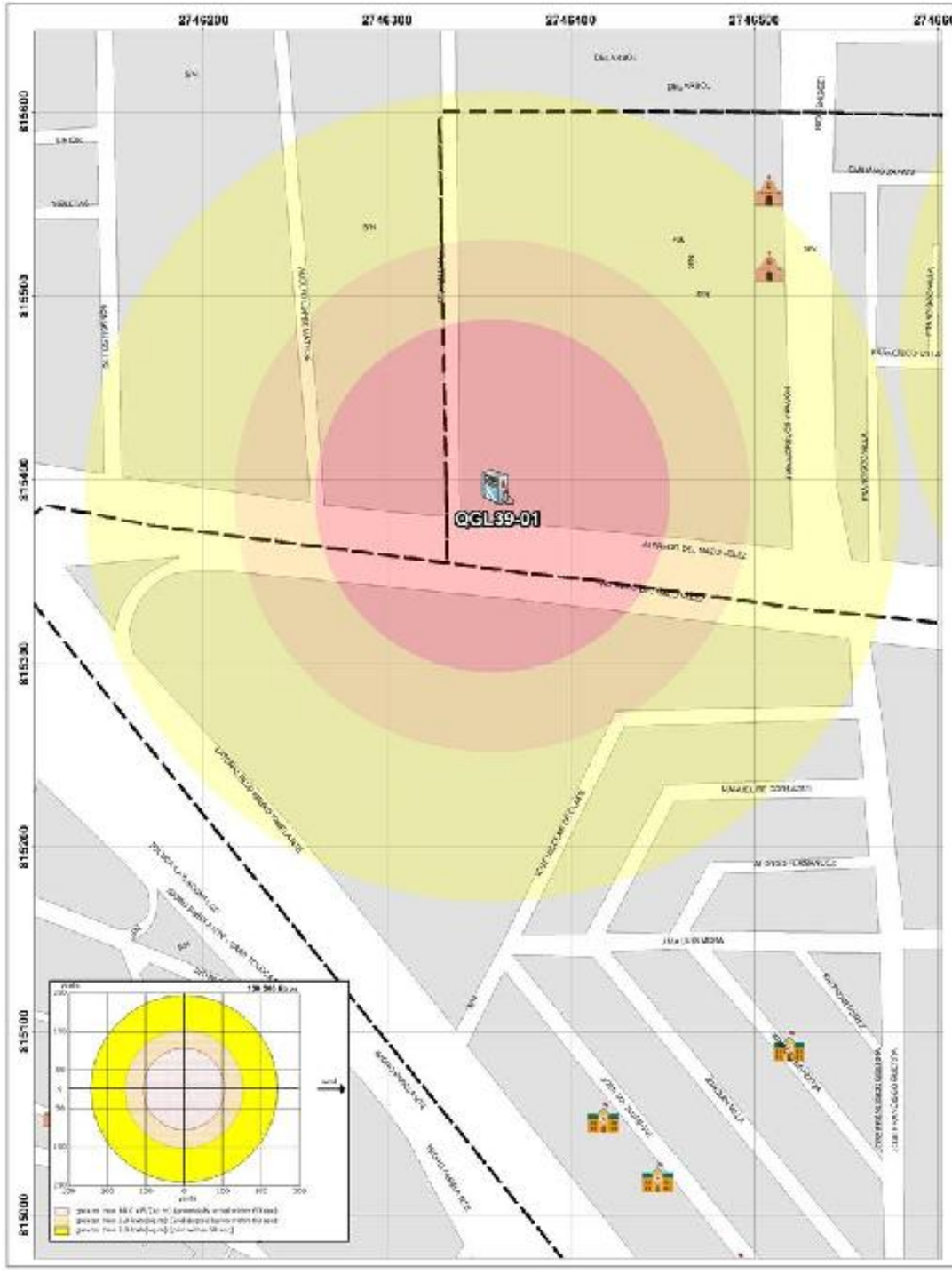

GOBIERNO DEL
ESTADO DE MÉXICO

PROTECCIÓN CIVIL
MUNICIPIO DE TOLUCA

RIESGO POR FUGA DE COMBUSTIBLE

DELEGACIÓN SANTA CRUZ ATZCAPOTZALTONGO - LA MAQUINITA

SIMBOLOGÍA

Expediente	QGL39-01
Nombre de estación	Servicio Coruña S.A. de C.V.
Empresa	PEMEX
Dirección	Boulevard Alfredo del Mazo No. 1308
Colonia	Ejidos de Santiago Miltepec
Dispensarios	7
Teléfono	2376060

Capacidad de almacenamiento		
Magna	Premium	Diesel
100	40	60

UBICACIÓN

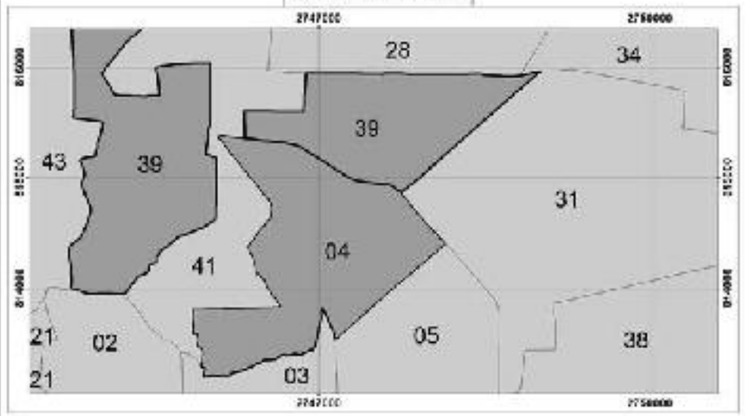

0 25 50 100 150 200 Meters

1:800

Elabora: Departamento Sistema Integral de Riesgos
Coordinación de Protección Civil
Universal Transversal de Mercator WGS 1984

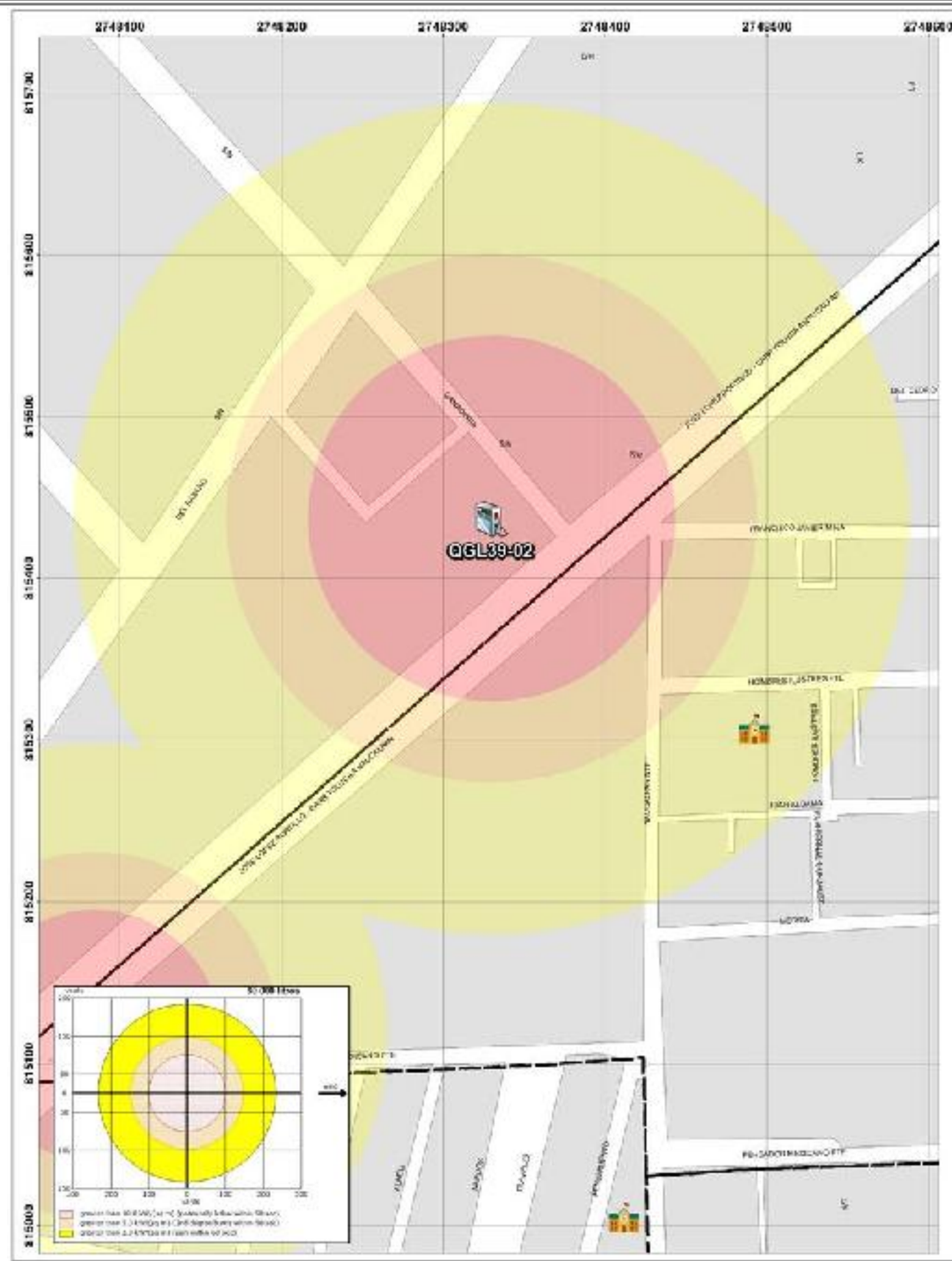

GOBIERNO DEL
ESTADO DE MÉXICO

RIESGO POR FUGA DE COMBUSTIBLE

DELEGACIÓN SANTA CRUZ ATZCAPOTZALTONGO

SIMBOLOGÍA

Expediente	QGL39-02
Nombre de estación	Operadora de Mini Estaciones Combuserv S.A de C.V.
Empresa	Hidrosina

Dirección	José López Portillo No. 100
Colonia	Barrio El Charco
Dispensarios	6
Teléfono	2722584

Capacidad de almacenamiento		
Magna	Premium	Diesel
80	40	80

UBICACIÓN

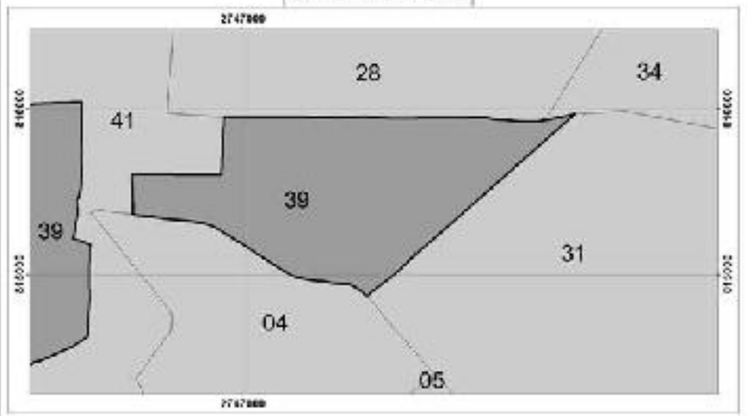

0 30 60 120 180 240 Meters

1:900

Elabora: Departamento Sistema Integral de Riesgos
Coordinación de Protección Civil
Universal Transversal de Mercator WGS 1984

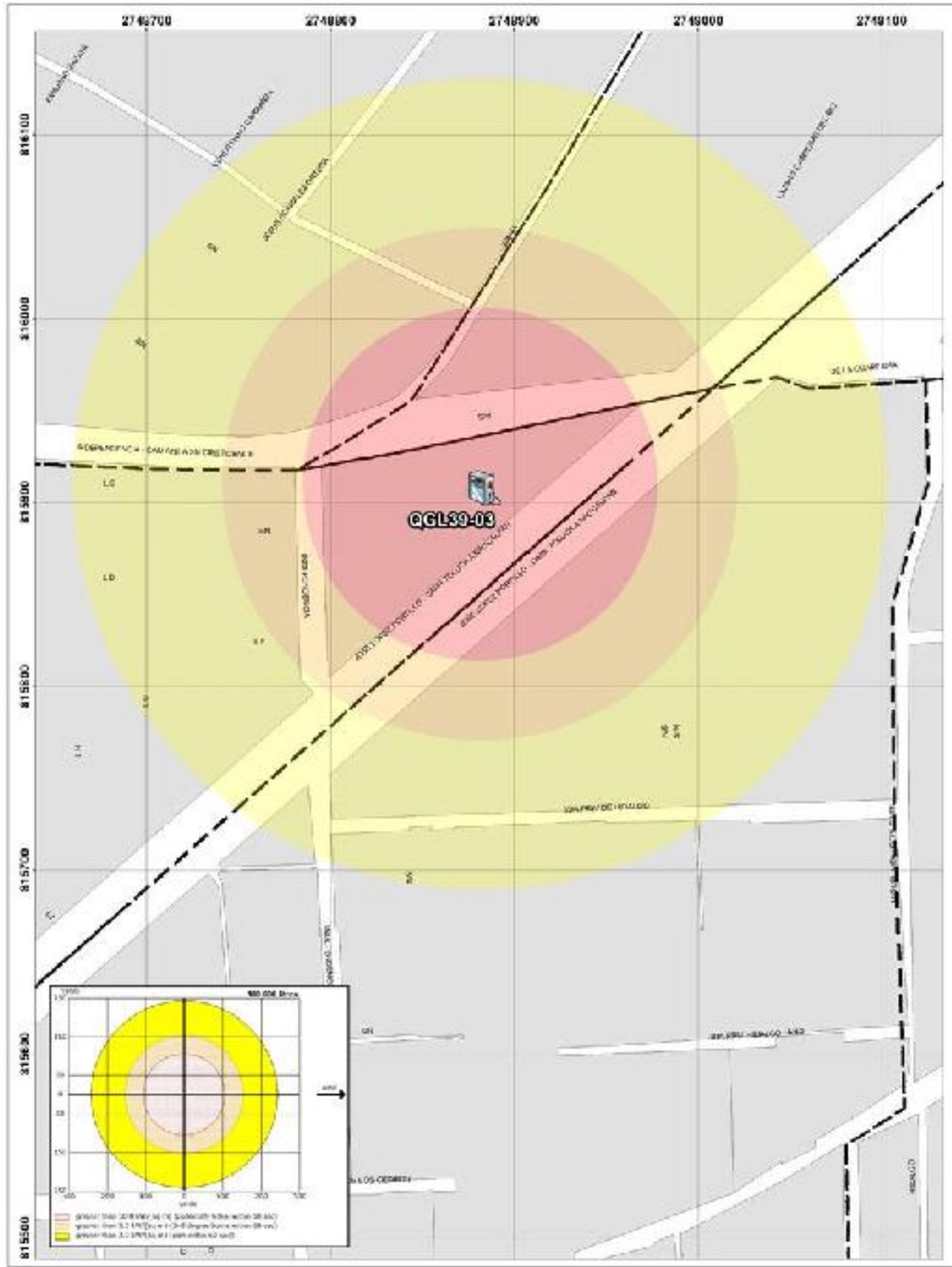

GOBIERNO DEL
ESTADO DE MÉXICO

RIESGO POR FUGA DE COMBUSTIBLE

DELEGACIÓN SANTA CRUZ ATZCAPOTZALTONGO

SIMBOLOGÍA

Expediente	QGL39-03
Nombre de estación	Servicio López Portillo S.A de C.V
Dirección	José López Portillo No. 623
Colonia	Camino Viejo a San Cristóbal
Empresa	PEMEX
Dispensarios	4
Teléfono	2728408

Capacidad de almacenamiento		
Magna	Premium	Diesel
100	50	50

UBICACIÓN

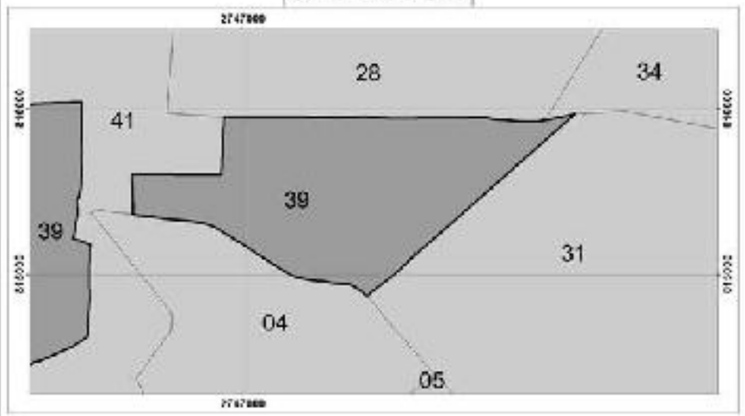

0 25 50 100 150 200 Meters

1:800

Elabora: Departamento Sistema Integral de Riesgos
Coordinación de Protección Civil
Universal Transversal de Mercator WGS 1984

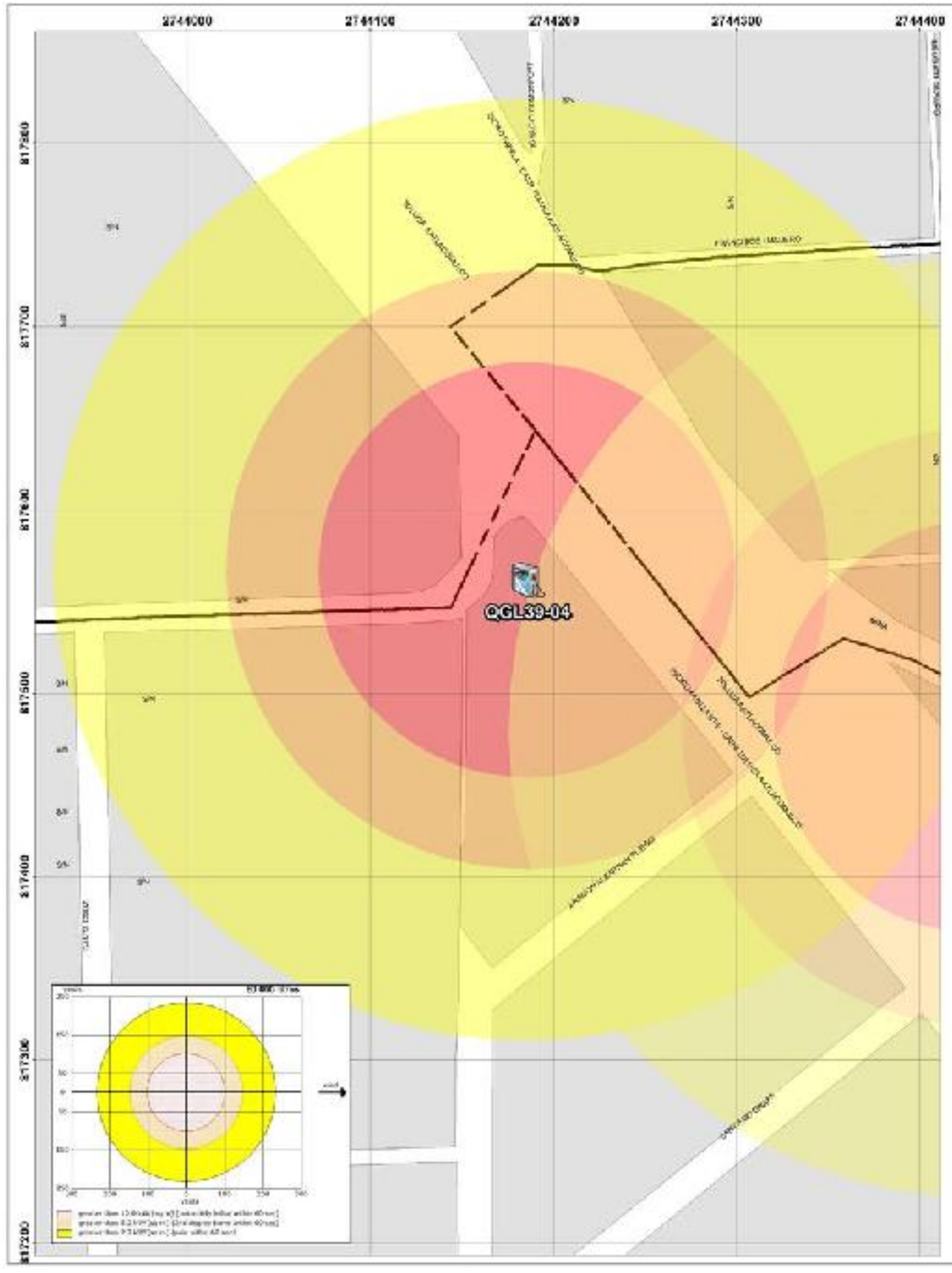

GOBIERNO DEL
ESTADO DE MÉXICO

RIESGO POR FUGA DE COMBUSTIBLE

DELEGACIÓN SANTA CRUZ ATZCAPOTZALTONGO

SIMBOLOGÍA

Expediente	QGL39-04
Nombre de estación	Super Servicio Tollocan, S.A. de C.V.
Empresa	PEMEX
Dirección	Carretera Toluca - Querétaro Km. 3.6
Colonia	Parque Industrial Toluca
Dispensarios	6
Teléfono	2868612

Capacidad de almacenamiento		
Magna	Premium	Diesel
80	40	60 y 60

UBICACIÓN

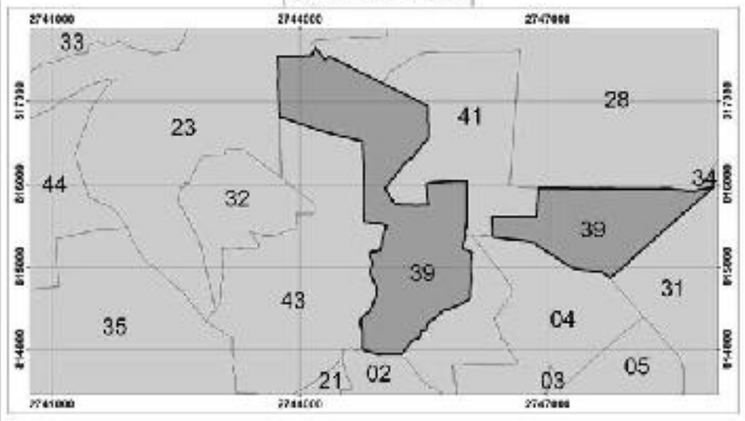

0 25 50 100 150 200 Meters

1:800

Elabora: Departamento Sistema Integral de Riesgos
Coordinación de Protección Civil
Universal Transversal de Mercator WGS 1984

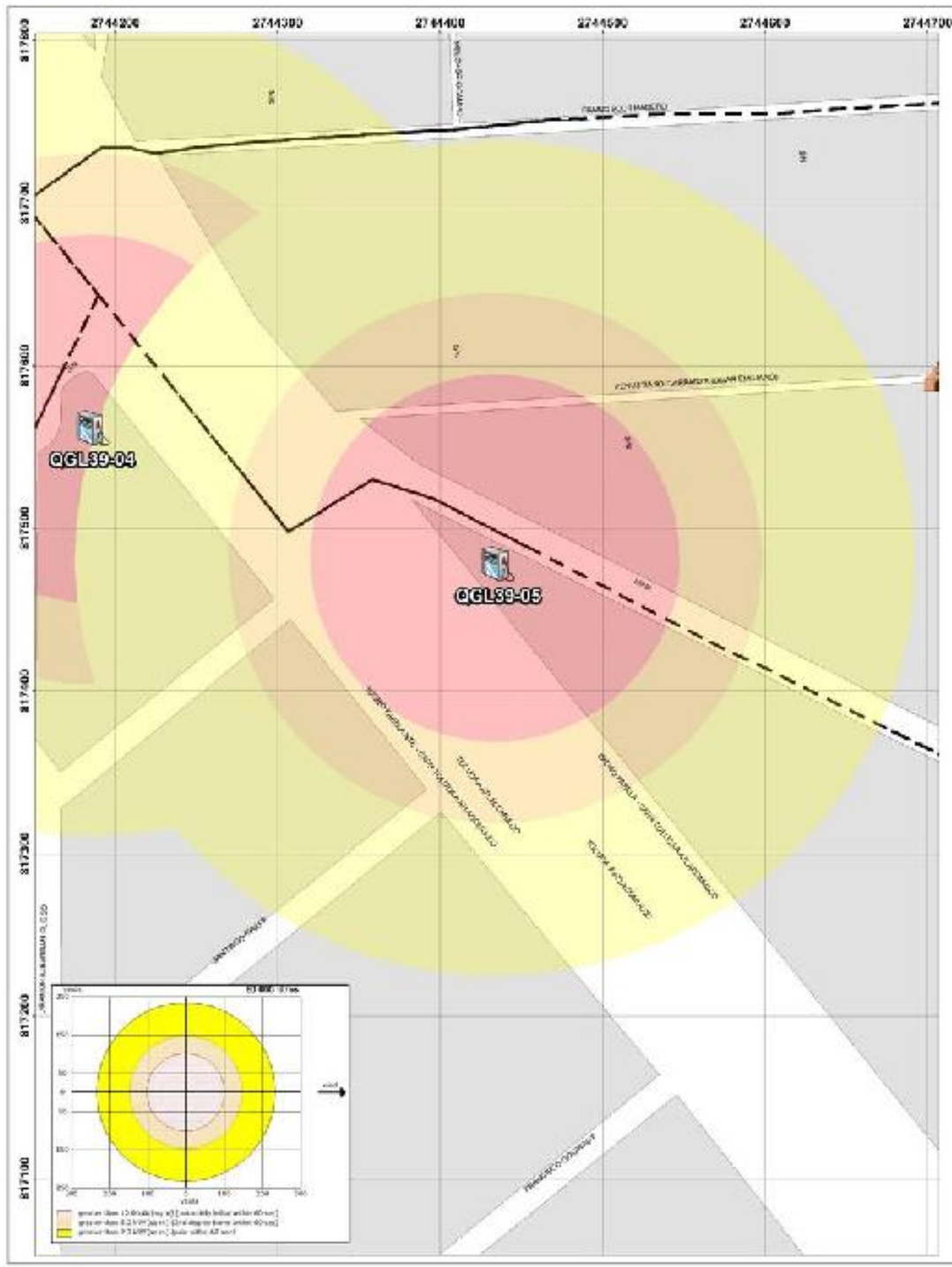

GOBIERNO DEL
ESTADO DE MÉXICO

RIESGO POR FUGA DE COMBUSTIBLE

DELEGACIÓN SANTA CRUZ ATZCAPOTZALTONGO

SIMBOLOGÍA

Expediente	QGL39-05
Nombre de estación	Servicio Tollocan, S.A de C.V.
Empresa	Oxxo Gas
Dirección	Carretera Toluca - Atlacomulco Km. 3.5
Colonia	Parque Industrial Toluca
Dispensarios	6
Teléfono	2858612

Capacidad de almacenamiento		
Magna	Premium	Diesel
80	40	60

UBICACIÓN

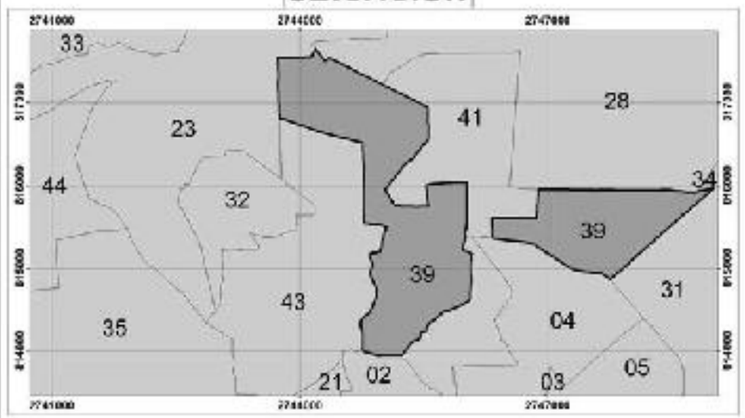

0 30 60 120 180 240
Meters

1:900

Elabora: Departamento Sistema Integral de Riesgos
Coordinación de Protección Civil
Universal Transversal de Mercator WGS 1984

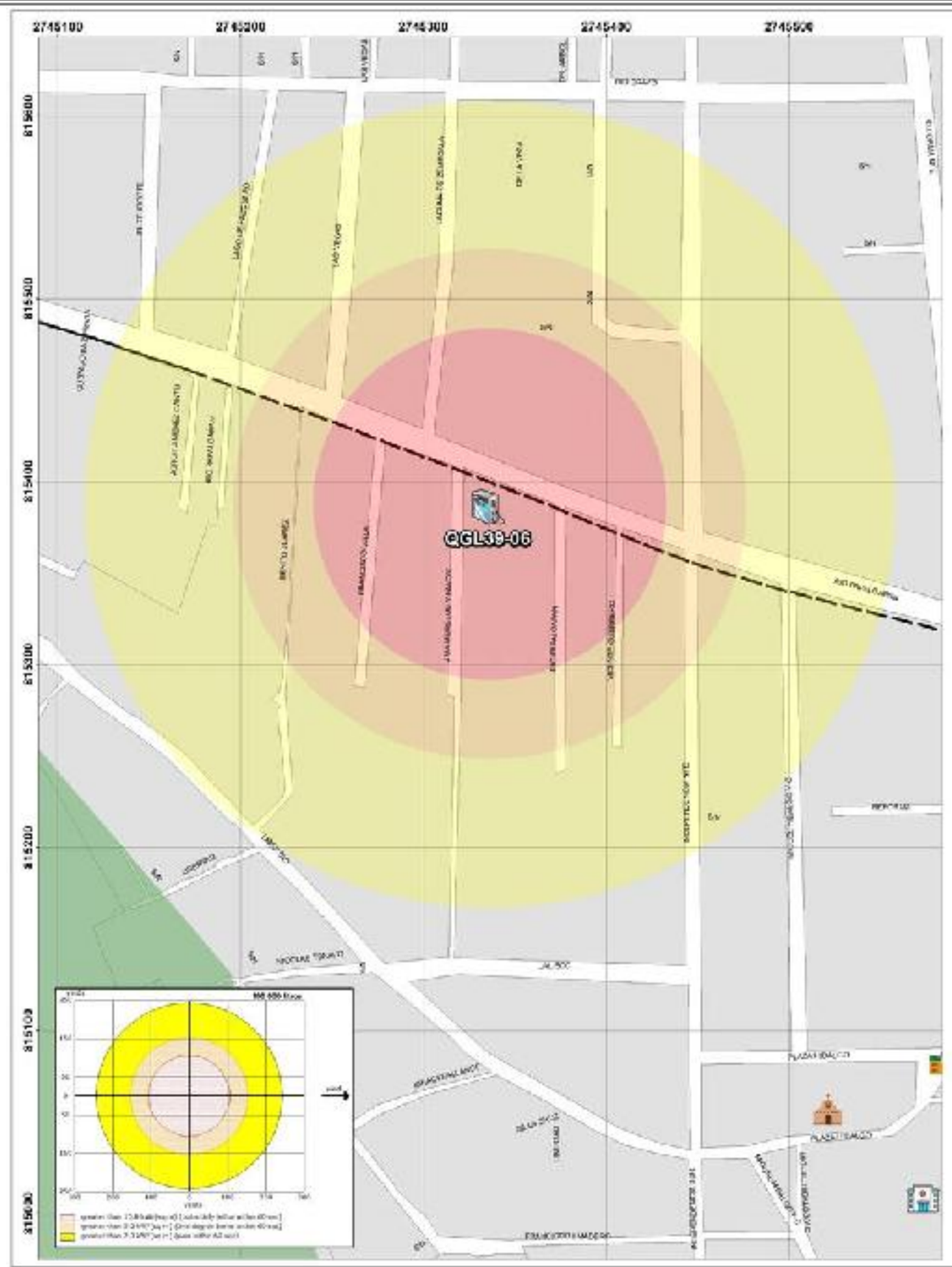

GOBIERNO DEL
ESTADO DE MÉXICO

RIESGO POR FUGA DE COMBUSTIBLE
DELEGACIÓN SANTA CRUZ ATZCAPOTZALTONGO

SIMBOLOGÍA

Expediente	QGL39-06
Nombre de estación	Parador de Servicio Autogas, S.A. de C.V.
Empresa	PEMEX
Dirección	Profesor Agripin García Estrada No. 209
Colonia	Santa Cruz Sur
Dispensarios	3
Teléfono	2721428

Capacidad de almacenamiento		
Magna	Premium	Diesel
100	40	60

UBICACIÓN

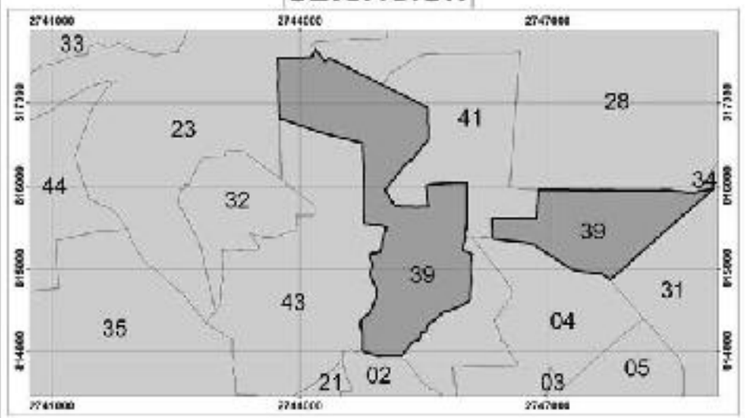

0 25 50 100 150 200 Meters

1:800

Elabora: Departamento Sistema Integral de Riesgos
Coordinación de Protección Civil
Universal Transversal de Mercator WGS 1984

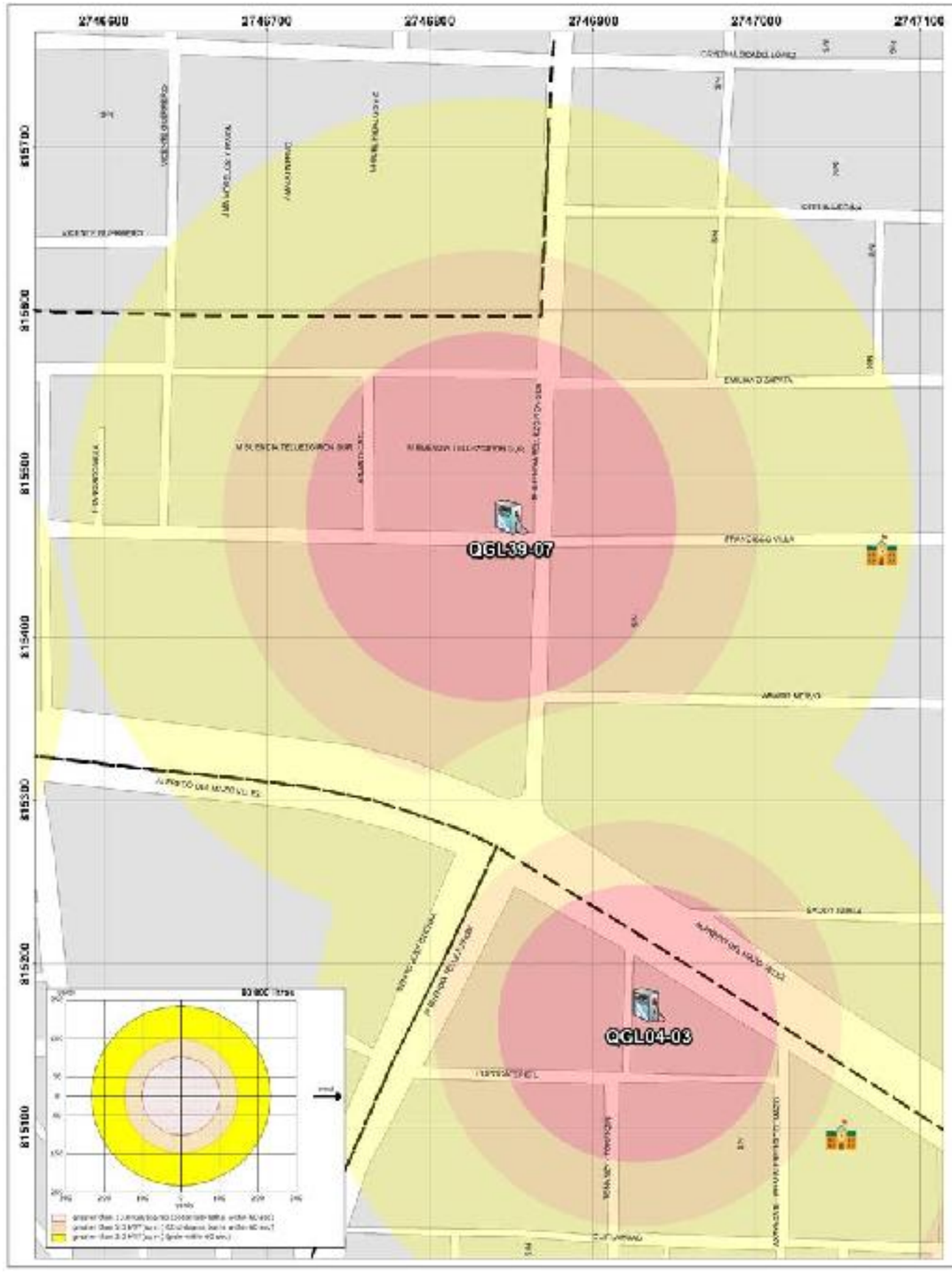

GOBIERNO DEL
ESTADO DE MÉXICO

PROTECCIÓN CIVIL
MUNICIPIO DE TOLUCA

RIESGO POR FUGA DE COMBUSTIBLE

DELEGACIÓN SANTA CRUZ ATZCAPOTZALTONGO

SIMBOLOGÍA

Expediente	QGL39-07
Nombre de estación	Combustibles Santa Cruz S.A. de C. V.
Dirección	Manuel Buendía Téllez Girón No. 801
Colonia	Ex Hacienda la Magdalena
Empresa	PEMEX
Dispensarios	3
Teléfono	2721346

Capacidad de almacenamiento		
Magna	Premium	Diesel
80	40	60

UBICACIÓN

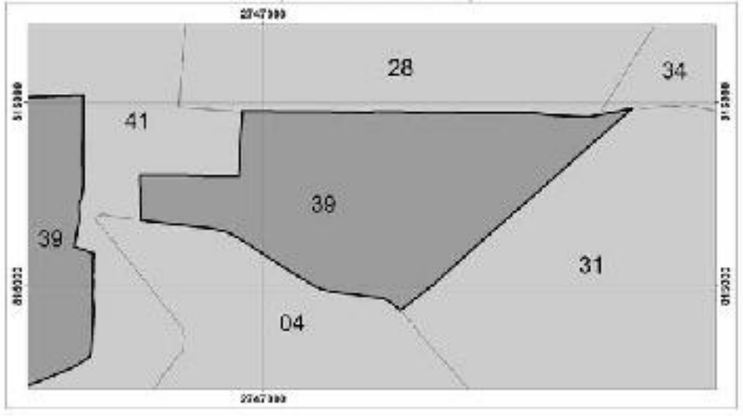

0 30 60 120 180 240 Meters

1:900

Elabora: Departamento Sistema Integral de Riesgos
Coordinación de Protección Civil
Universal Transversal de Mercator WGS 1984

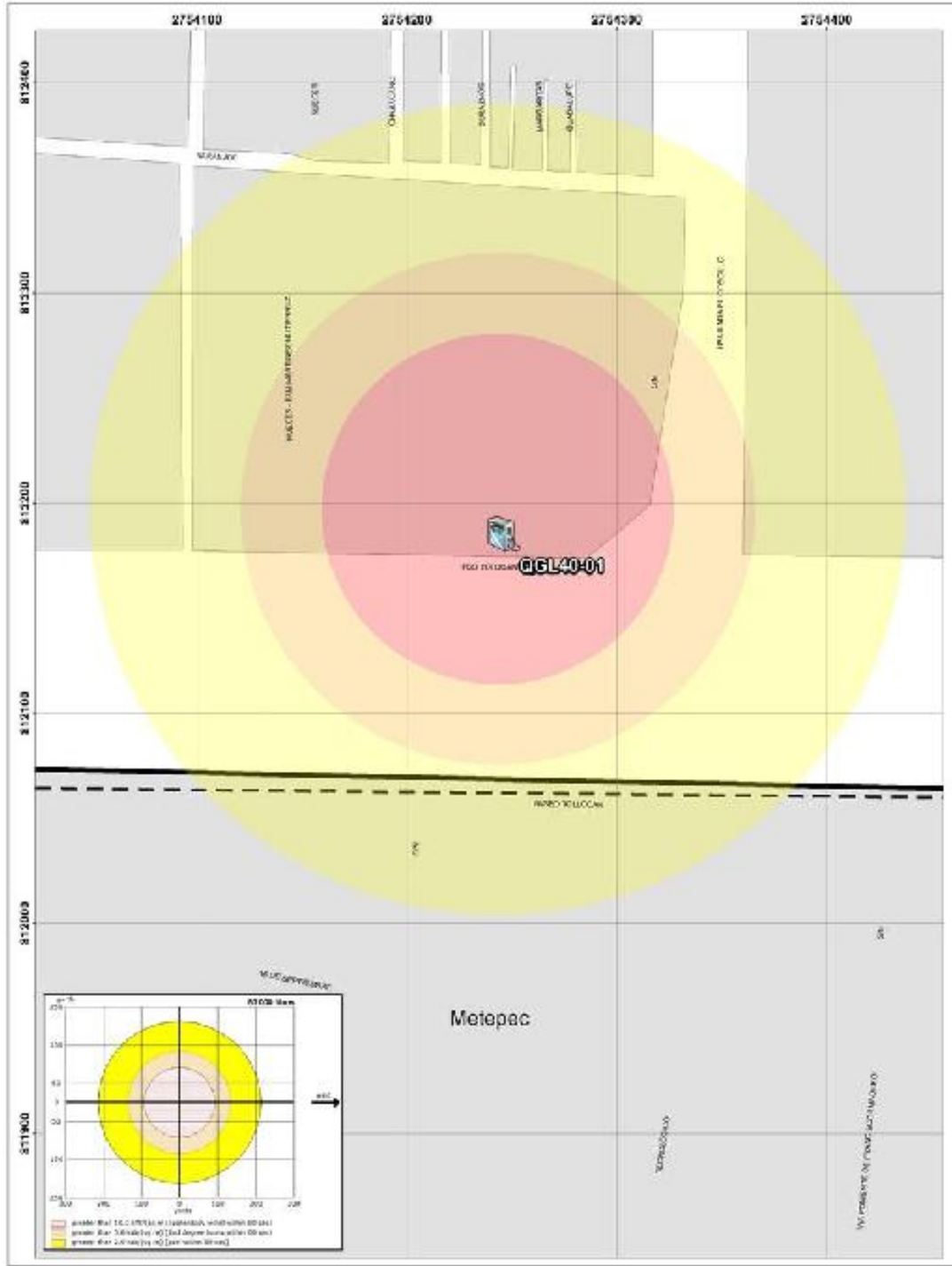

GOBIERNO DEL
ESTADO DE MÉXICO

RIESGO POR FUGA DE COMBUSTIBLE
DELEGACIÓN SANTA MARÍA TOTOLTEPEC

SIMBOLOGÍA

Expediente	QGL40-01
Nombre de estación	Servicio Alvite S.A. de C. V.
Empresa	PEMEX
Dirección	Paseo Tollocan Km. 7.6 Mza. 636 L 10 No. 1871
Colonia	Santa María Totoltepec
Dispensarios	5
Teléfono	

Capacidad de almacenamiento		
Magna	Premium	Diesel
50 y 50	40	60

UBICACIÓN

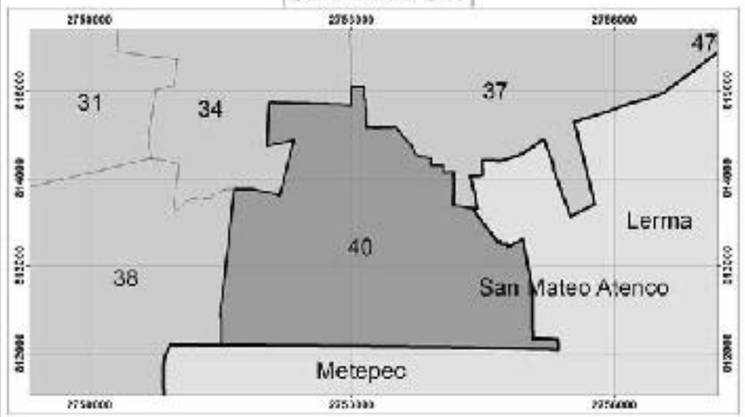

0 20 40 80 120 160 Metros

1:700

Elabora: Departamento Sistema Integral de Riesgos
Coordinación de Protección Civil
Universal Transversal de Mercator WGS 1984

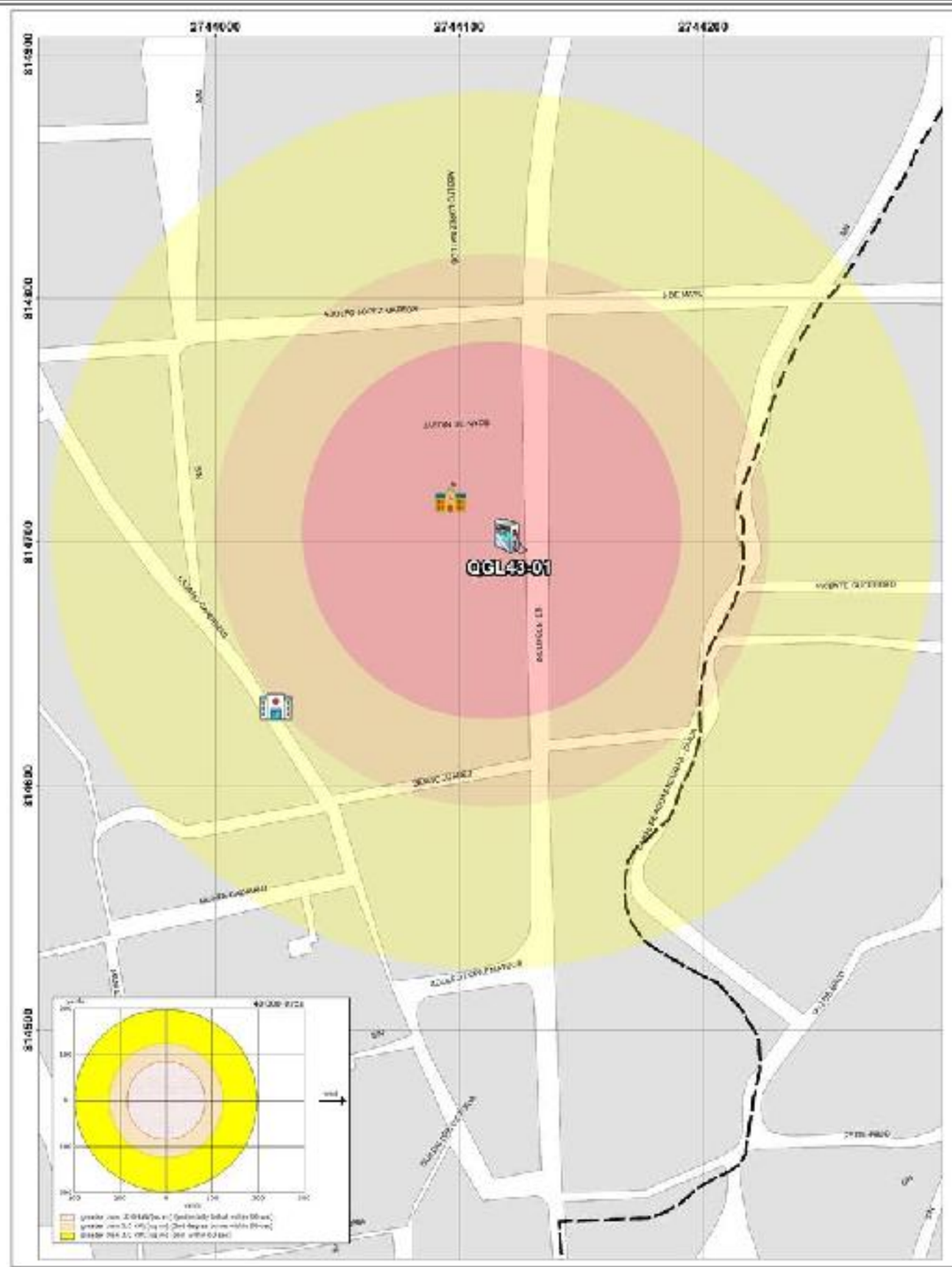

GOBIERNO DEL
ESTADO DE MÉXICO

RIESGO POR FUGA DE COMBUSTIBLE
DELEGACIÓN SANTIAGO TLAXOMULCO

SIMBOLOGÍA

Expediente	QGL43-01		
Nombre de estación	Servicio Cubilja II S.A. de C.V.	Dirección	Av. Insurgentes No. 516
		Colonia	Santiago Tlaxomulco
Empresa	PEMEX	Dispensarios	4
Capacidad de almacenamiento		Teléfono	5409964
Magna	Premium	Diesel	
40	40	40	

UBICACIÓN

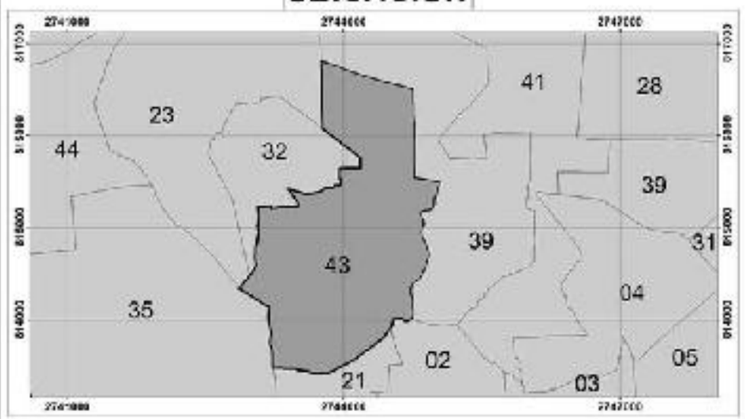

0 20 40 80 120 160
Meters
1:600

Elabora: Departamento Sistema Integral de Riesgos
Coordinación de Protección Civil
Universal Transversal de Mercator WGS 1984

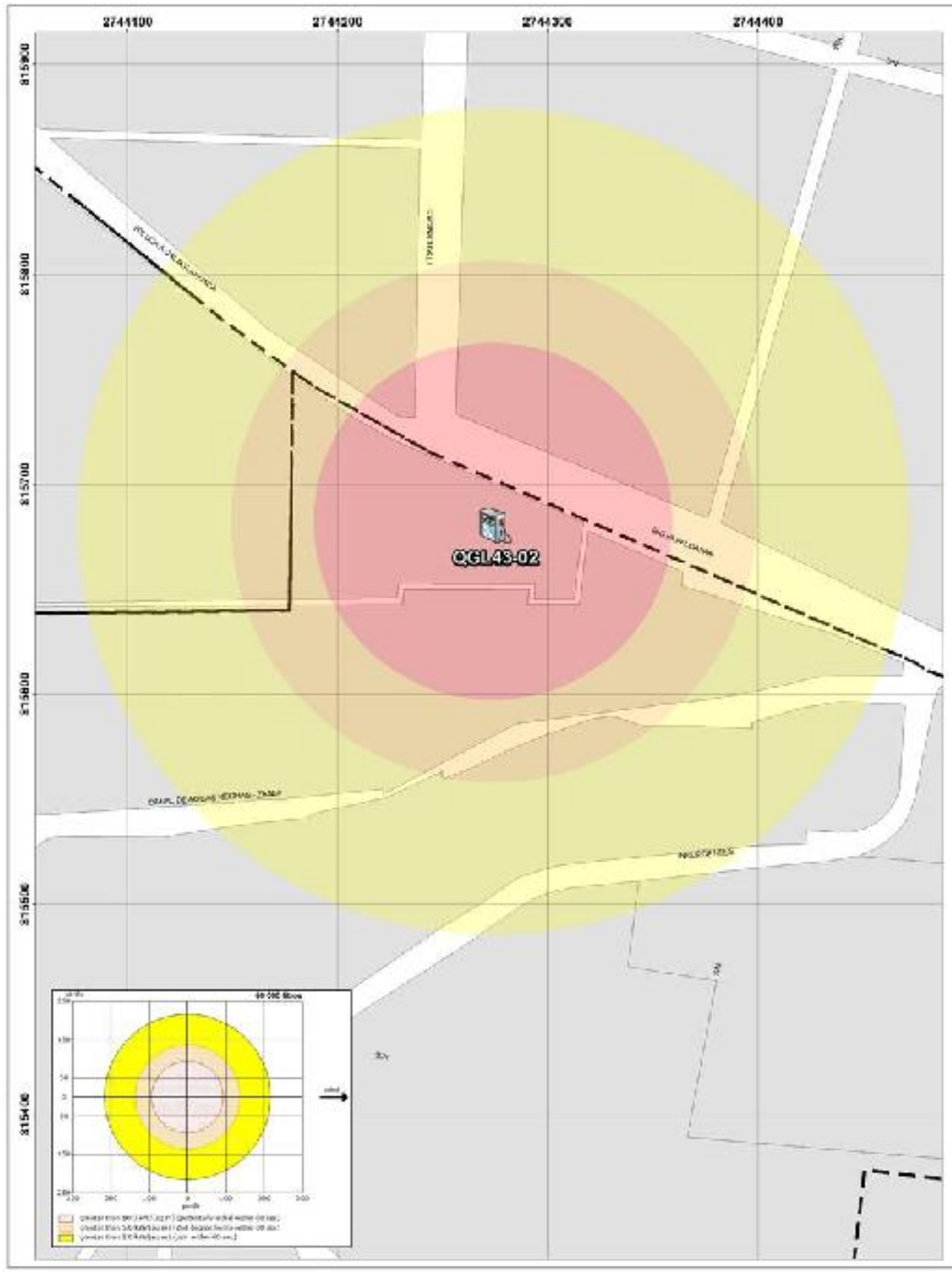

GOBIERNO DEL
ESTADO DE MÉXICO

RIESGO POR FUGA DE COMBUSTIBLE
DELEGACIÓN SANTIAGO TLAXOMULCO

SIMBOLOGÍA

Expediente	QGL43-02
Nombre de estación	Servicio Rio Santa Cruz S.A de C.V.
Empresa	PEMEX

Capacidad de almacenamiento		
Magna	Premium	Diesel
60	60	60

Dirección	Agripin Garcia No. 339
Colonia	El calvario
Dispensarios	6
Teléfono	2266606

UBICACIÓN

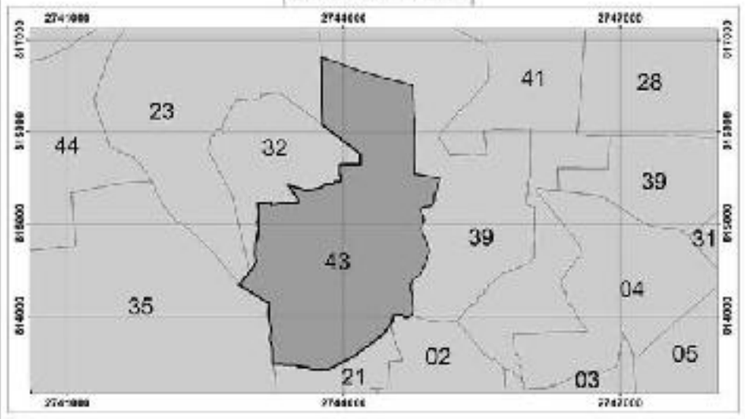

0 20 40 80 120 160
Metros
1:700

Elabora: Departamento Sistema Integral de Riesgos
Coordinación de Protección Civil
Universal Transversal de Mercator WGS 1984

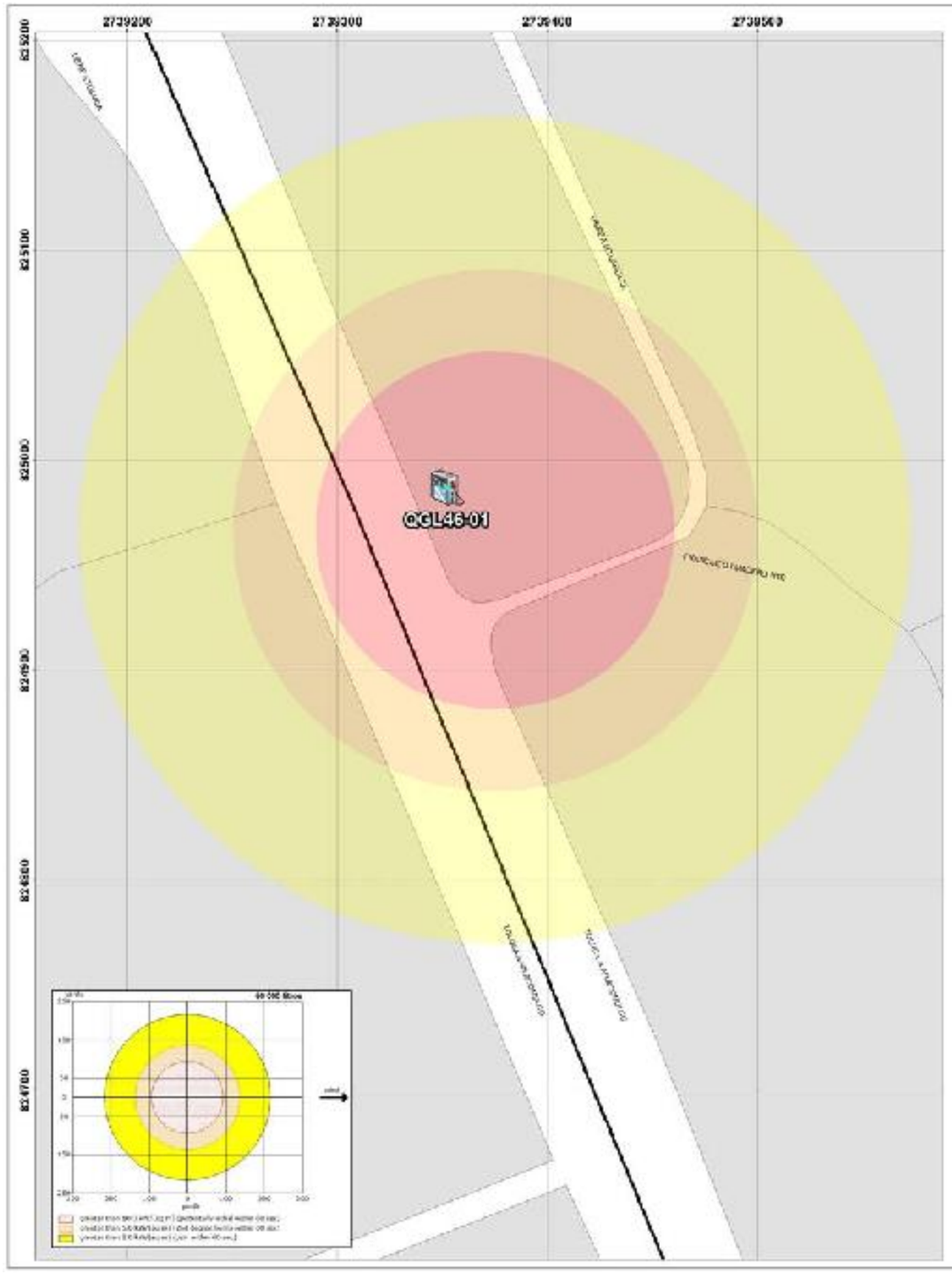

GOBIERNO DEL
ESTADO DE MÉXICO

RIESGO POR FUGA DE COMBUSTIBLE
DELEGACIÓN SAN CAYETANO MORELOS

SIMBOLOGÍA

Expediente	QGL46-01
Nombre de estación	Servicio Caseta El Dorado S.A. de C.V.
Empresa	PEMEX

Capacidad de almacenamiento		
Magna	Premium	Diesel
60	40	80

Dirección	Carretera Toluca Atlacomulco km 17
Colonia	San Cayetano Morelos
Dispensarios	6
Teléfono	7222969798

UBICACIÓN

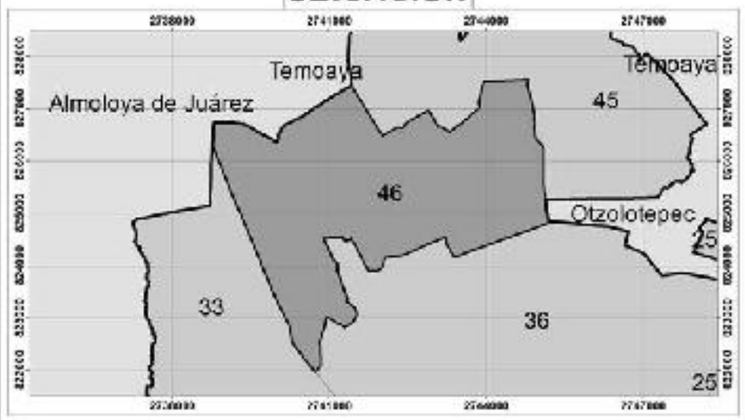

0 20 40 80 120 160
Metros
1:700

Elabora: Departamento Sistema Integral de Riesgos
Coordinación de Protección Civil
Universal Transversal de Mercator WGS 1984

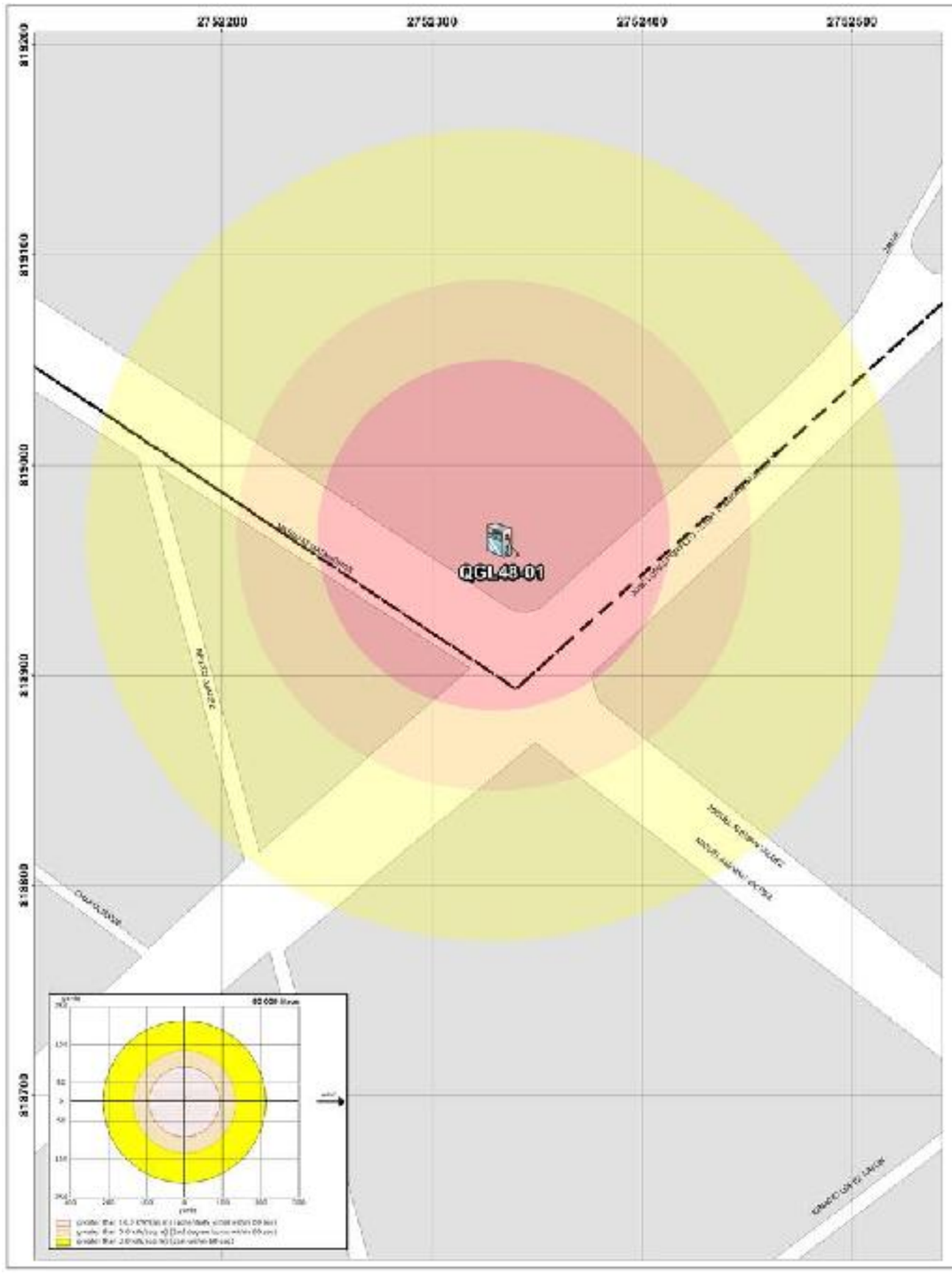

GOBIERNO DEL
ESTADO DE MÉXICO

RIESGO POR FUGA DE COMBUSTIBLE
DELEGACIÓN SAUCES

SIMBOLOGÍA

Expediente	QGL48-01
Nombre de estación	Gasolinera Toluca, S.A de C.V.
Empresa	PEMEX
Dirección	Av. José López Portillo No. 1201
Colonia	San Nicolas Tolentino
Diapensarios	4
Teléfono	2103605

Capacidad de almacenamiento		
Magna	Premium	Diesel
50 y 50	50	70

UBICACIÓN

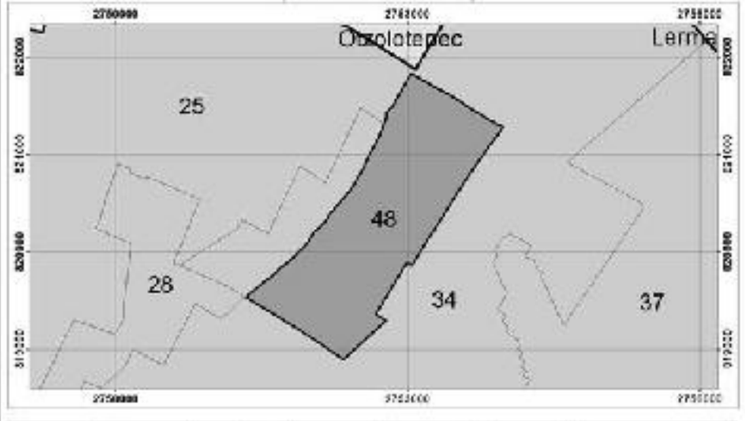

0 20 40 80 120 160
Metera
1:700

Elabora: Departamento Sistema Integral de Riesgos
Coordinación de Protección Civil
Universal Transversal de Mercator WGS 1984

Gasoductos

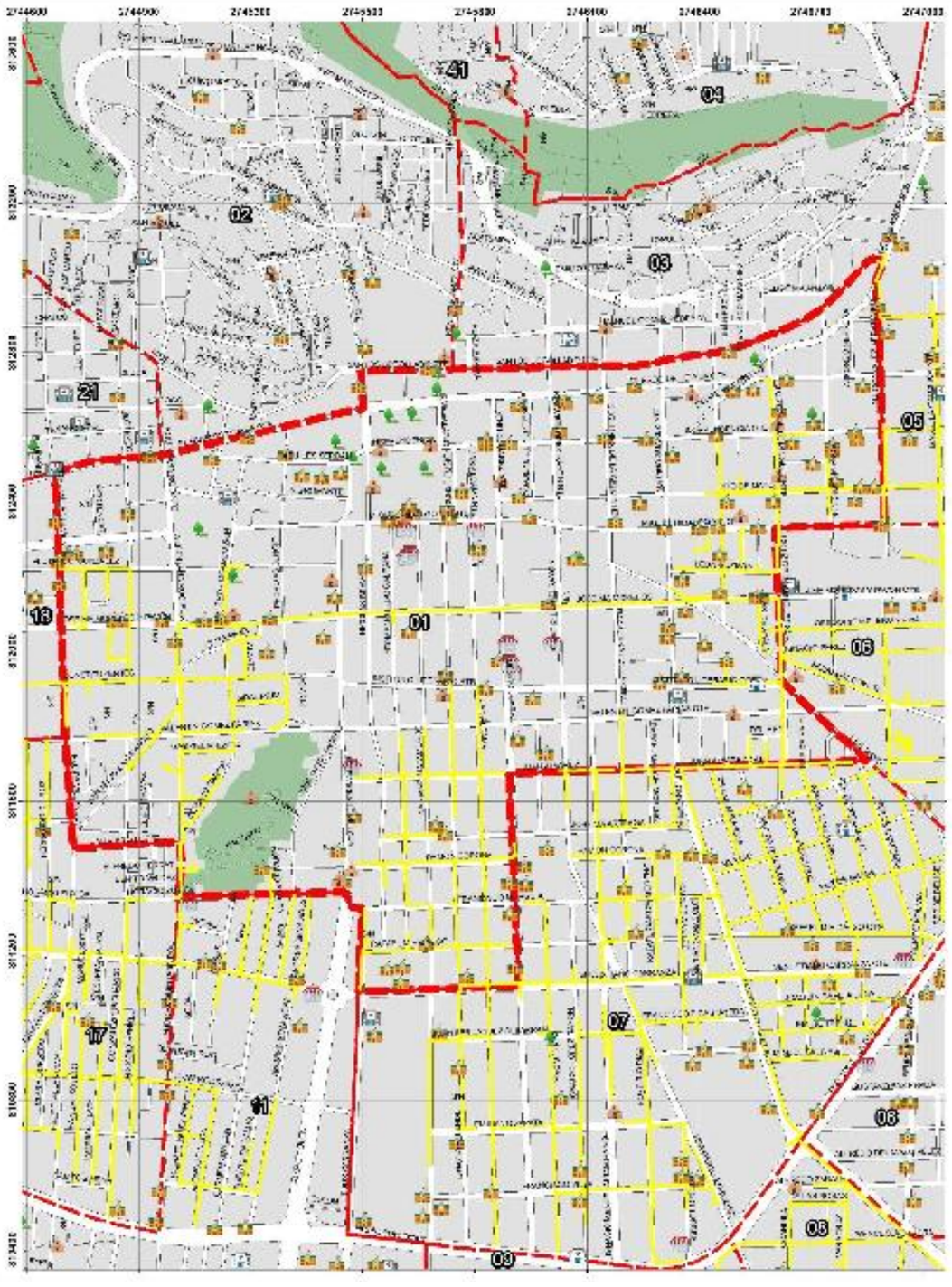

GOBIERNO DEL
ESTADO DE MÉXICO

PROTECCIÓN CIVIL

DUCTOS DE GAS NATURAL
DELEGACIÓN CENTRO HISTÓRICO

SIMBOLOGÍA

Traza ductos de Gas

Limite Delegacional

UBICACIÓN



0 140 280 560 840 1,120
Meters

1:4,000

Elabora: Departamento Sistema Integral de Riesgos
Coordinación de Protección Civil
Universal Transversal de Mercator WGS 1984

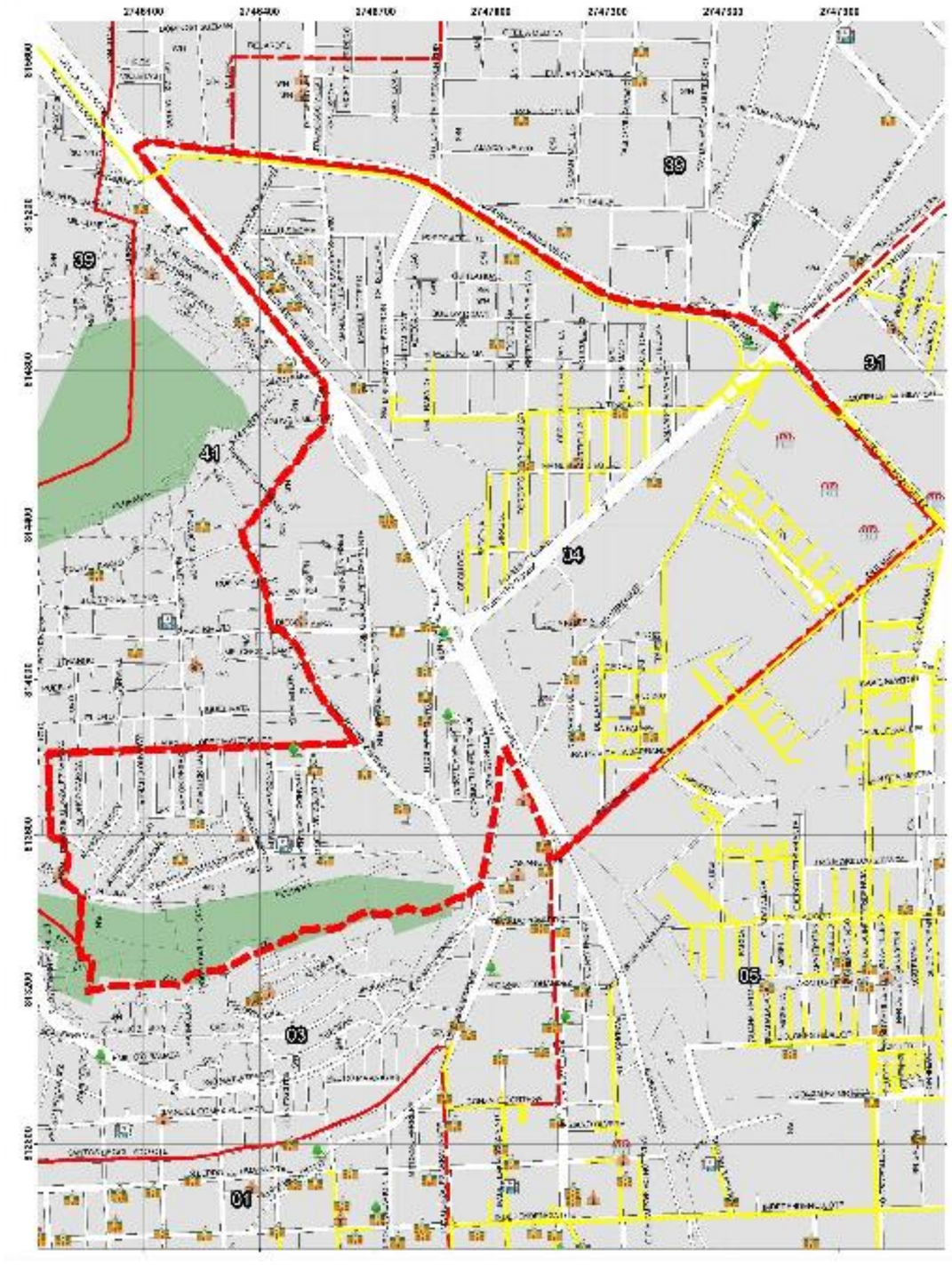

GOBIERNO DEL
ESTADO DE MÉXICO

PROTECCIÓN CIVIL
MUNICIPIO DE TOLUCA

DUCTOS DE GAS NATURAL
DELEGACIÓN LA MAQUINITA

SIMBOLOGÍA

Traza ductos de Gas

Limite Delegacional

UBICACIÓN



0 135 270 540 810 1,080
Meters

1:3,800

Elabora: Departamento Sistema Integral de Riesgos
Coordinación de Protección Civil
Universal Transversal de Mercator WGS 1984

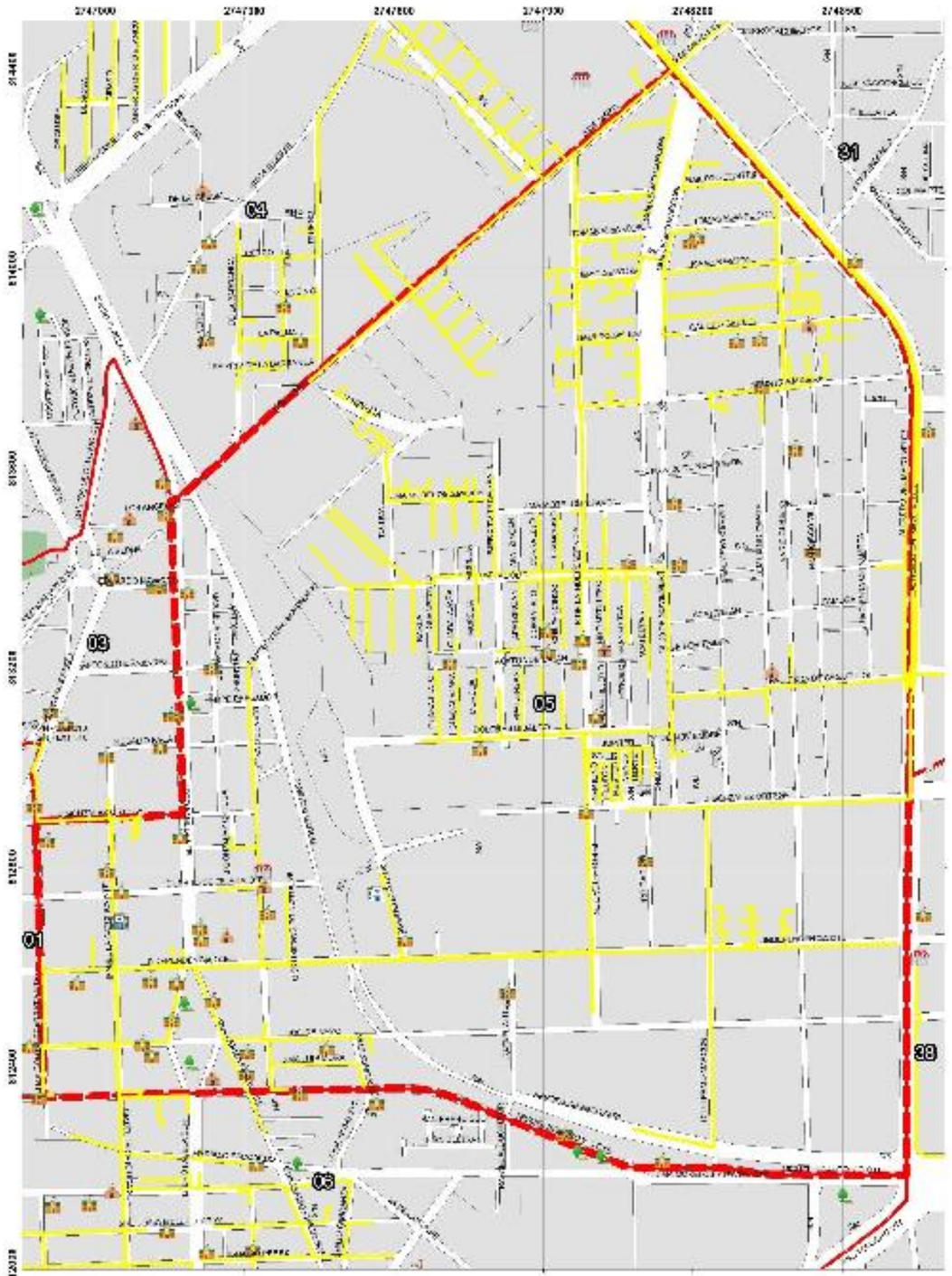

GOBIERNO DEL
ESTADO DE MÉXICO

PROTECCIÓN CIVIL

DUCTOS DE GAS NATURAL
DELEGACIÓN INDEPENDENCIA

SIMBOLOGÍA

Traza ductos de Gas

Limite Delegacional

UBICACIÓN



0 105 210 420 630 840
Meters

1:3,000

Elabora: Departamento Sistema Integral de Riesgos
Coordinación de Protección Civil
Universal Transversal de Mercator WGS 1984

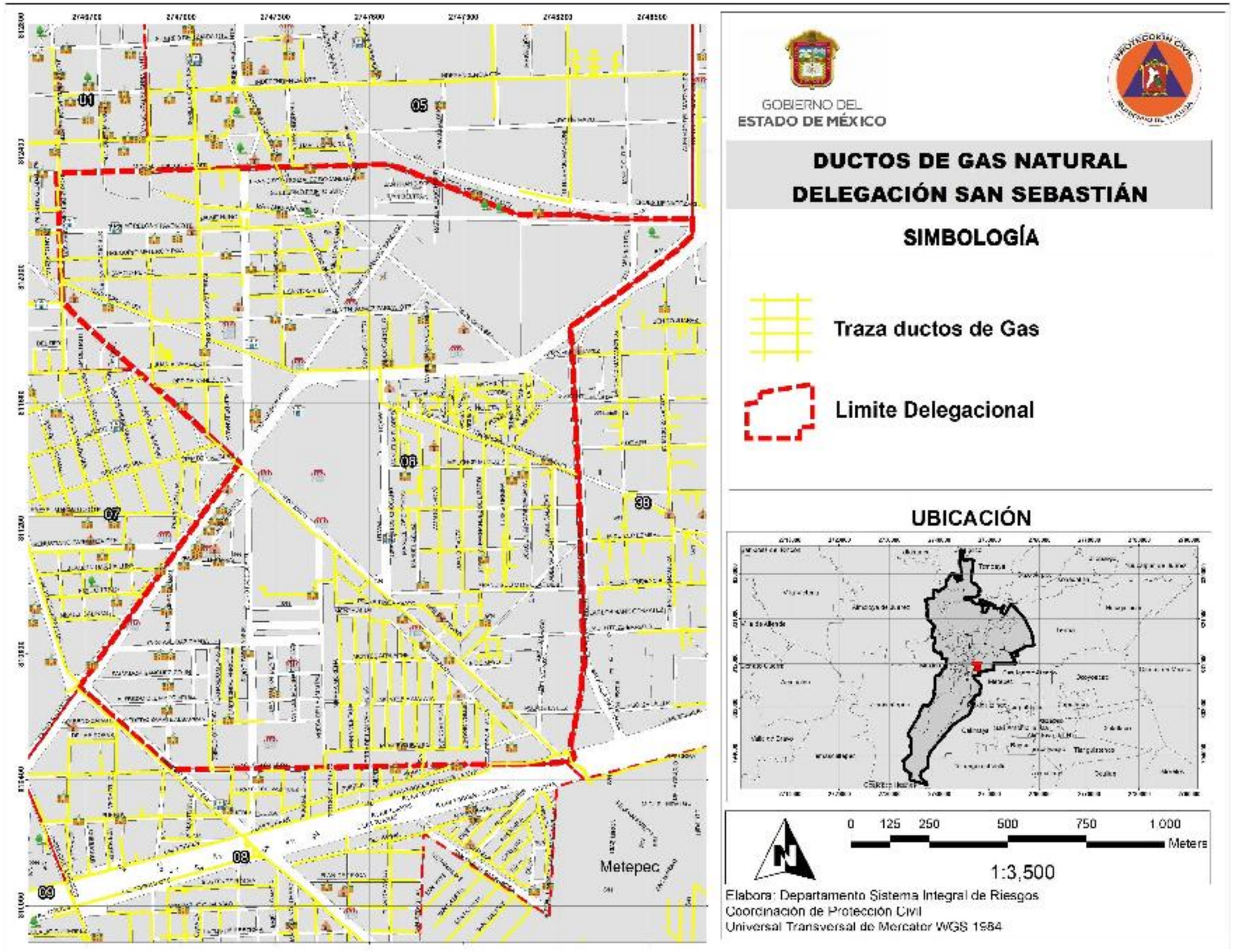
GOBIERNO DEL
ESTADO DE MÉXICO
DUCTOS DE GAS NATURAL
DELEGACIÓN SAN SEBASTIÁN
SIMBOLOGÍA
Traza ductos de Gas
Limite Delegacional
UBICACIÓN
0 125 250 500 750 1 000
Meters
1:3,500
Elabora: Departamento Sistema Integral de Riesgos
Coordinación de Protección Civil
Universal Transversal de Mercator WGS 1984
01
05
06
38
07
08
09
Metepec

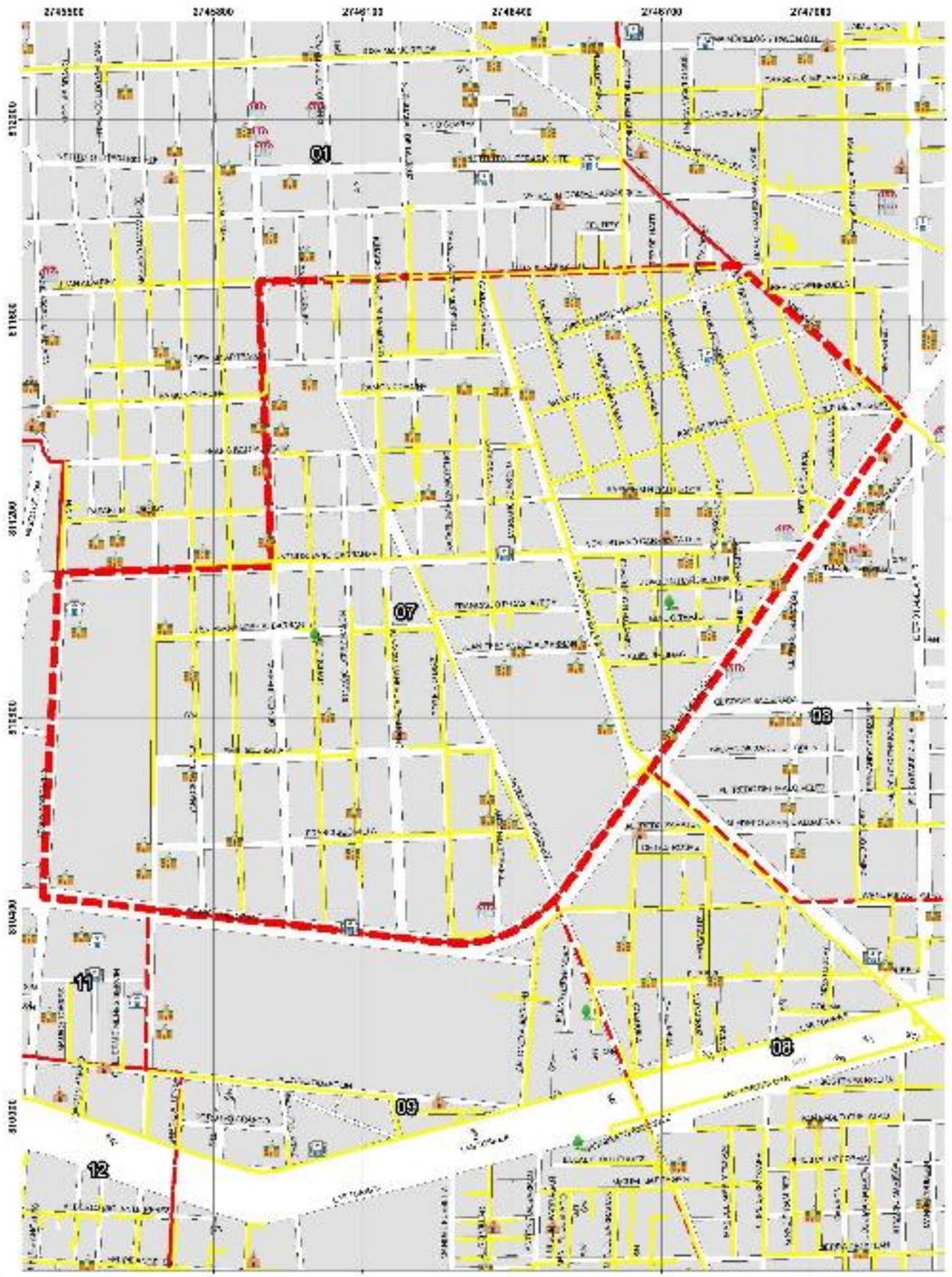

GOBIERNO DEL
ESTADO DE MÉXICO

PROTECCIÓN CIVIL

DUCTOS DE GAS NATURAL
DELEGACIÓN UNIVERSIDAD

SIMBOLOGÍA

Traza ductos de Gas

Limite Delegacional

UBICACIÓN



0 105 210 420 630 840
Meters

1:3,000

Elabora: Departamento Sistema Integral de Riesgos
Coordinación de Protección Civil
Universal Transversal de Mercator WGS 1984

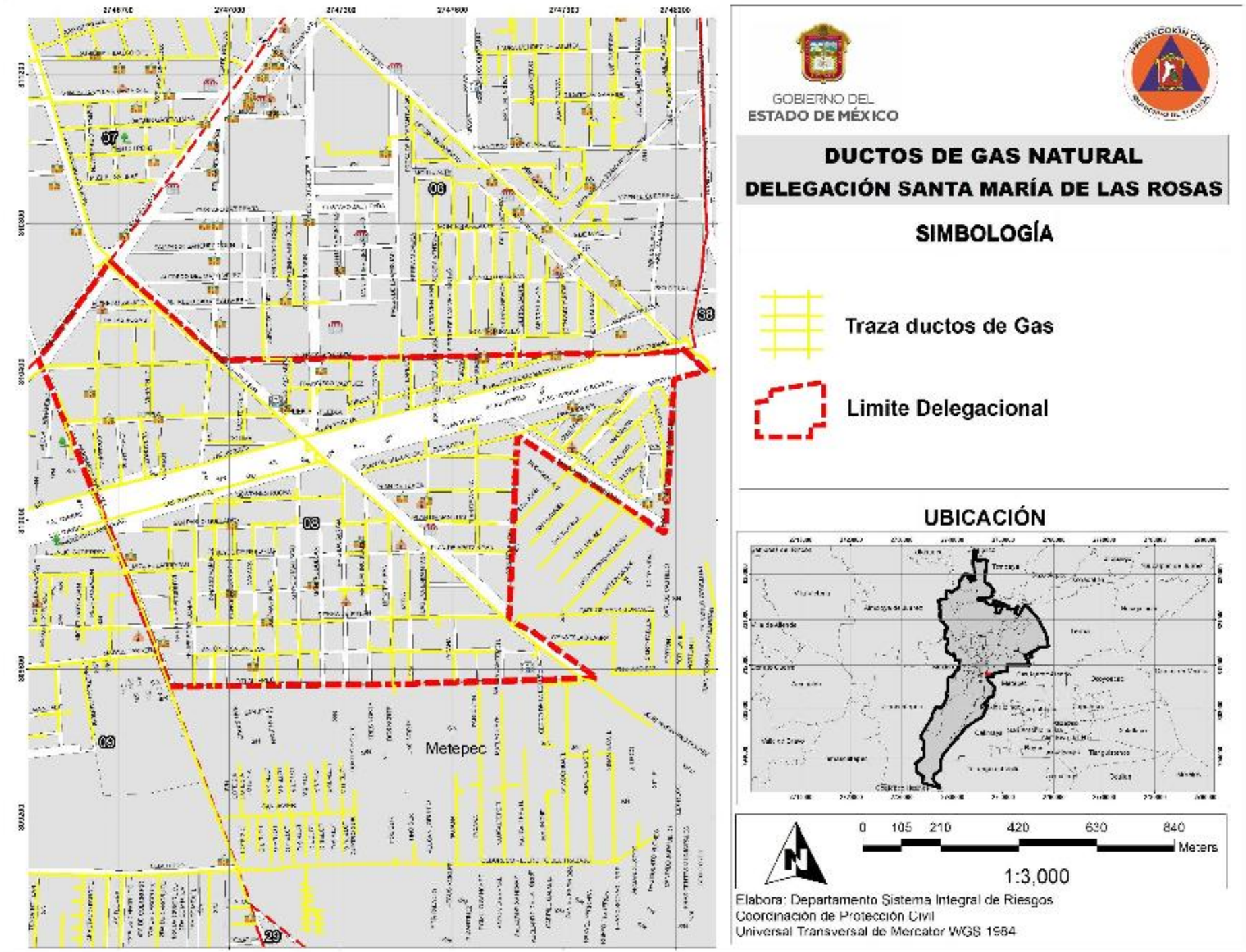
07
06
08
09
29
30
Metepec
GOBIERNO DEL
ESTADO DE MÉXICO
DUCTOS DE GAS NATURAL
DELEGACIÓN SANTA MARÍA DE LAS ROSAS
SIMBOLOGÍA
Traza ductos de Gas
Limite Delegacional
UBICACIÓN
0 105 210 420 630 840
Meters
1:3,000
Elabora: Departamento Sistema Integral de Riesgos
Coordinación de Protección Civil
Universal Transversal de Mercator WGS 1984

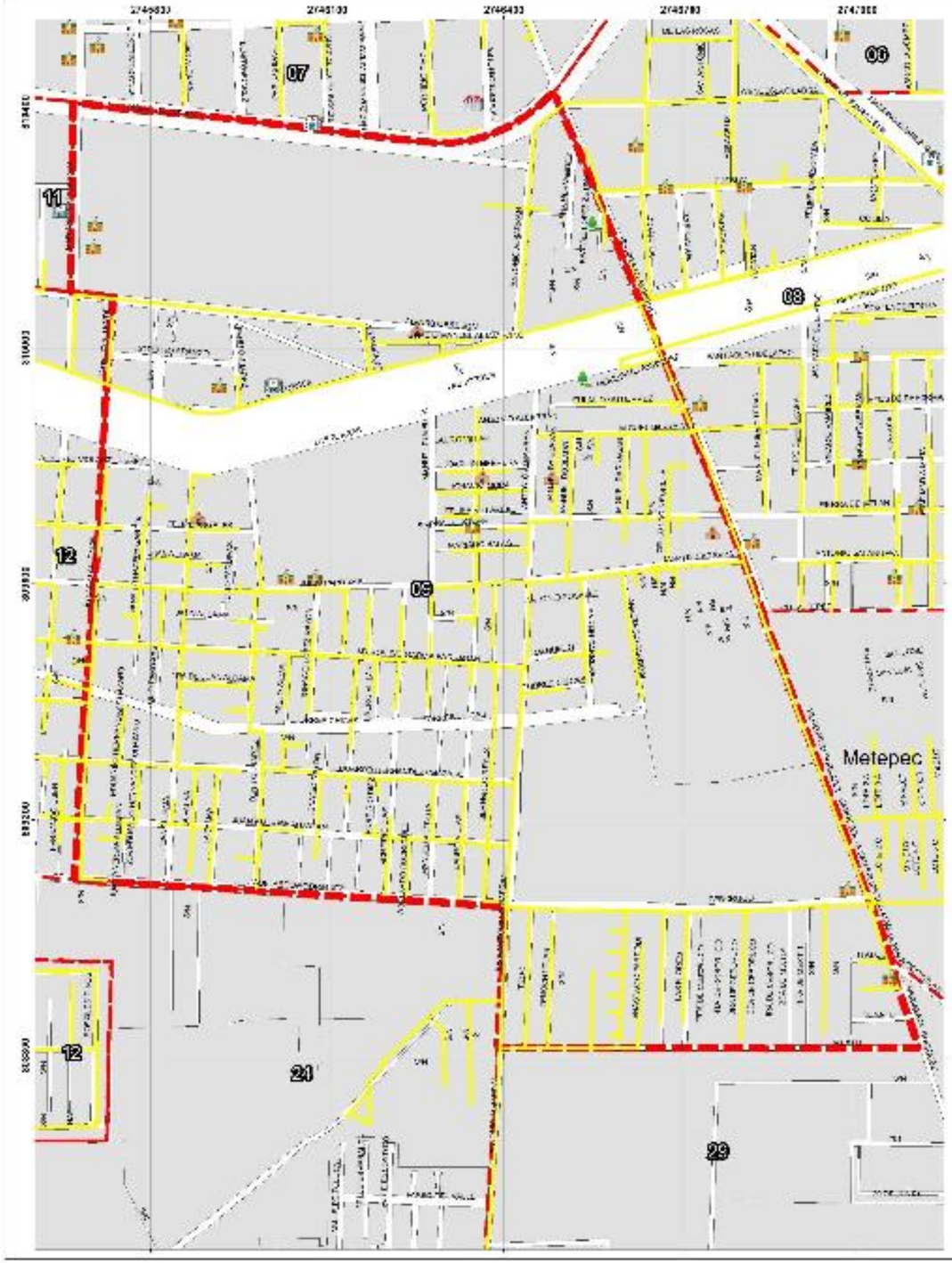

GOBIERNO DEL
ESTADO DE MÉXICO

PROTECCIÓN CIVIL

DUCTOS DE GAS NATURAL
DELEGACIÓN DEL PARQUE

SIMBOLOGÍA

Traza ductos de Gas

Limite Delegacional

UBICACIÓN

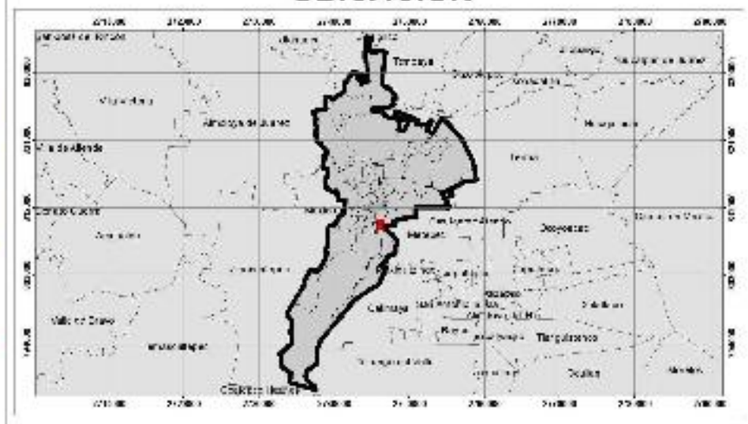

0 87.5 175 350 525 700
Meters

1:2,500

Elabora: Departamento Sistema Integral de Riesgos
Coordinación de Protección Civil
Universal Transversal de Mercator WGS 1984

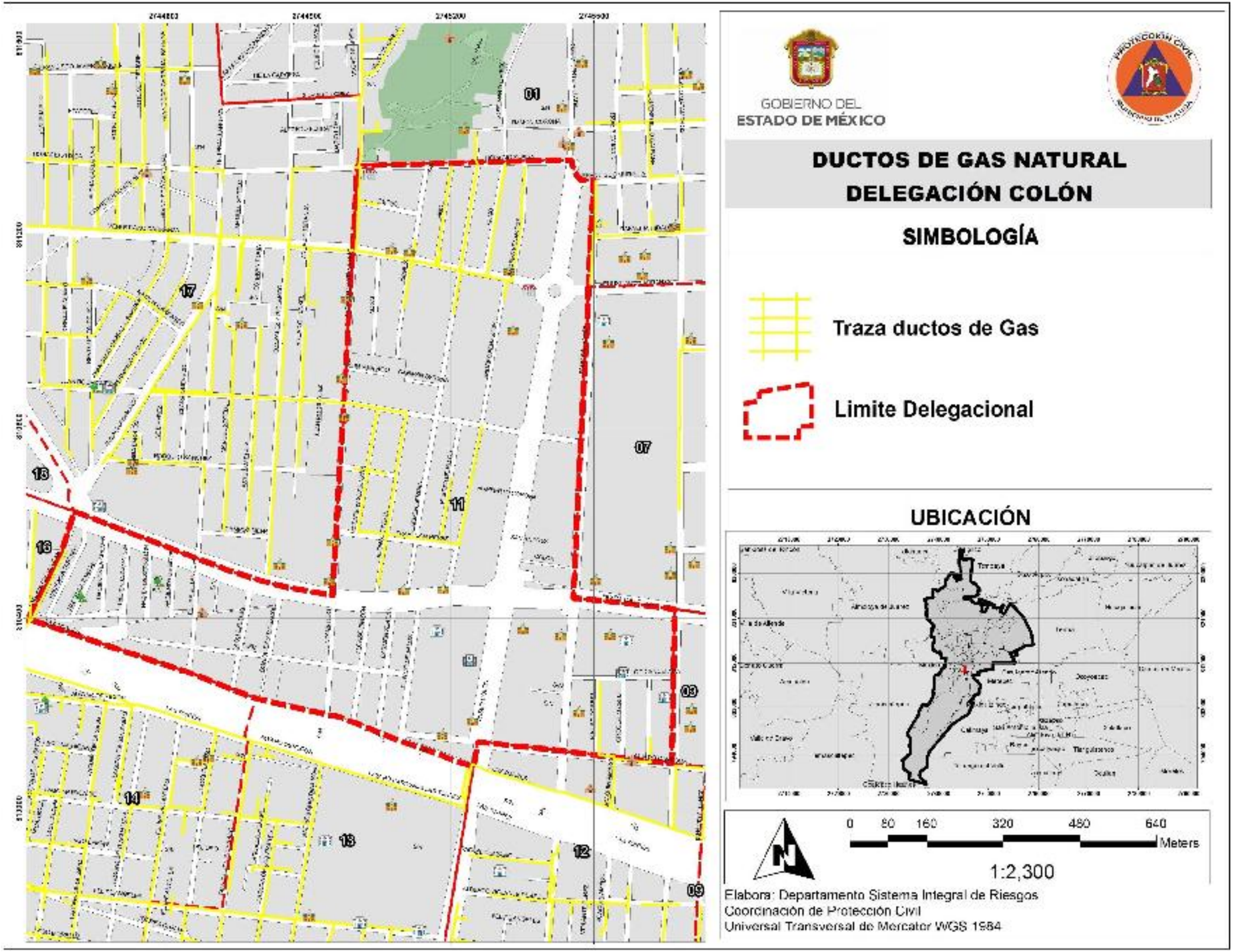
GOBIERNO DEL
ESTADO DE MÉXICO
DUCTOS DE GAS NATURAL
DELEGACIÓN COLÓN
SIMBOLOGÍA
Traza ductos de Gas
Limite Delegacional
UBICACIÓN
0 80 160 320 480 640
Meters
1:2,300
Elabora: Departamento Sistema Integral de Riesgos
Coordinación de Protección Civil
Universal Transversal de Mercator WGS 1984

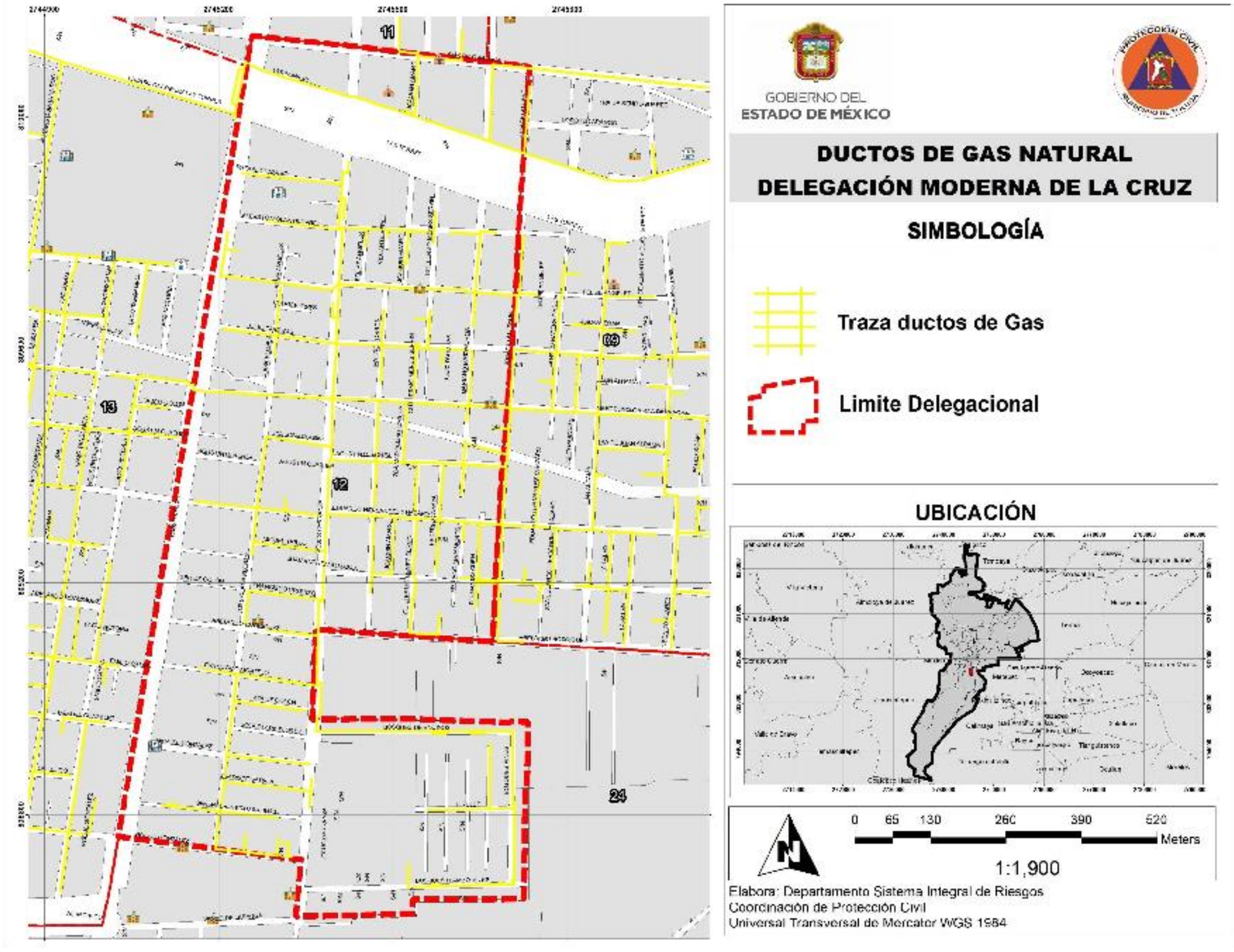
GOBIERNO DEL
ESTADO DE MÉXICO
DUCTOS DE GAS NATURAL
DELEGACIÓN MODERNA DE LA CRUZ
SIMBOLOGÍA
Traza ductos de Gas
Limite Delegacional
UBICACIÓN
0 65 130 260 390 520
Meters
1:1,900
Elabora: Departamento Sistema Integral de Riesgos
Coordinación de Protección Civil
Universal Transversal de Mercator WGS 1984

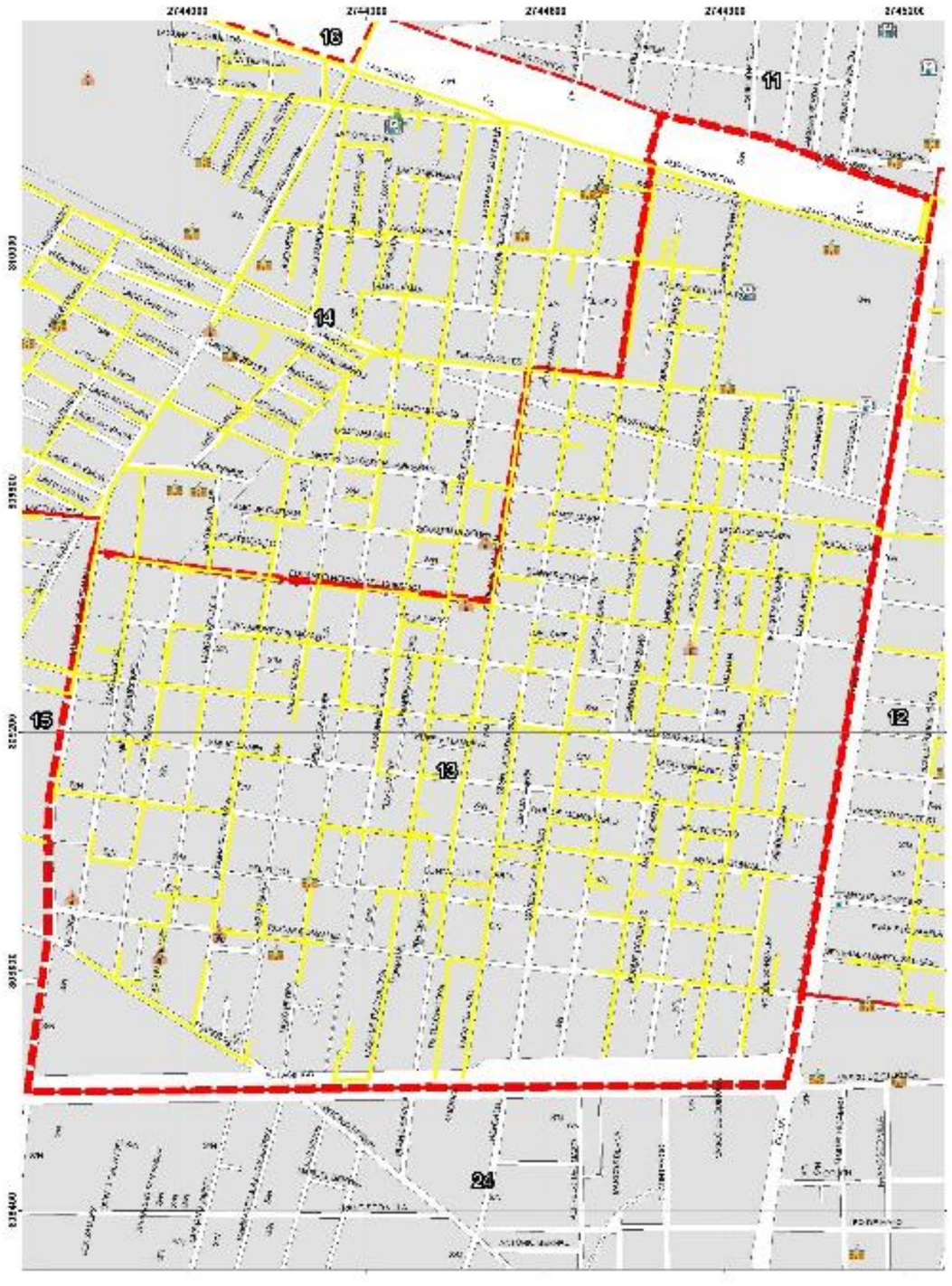

GOBIERNO DEL
ESTADO DE MÉXICO

PROTECCIÓN CIVIL
TOLUCA

DUCTOS DE GAS NATURAL
DELEGACIÓN FELIPE CHÁVEZ BECERRIL

SIMBOLOGÍA

Traza ductos de Gas

Limite Delegacional

UBICACIÓN

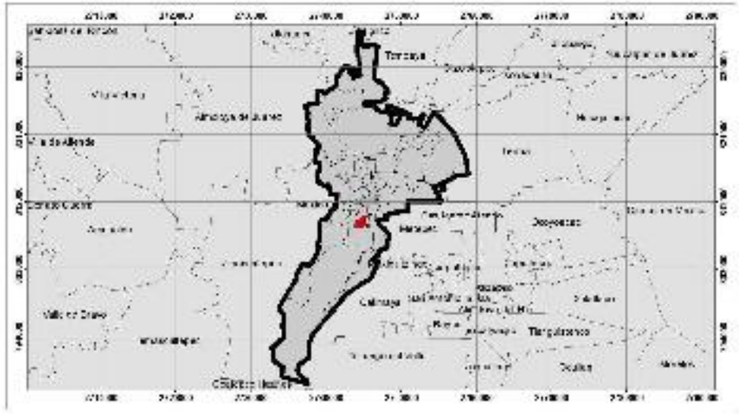

0 87.5 175 350 525 700
Meters

1:2,500

Elabora: Departamento Sistema Integral de Riesgos
Coordinación de Protección Civil
Universal Transversal de Mercator WGS 1984

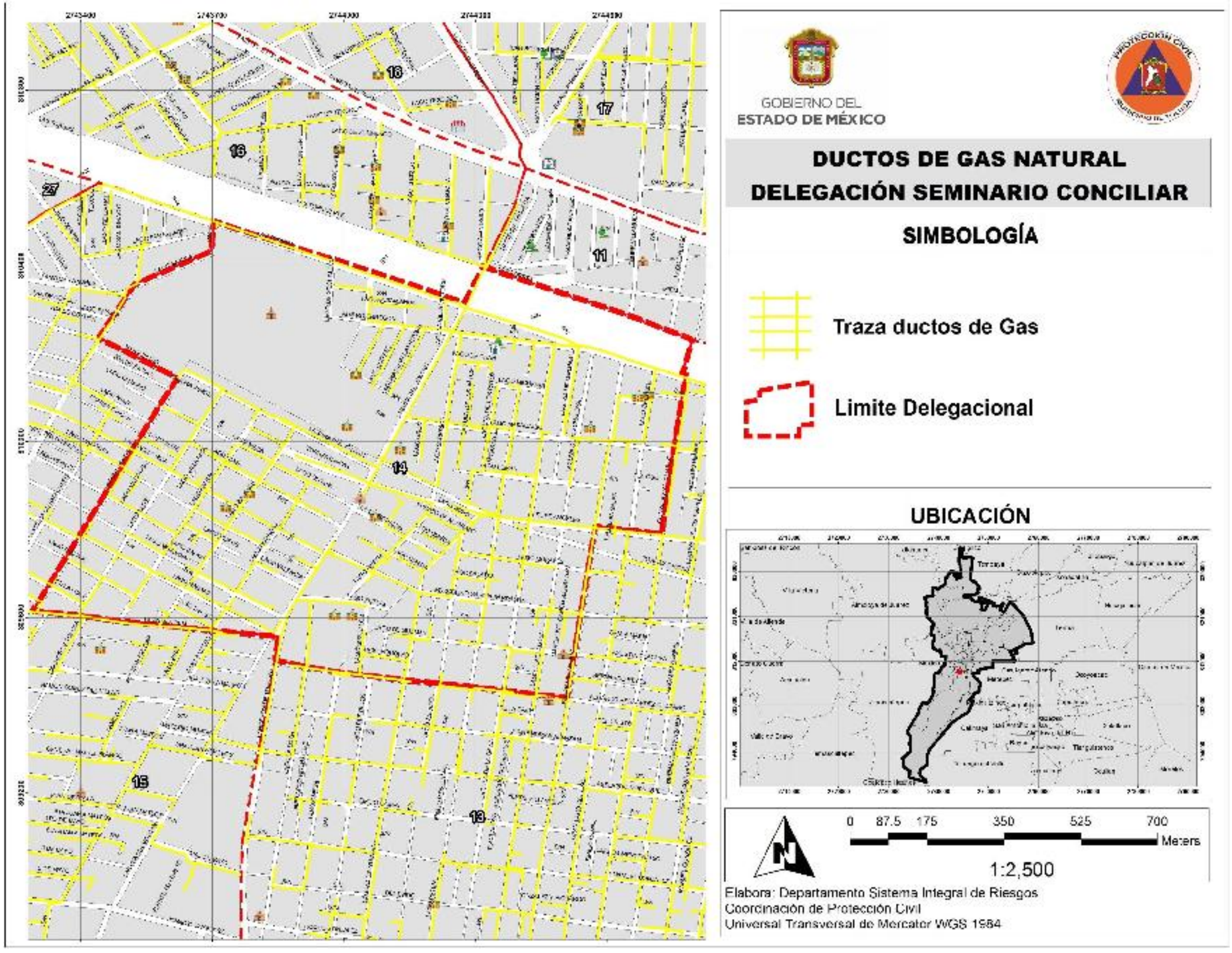
GOBIERNO DEL
ESTADO DE MÉXICO
DUCTOS DE GAS NATURAL
DELEGACIÓN SEMINARIO CONCILIAR
SIMBOLOGÍA
Traza ductos de Gas
Limite Delegacional
UBICACIÓN
0 87.5 175 350 525 700
Meters
1:2,500
Elabora: Departamento Sistema Integral de Riesgos
Coordinación de Protección Civil
Universal Transversal de Mercator WGS 1984

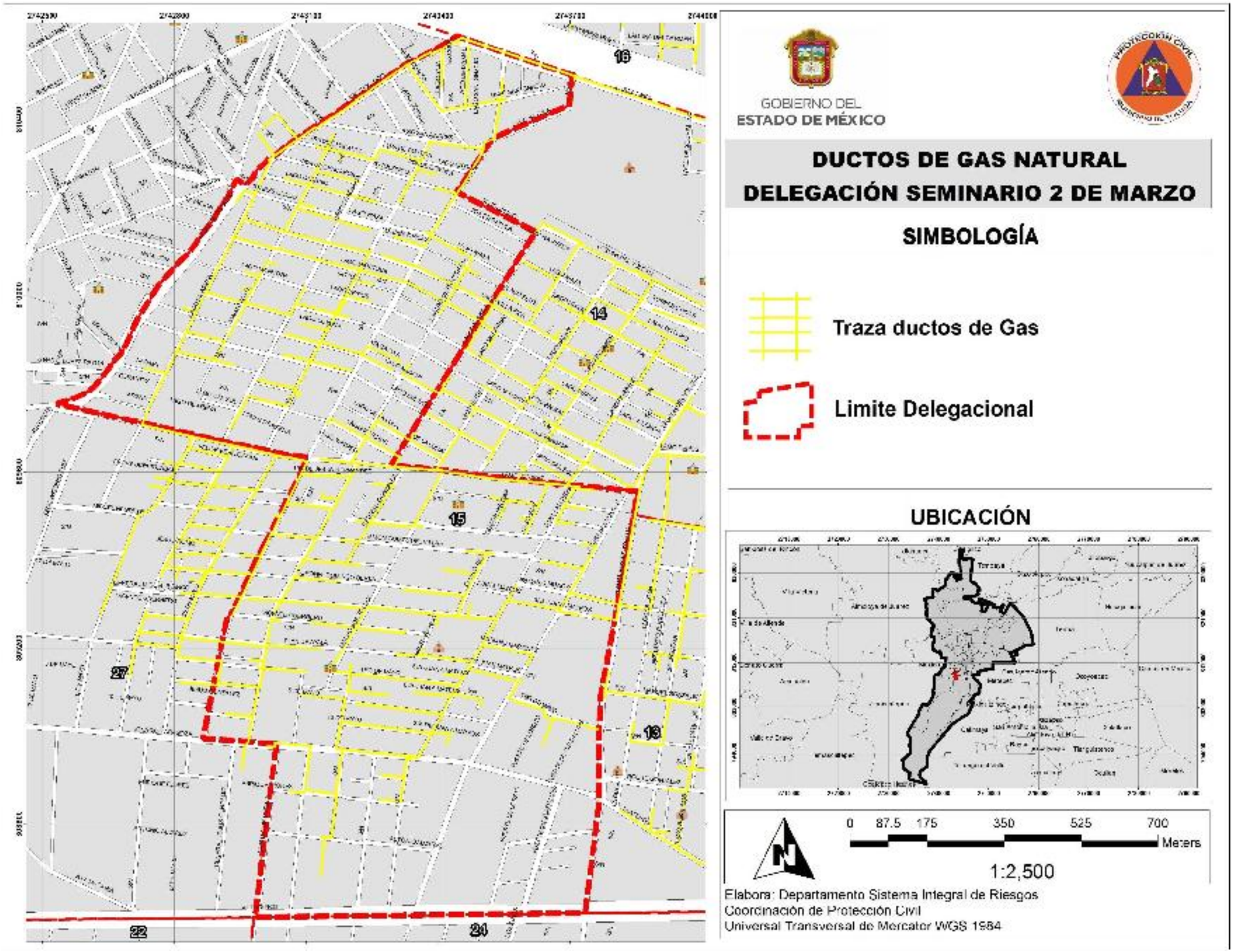
GOBIERNO DEL
ESTADO DE MÉXICO
PROTECCIÓN CIVIL
DUCTOS DE GAS NATURAL
DELEGACIÓN SEMINARIO 2 DE MARZO
SIMBOLOGÍA
Traza ductos de Gas
Limite Delegacional
UBICACIÓN
0 87.5 175 350 525 700
Meters
1:2,500
Elabora: Departamento Sistema Integral de Riesgos
Coordinación de Protección Civil
Universal Transversal de Mercator WGS 1984
16
14
15
27
13
22
24

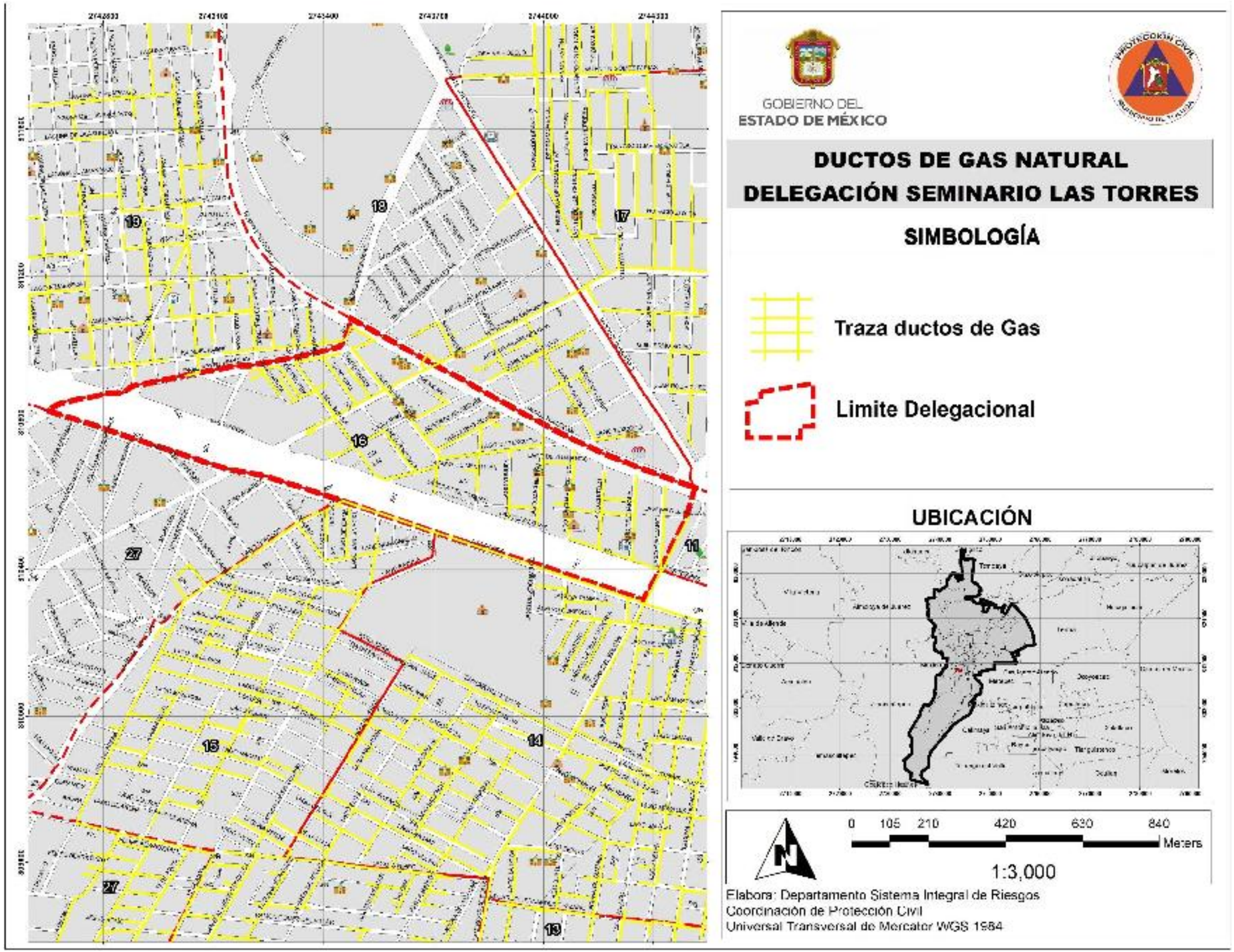
GOBIERNO DEL
ESTADO DE MÉXICO
DUCTOS DE GAS NATURAL
DELEGACIÓN SEMINARIO LAS TORRES
SIMBOLOGÍA
Traza ductos de Gas
Limite Delegacional
UBICACIÓN
0 105 210 420 630 840
Meters
1:3,000
Elabora: Departamento Sistema Integral de Riesgos
Coordinación de Protección Civil
Universal Transversal de Mercator WGS 1984

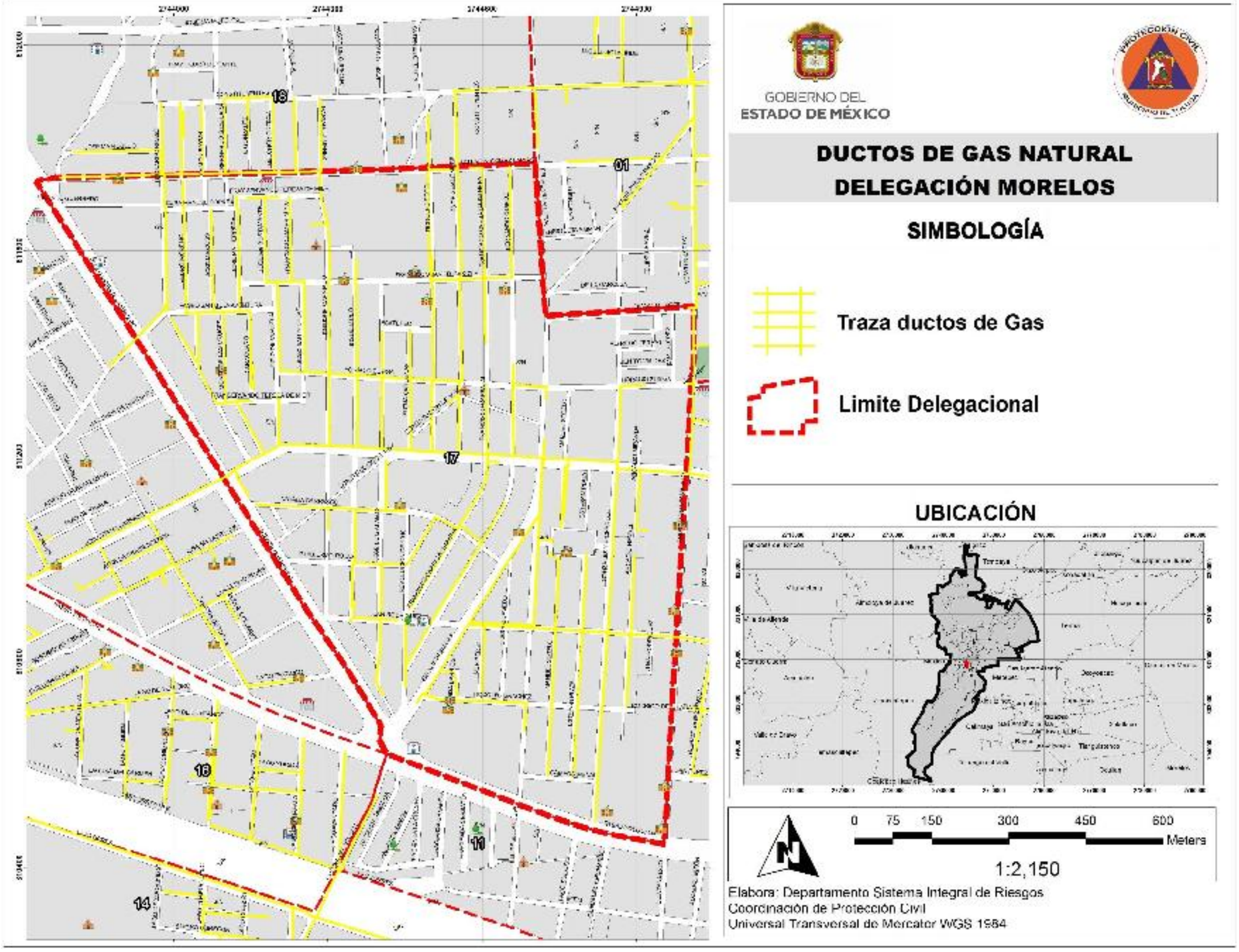
GOBIERNO DEL
ESTADO DE MÉXICO
DUCTOS DE GAS NATURAL
DELEGACIÓN MORELOS
SIMBOLOGÍA
Traza ductos de Gas
Limite Delegacional
UBICACIÓN
0 75 150 300 450 600
Meters
1:2,150
Elabora: Departamento Sistema Integral de Riesgos
Coordinación de Protección Civil
Universal Transversal de Mercator WGS 1984

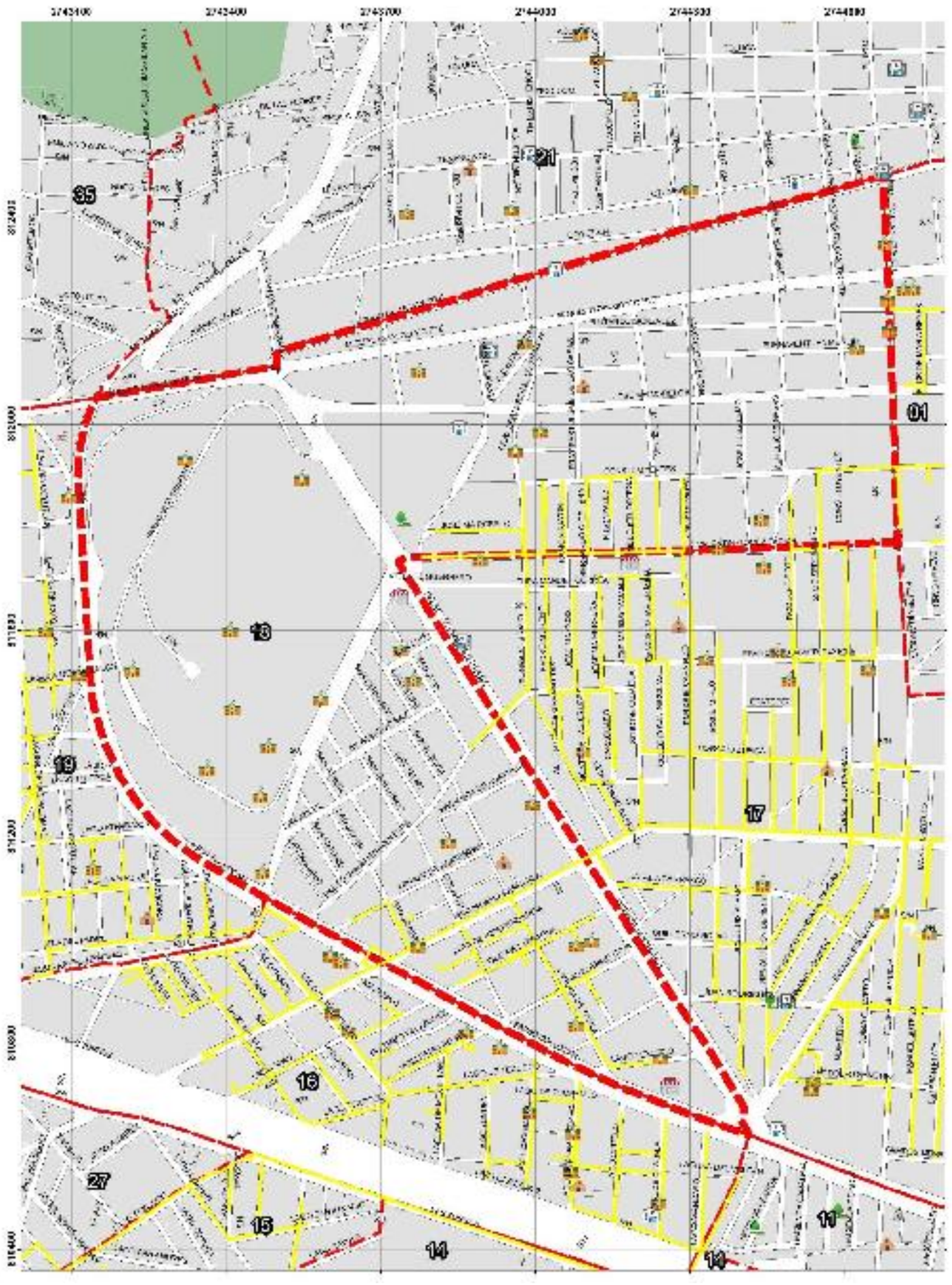

GOBIERNO DEL
ESTADO DE MÉXICO

PROTECCIÓN CIVIL

DUCTOS DE GAS NATURAL
DELEGACIÓN CIUDAD UNIVERSITARIA

SIMBOLOGÍA

Traza ductos de Gas

Limite Delegacional

UBICACIÓN

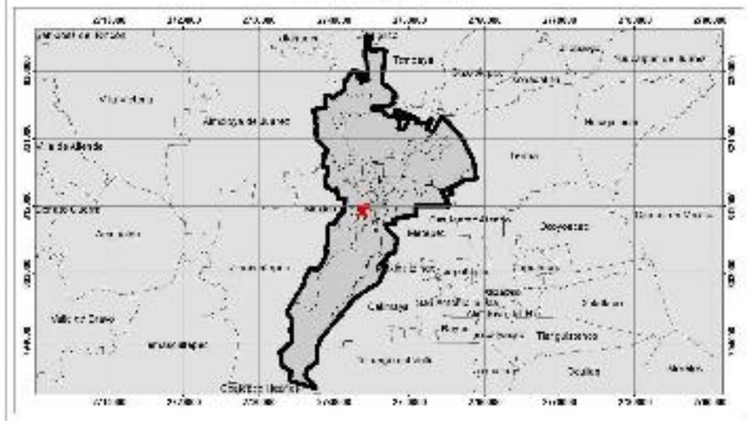

0 100 200 400 600 800
Meters

1:2,900

Elabora: Departamento Sistema Integral de Riesgos
Coordinación de Protección Civil
Universal Transversal de Mercator WGS 1984

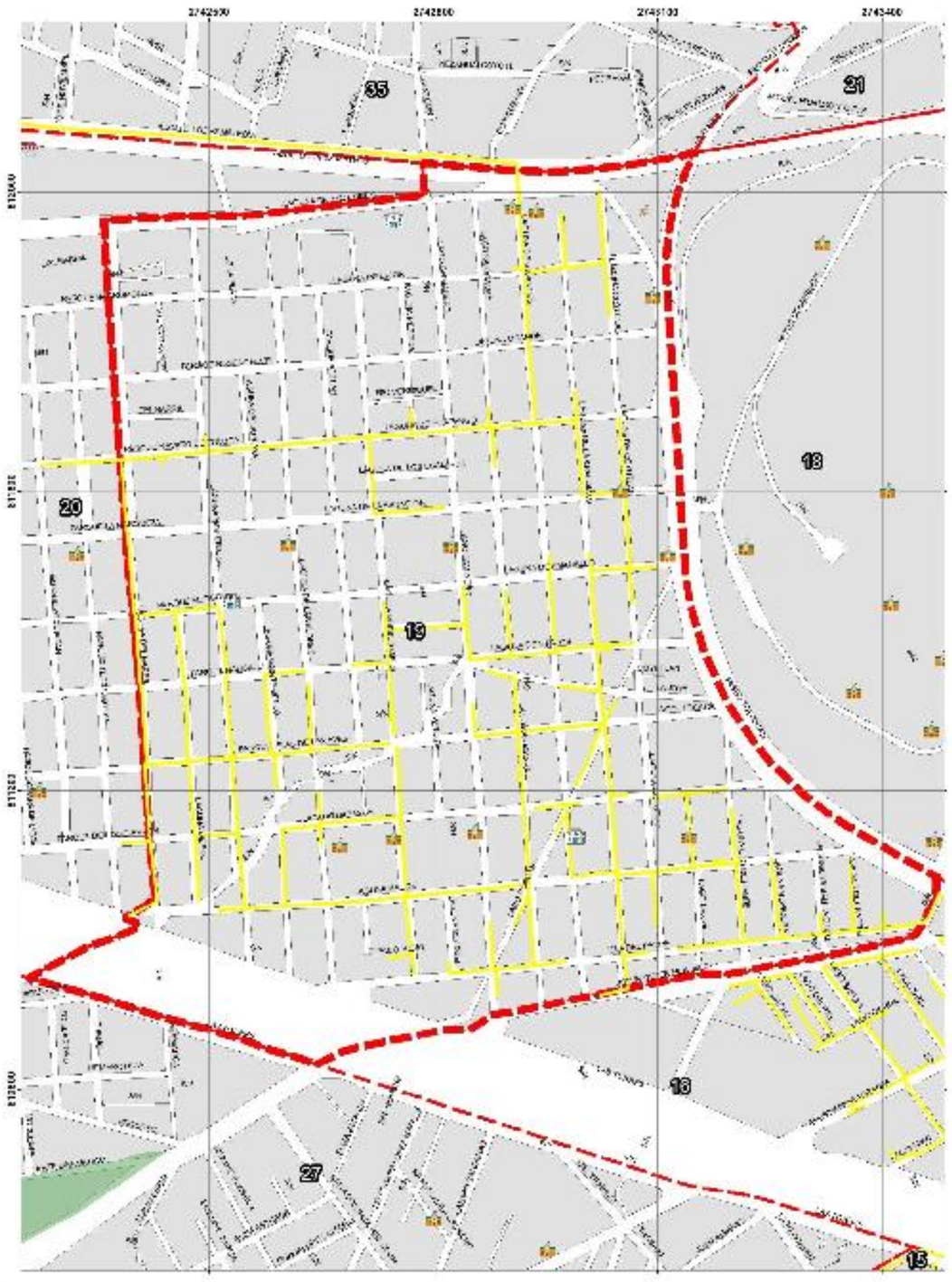

GOBIERNO DEL
ESTADO DE MÉXICO

PROTECCIÓN CIVIL

DUCTOS DE GAS NATURAL
DELEGACIÓN NUEVA OXTOTITLÁN

SIMBOLOGÍA

Traza ductos de Gas

Limite Delegacional

UBICACIÓN

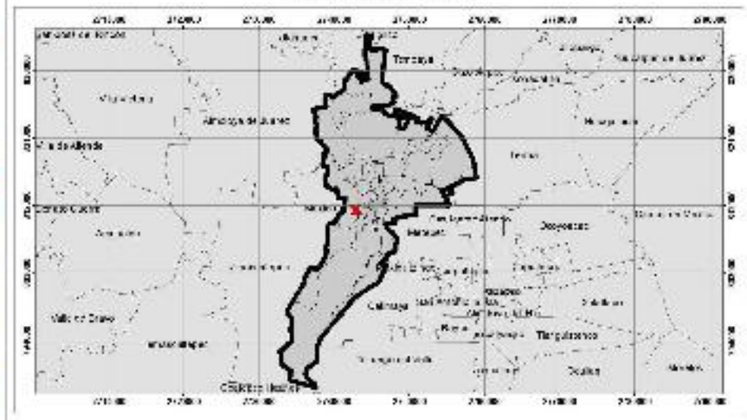

0 70 140 280 420 560
Meters

1:2,000

Elabora: Departamento Sistema Integral de Riesgos
Coordinación de Protección Civil
Universal Transversal de Mercator WGS 1984

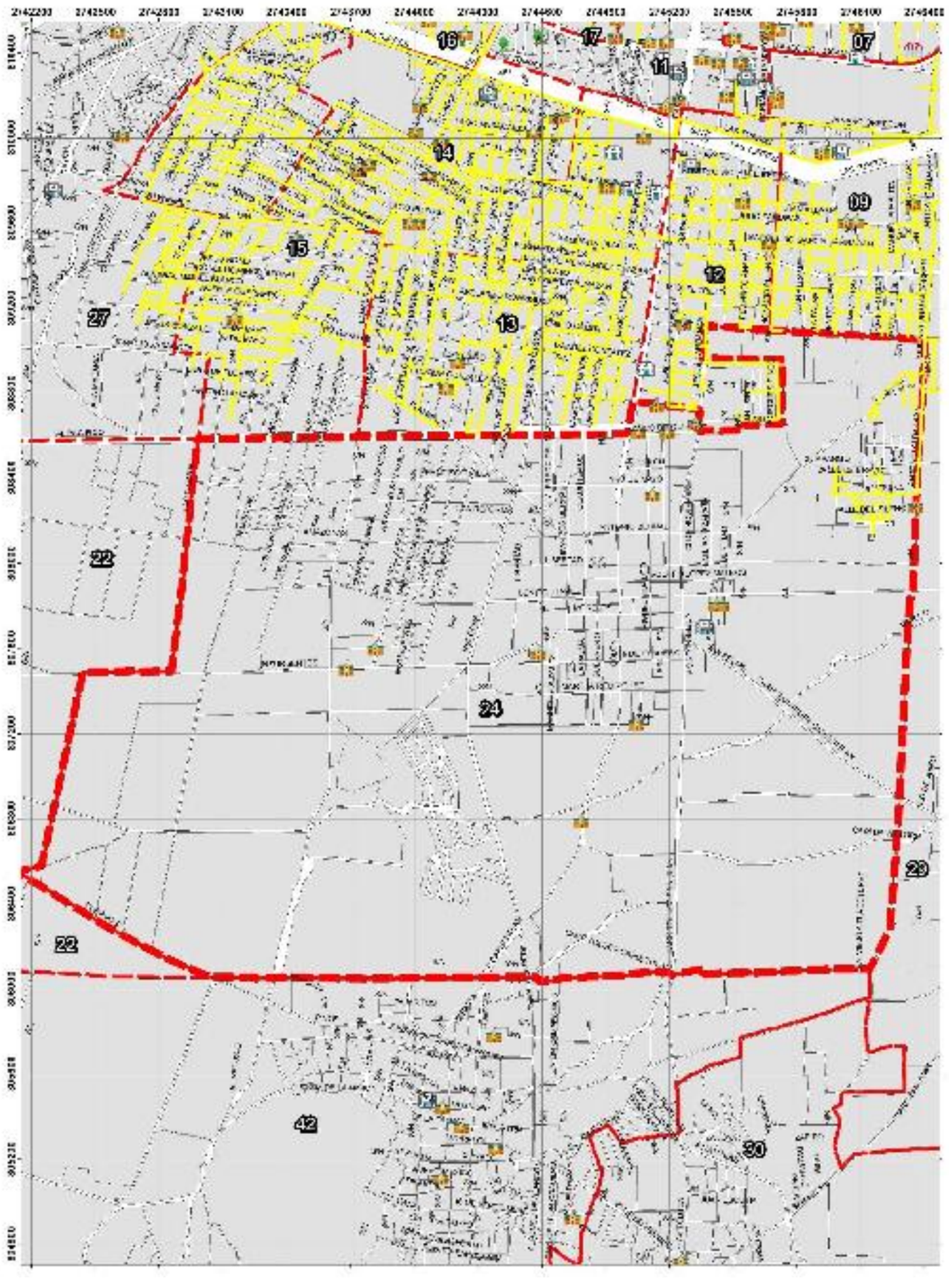

GOBIERNO DEL
ESTADO DE MÉXICO

PROTECCIÓN CIVIL

DUCTOS DE GAS NATURAL
DELEGACIÓN CAPULTITLÁN

SIMBOLOGÍA

Traza ductos de Gas

Limite Delegacional

UBICACIÓN



0 250 500 1,000 1,500 2,000
Meters

1:7,000

Elabora: Departamento Sistema Integral de Riesgos
Coordinación de Protección Civil
Universal Transversal de Mercator WGS 1984

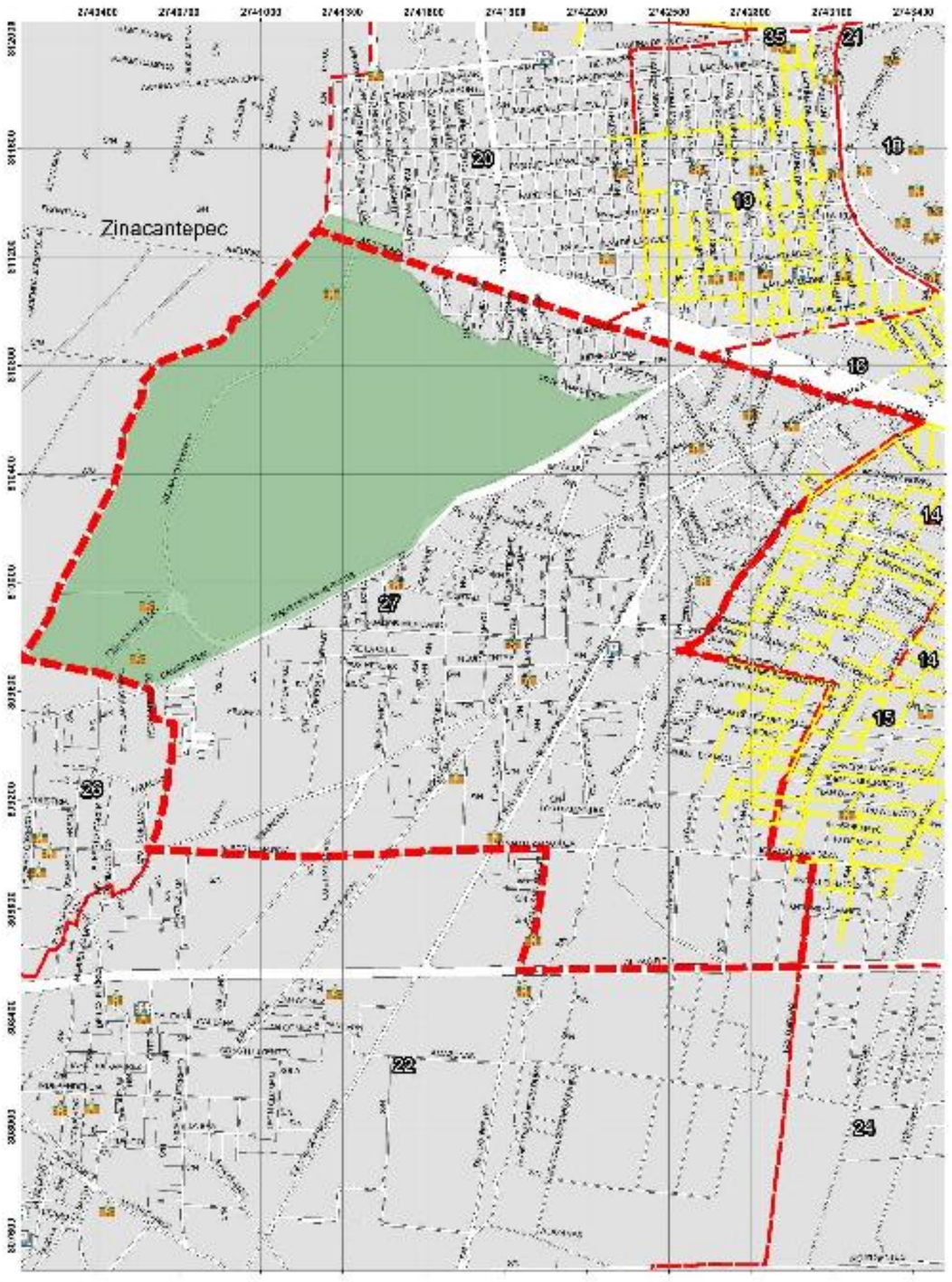

GOBIERNO DEL
ESTADO DE MÉXICO

PROTECCIÓN CIVIL
SUBDIRECCIÓN TOLUCA

DUCTOS DE GAS NATURAL
DELEGACIÓN SAN BUENAVENTURA

SIMBOLOGÍA

Traza ductos de Gas

Limite Delegacional

UBICACIÓN



0 195 390 780 1,170 1,560
Meters

1:5,500

Elabora: Departamento Sistema Integral de Riesgos
Coordinación de Protección Civil
Universal Transversal de Mercator WGS 1984

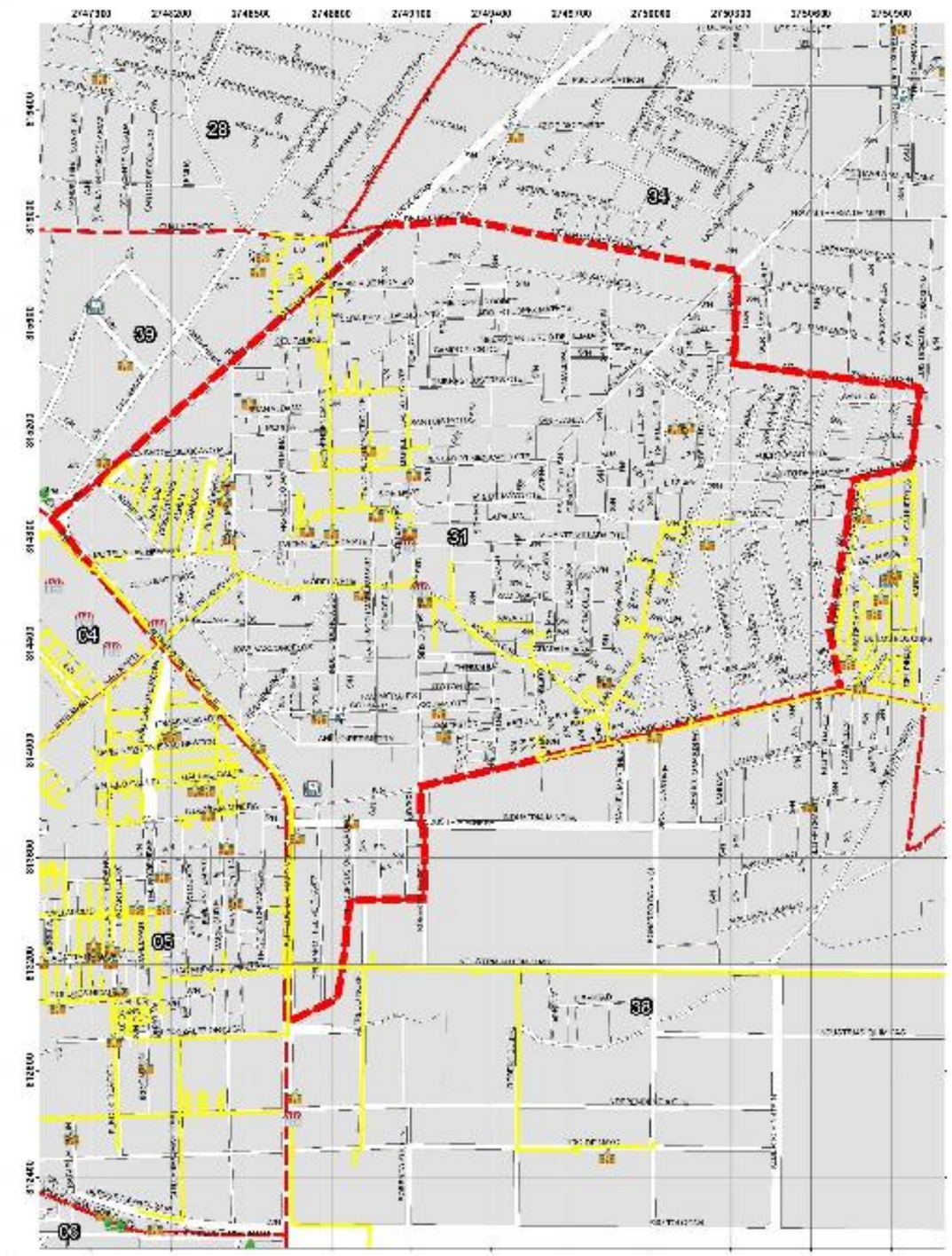

GOBIERNO DEL
ESTADO DE MÉXICO

DUCTOS DE GAS NATURAL
DELEGACIÓN SAN LORENZO TEPALTITLÁN

SIMBOLOGÍA

Traza ductos de Gas

Limite Delegacional

UBICACIÓN



0 195 390 780 1,170 1,560
Meters

1:5,500

Elabora: Departamento Sistema Integral de Riesgos
Coordinación de Protección Civil
Universal Transversal de Mercator WGS 1984

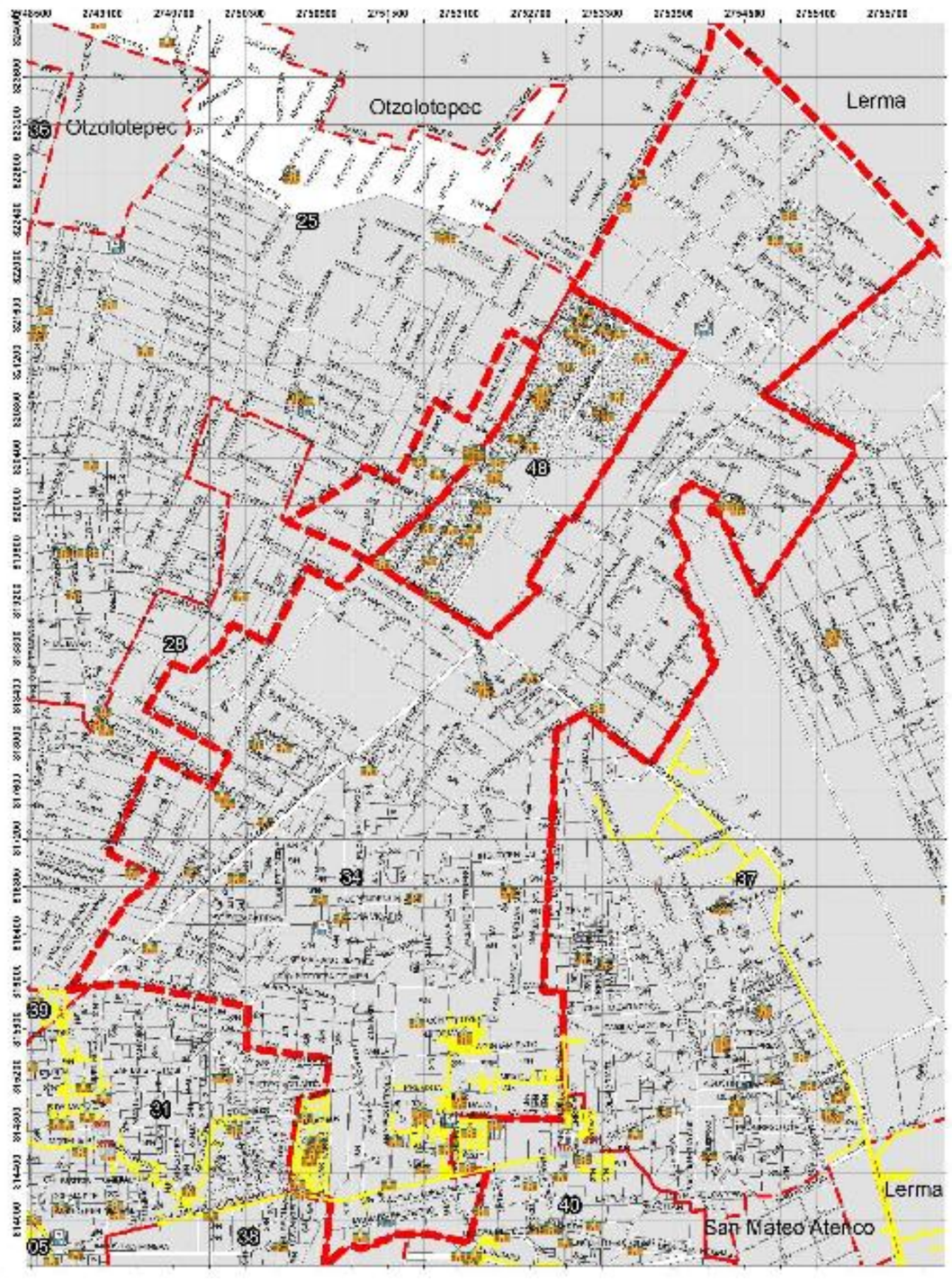

GOBIERNO DEL
ESTADO DE MÉXICO

DUCTOS DE GAS NATURAL
DELEGACIÓN SAN MATEO OTZACATIPAN

SIMBOLOGÍA

Traza ductos de Gas

Limite Delegacional

UBICACIÓN

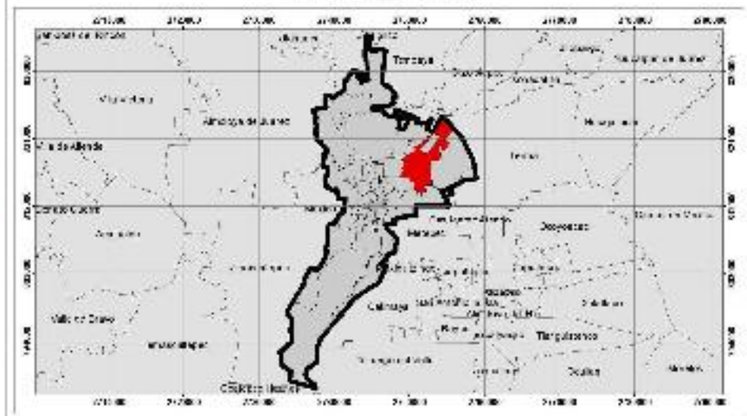

0 445 890 1,780 2,670 3,560
Meters

1:12,500

Elabora: Departamento Sistema Integral de Riesgos
Coordinación de Protección Civil
Universal Transversal de Mercator WGS 1984

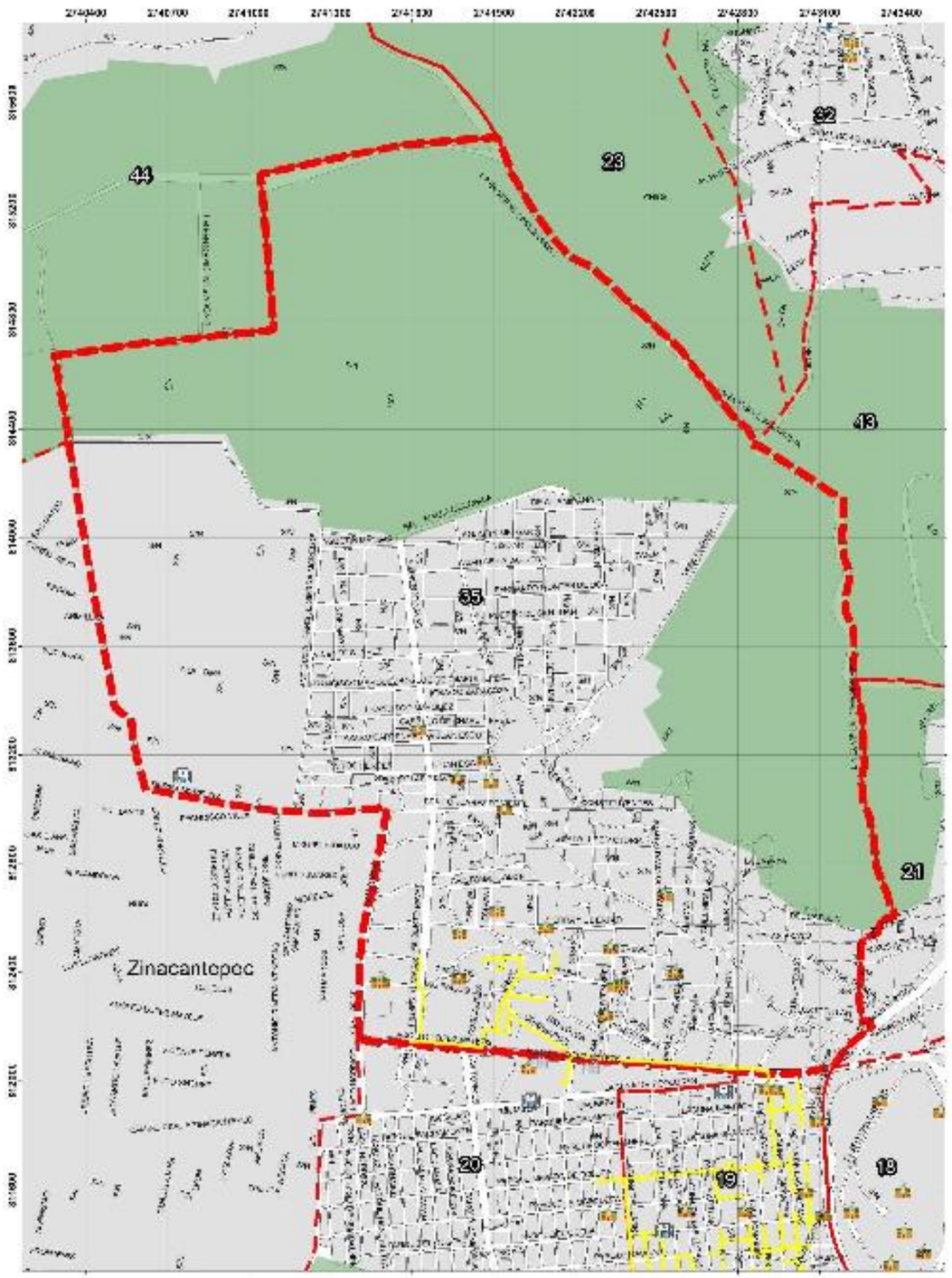

GOBIERNO DEL
ESTADO DE MÉXICO

PROTECCIÓN CIVIL

DUCTOS DE GAS NATURAL
DELEGACIÓN SAN MATEO OXTOTITLÁN

SIMBOLOGÍA

Traza ductos de Gas

Limite Delegacional

UBICACIÓN





Elabora: Departamento Sistema Integral de Riesgos
Coordinación de Protección Civil
Universal Transversal de Mercator WGS 1984

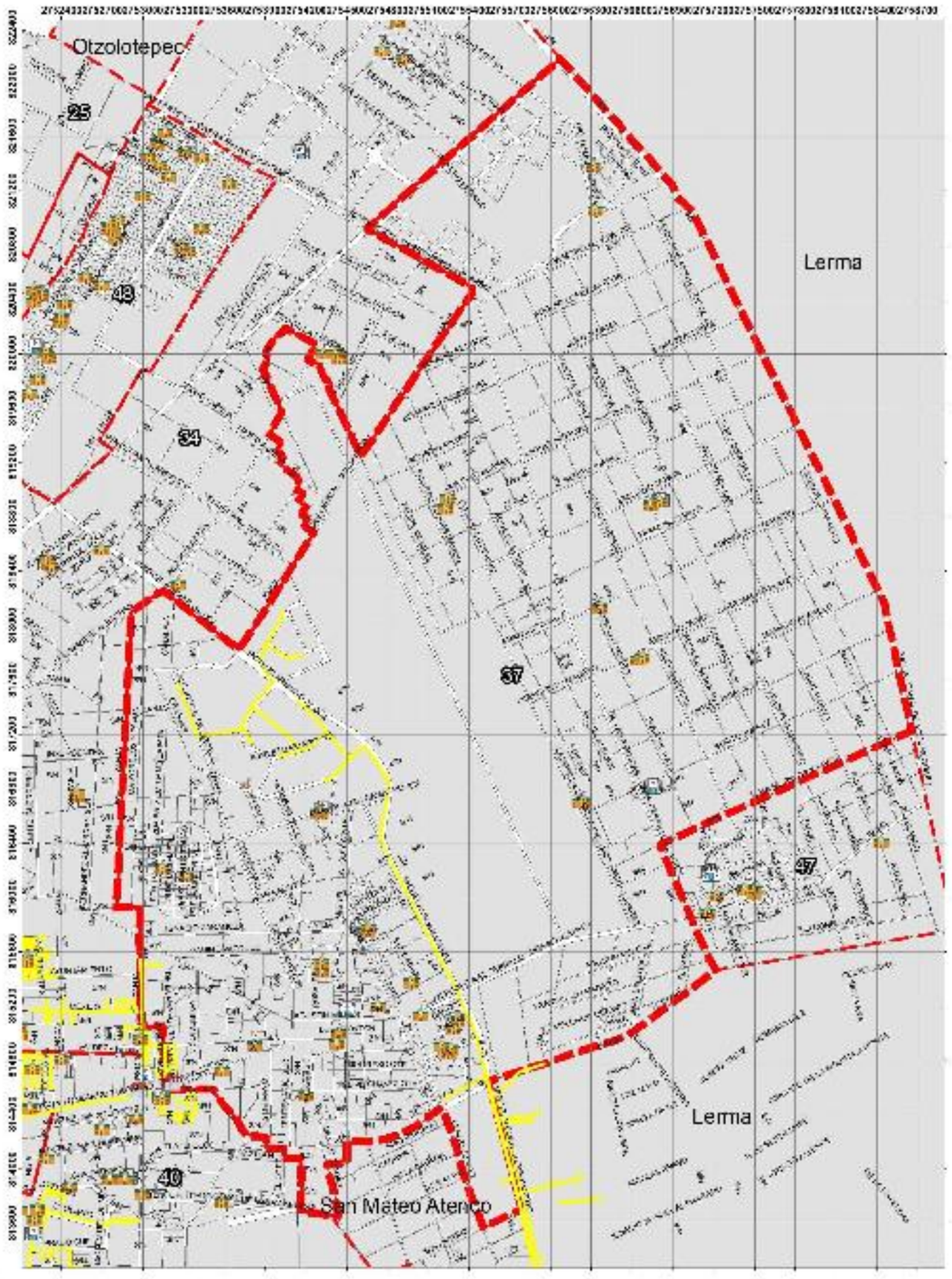

GOBIERNO DEL
ESTADO DE MÉXICO

DUCTOS DE GAS NATURAL
DELEGACIÓN SAN PEDRO TOTOLTEPEC

SIMBOLOGÍA

Traza ductos de Gas

Limite Delegacional

UBICACIÓN

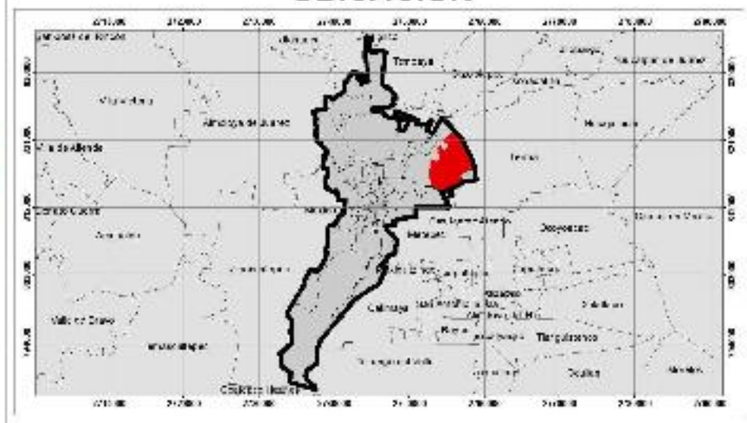

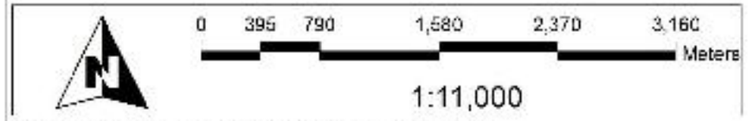

Elabora: Departamento Sistema Integral de Riesgos
Coordinación de Protección Civil
Universal Transversal de Mercator WGS 1984

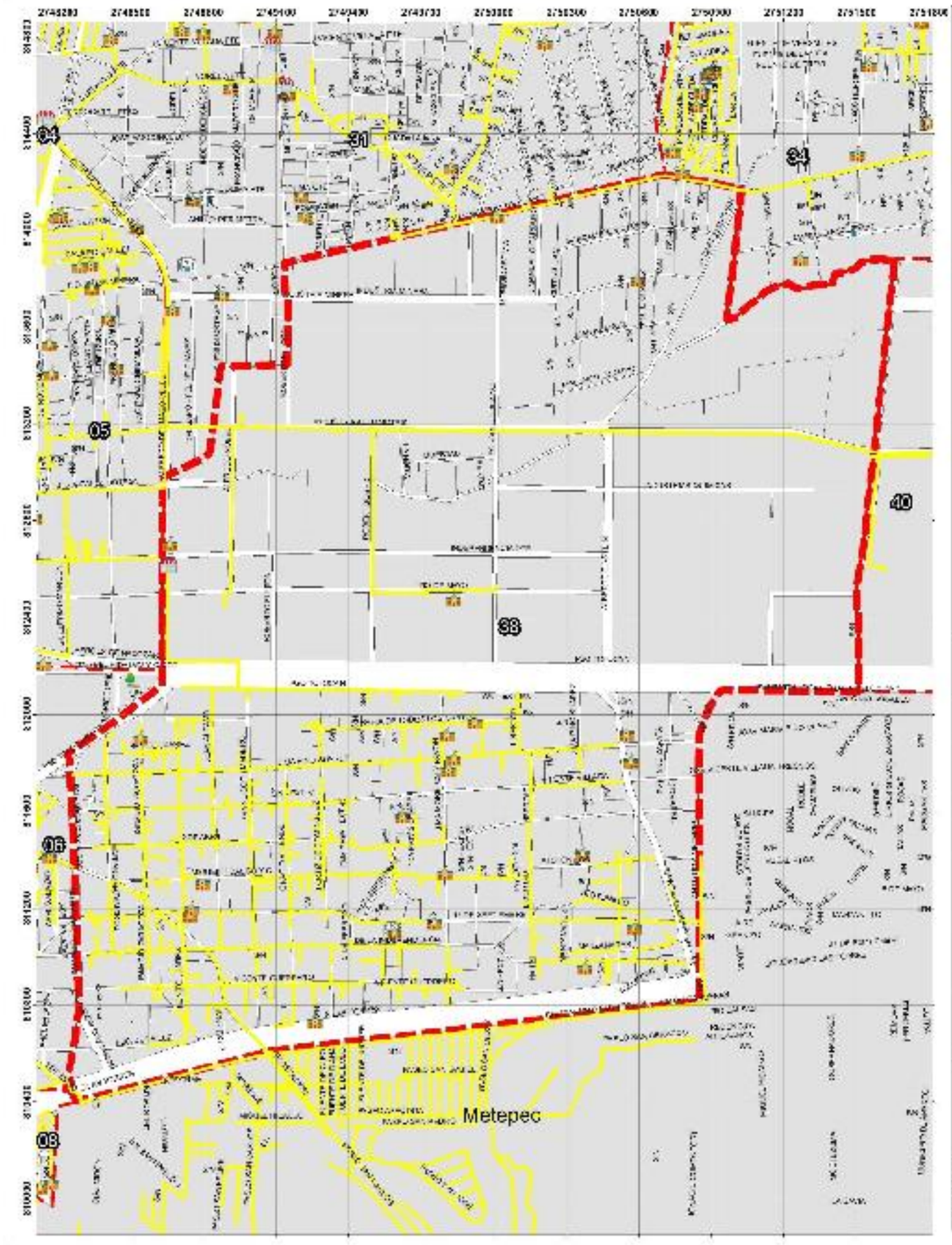

GOBIERNO DEL
ESTADO DE MÉXICO

PROTECCIÓN CIVIL
SUBSECRETARÍA DE SEGURIDAD

DUCTOS DE GAS NATURAL
DELEGACIÓN SANTA ANA TLAPALTITLÁN

SIMBOLOGÍA

Traza ductos de Gas

Limite Delegacional

UBICACIÓN



0 212.5 425 850 1,275 1,700
Meters

1:6,000

Elabora: Departamento Sistema Integral de Riesgos
Coordinación de Protección Civil
Universal Transversal de Mercator WGS 1984

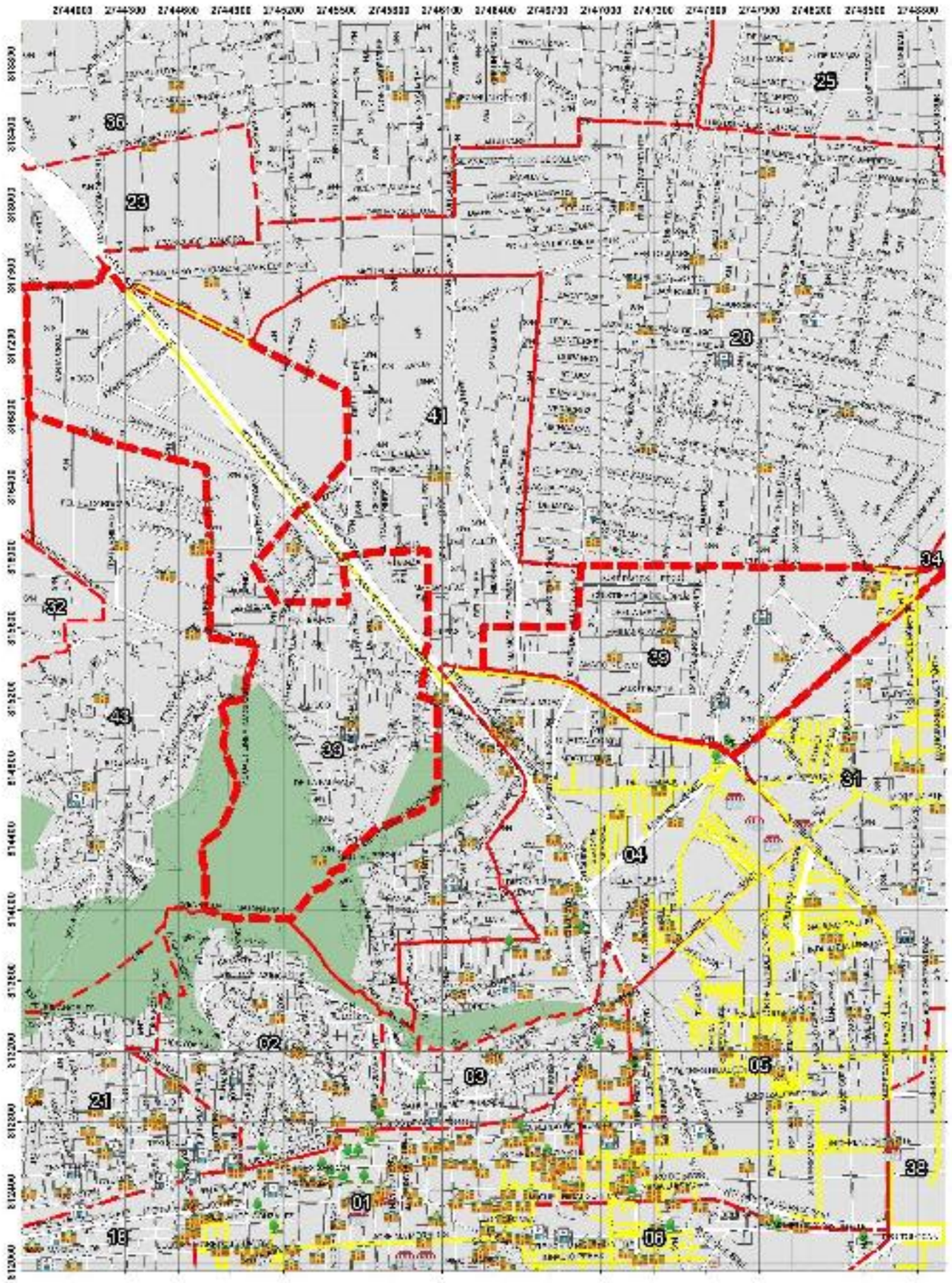

GOBIERNO DEL
ESTADO DE MÉXICO

DUCTOS DE GAS NATURAL

DELEGACIÓN SANTA CRUZ ATZCAPOTZALTONGO

SIMBOLOGÍA

Traza ductos de Gas

Limite Delegacional

UBICACIÓN

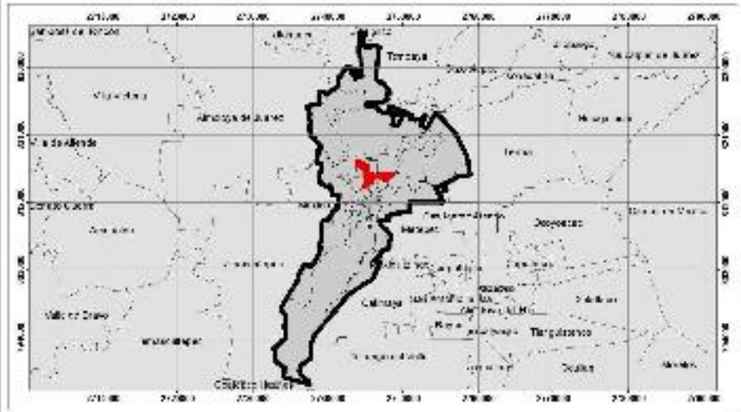

0 300 600 1,200 1,800 2,400
Meters

1:8,500

Elabora: Departamento Sistema Integral de Riesgos
Coordinación de Protección Civil
Universal Transversal de Mercator WGS 1984

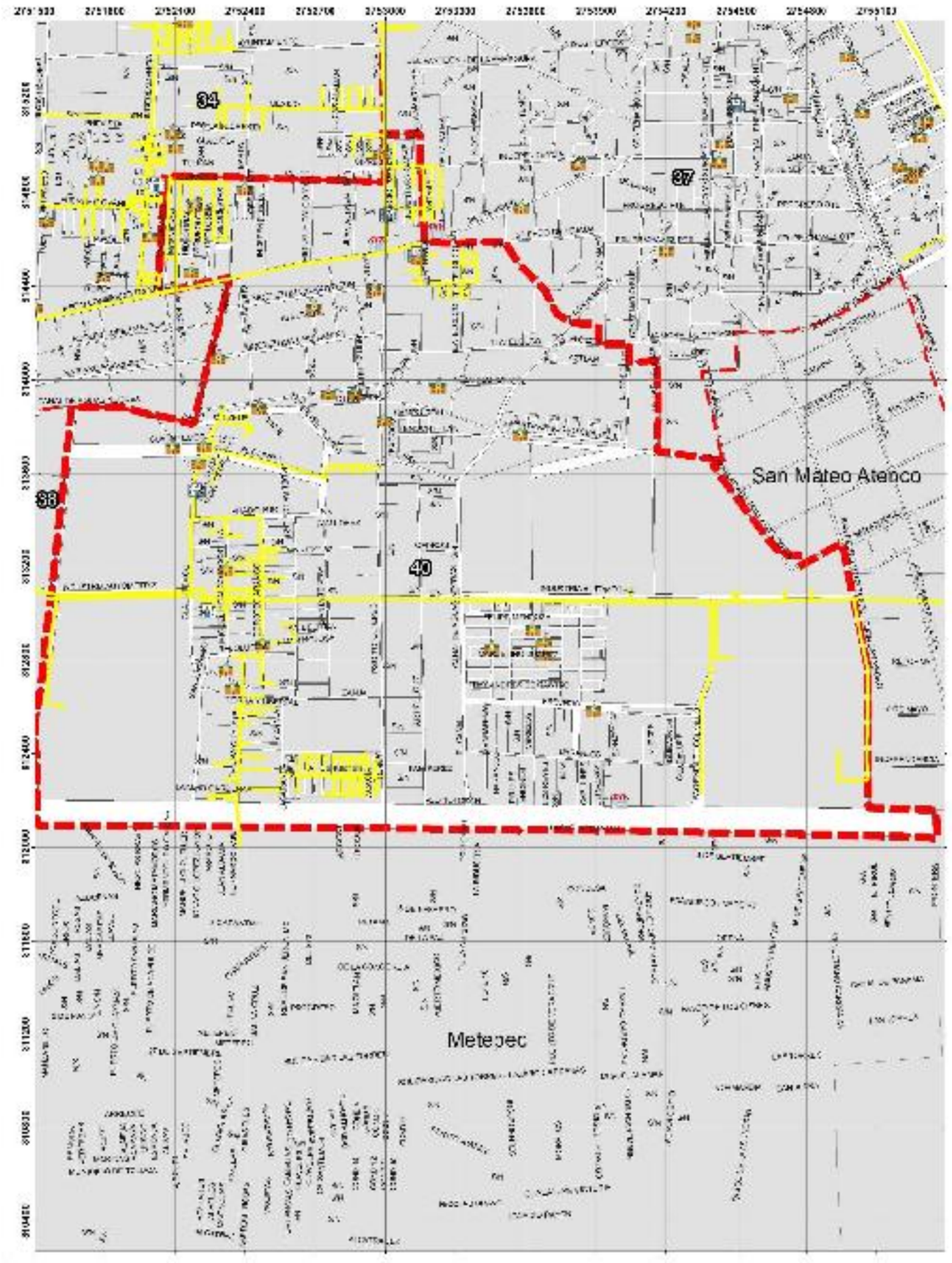

GOBIERNO DEL
ESTADO DE MÉXICO

DUCTOS DE GAS NATURAL
DELEGACIÓN SANTA MARÍA TOTOLTEPEC

SIMBOLOGÍA

Traza ductos de Gas

Limite Delegacional

UBICACIÓN



0 225 450 900 1,350 1,800
Meters

1:6,300

Elabora: Departamento Sistema Integral de Riesgos
Coordinación de Protección Civil
Universal Transversal de Mercator WGS 1984

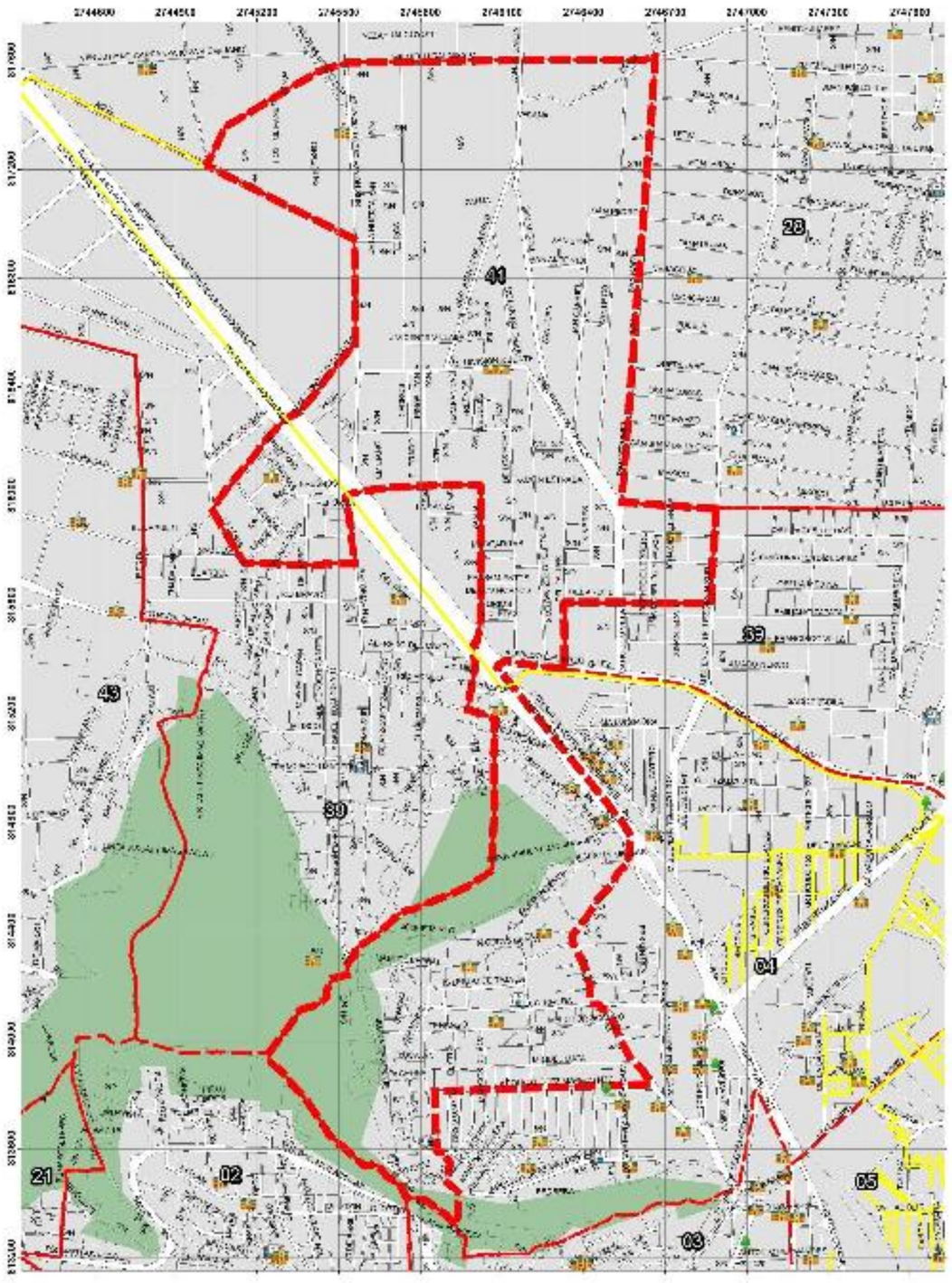

GOBIERNO DEL
ESTADO DE MÉXICO

PROTECCIÓN CIVIL

DUCTOS DE GAS NATURAL
DELEGACIÓN SANTIAGO MILTEPEC

SIMBOLOGÍA

Traza ductos de Gas

Limite Delegacional

UBICACIÓN

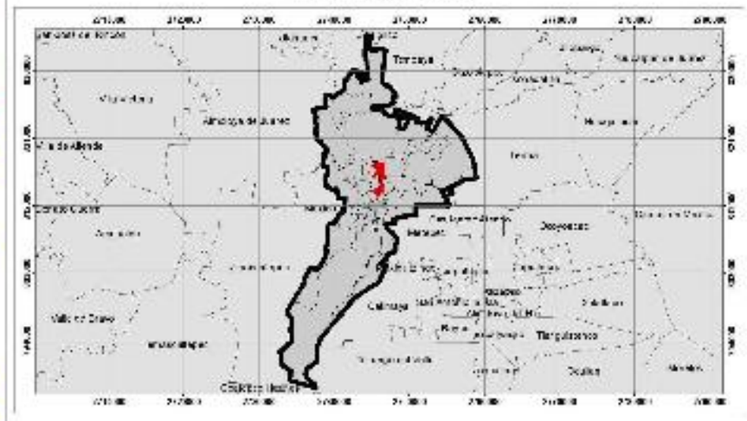

0 195 390 780 1,170 1,560
Meters

1:5,500

Elabora: Departamento Sistema Integral de Riesgos
Coordinación de Protección Civil
Universal Transversal de Mercator WGS 1984

Industrias

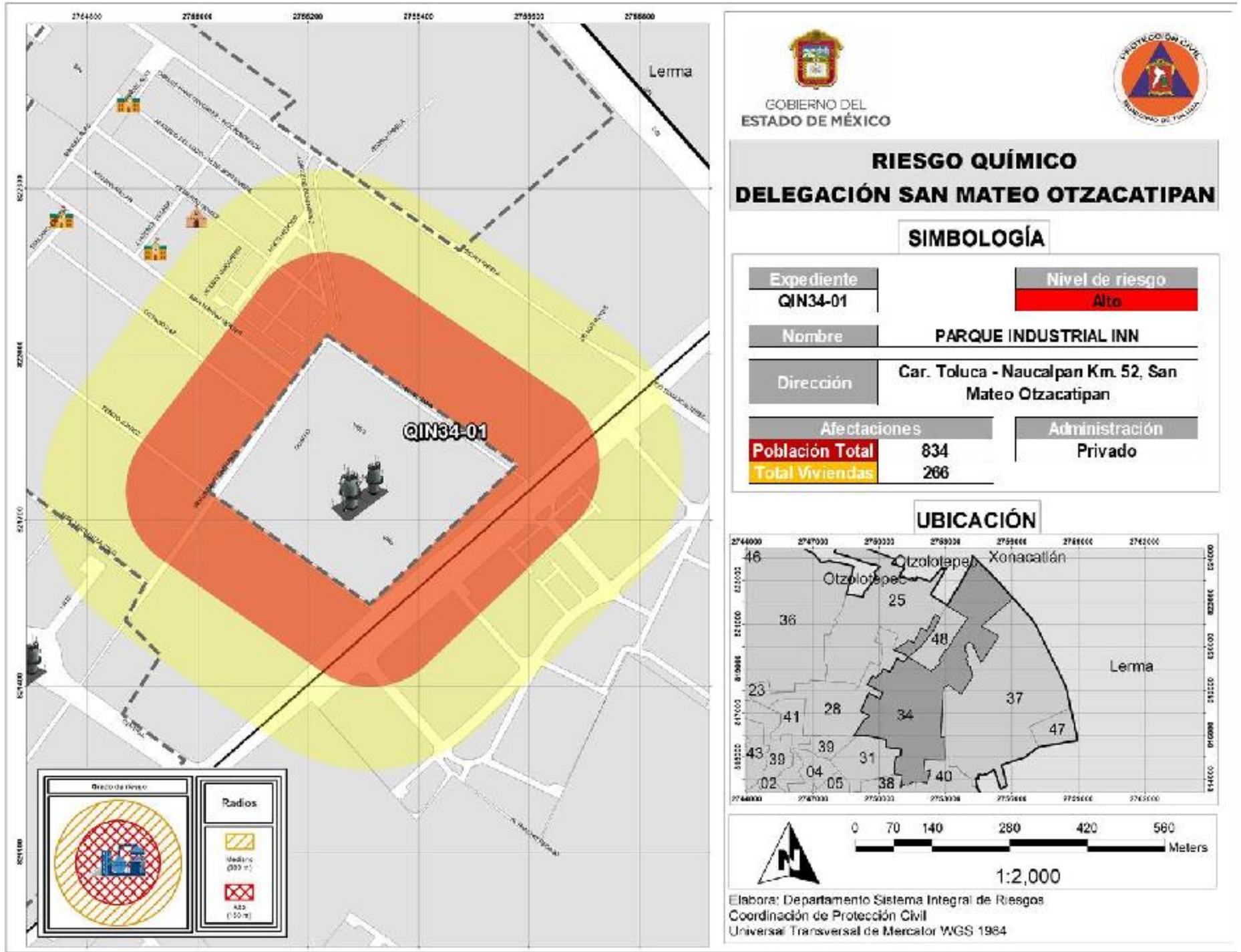
Lerma
QIN34-01
Radios
GOBIERNO DEL
ESTADO DE MÉXICO
RIESGO QUÍMICO
DELEGACIÓN SAN MATEO OTZACATIPAN
SIMBOLOGÍA
Expediente
QIN34-01
Nivel de riesgo
Alto
Nombre
PARQUE INDUSTRIAL INN
Dirección
Car. Toluca - Naucalpan Km. 52, San Mateo Otzacatipan
Afectaciones
Población Total 834
Total Viviendas 266
Administración
Privado
UBICACIÓN
Otzolotepec
Xonacatlán
Lerma
0 70 140 280 420 560
Meters
1:2,000
Elabora: Departamento Sistema Integral de Riesgos
Coordinación de Protección Civil
Universal Transversal de Mercator WGS 1984

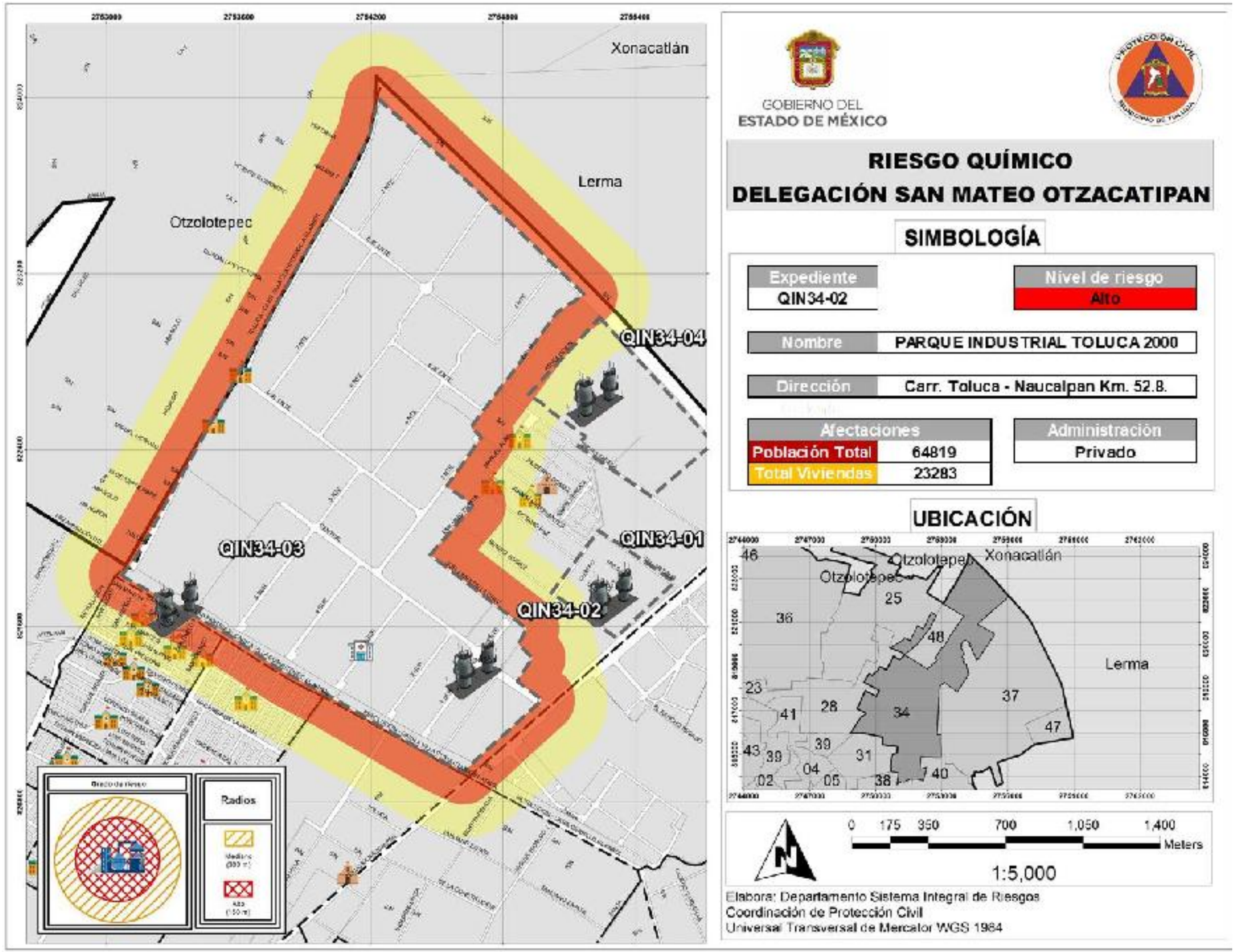
Xonacatlán
Lerma
Otzolotepec
QIN34-04
QIN34-03
QIN34-01
QIN34-02
Radios
GOBIERNO DEL
ESTADO DE MÉXICO
RIESGO QUÍMICO
DELEGACIÓN SAN MATEO OTZACATIPAN
SIMBOLOGÍA
Expediente
QIN34-02
Nivel de riesgo
Alto
Nombre
PARQUE INDUSTRIAL TOLUCA 2000
Dirección
Carr. Toluca - Naucalpan Km. 52.8.
Afectaciones
Población Total 64819
Total Viviendas 23283
Administración
Privado
UBICACIÓN
Otzolotepec
Xonacatlán
Lerma
0 175 350 700 1,050 1,400
Meters
1:5,000
Elabora: Departamento Sistema Integral de Riesgos
Coordinación de Protección Civil
Universal Transversal de Mercator WGS 1984

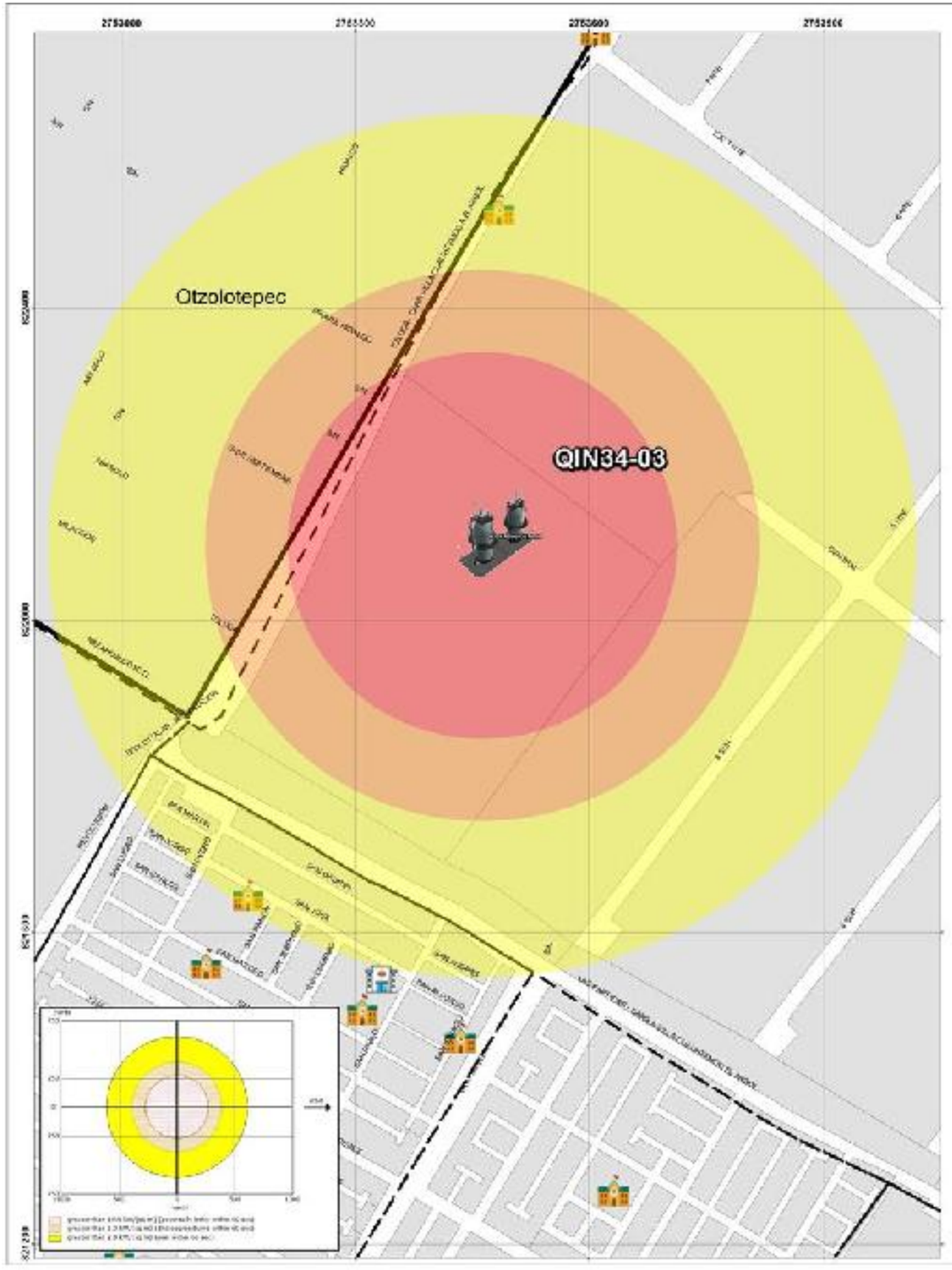

GOBIERNO DEL
ESTADO DE MÉXICO

RIESGO QUÍMICO
DELEGACIÓN SAN MATEO OTZACATIPAN

SIMBOLOGÍA

Expediente	Nivel de riesgo
QIN34-03	Alto

Nombre	PARQUE INDUSTRIAL VESTA PARK TOLUCA I
Dirección	Carr. a Villa Cuauhtémoc S/N, Rancho Ojo De Agua

Afectaciones		Administración
Población Total	1906	Privado
Total Viviendas	644	

UBICACIÓN

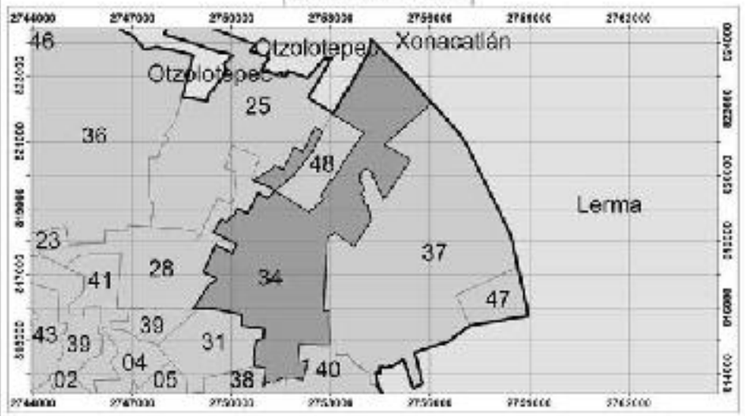

0 65 130 260 390 520
Meters
1:1,881

Elabora: Departamento Sistema Integral de Riesgos
Coordinación de Protección Civil
Universal Transversal de Mercator WGS 1984

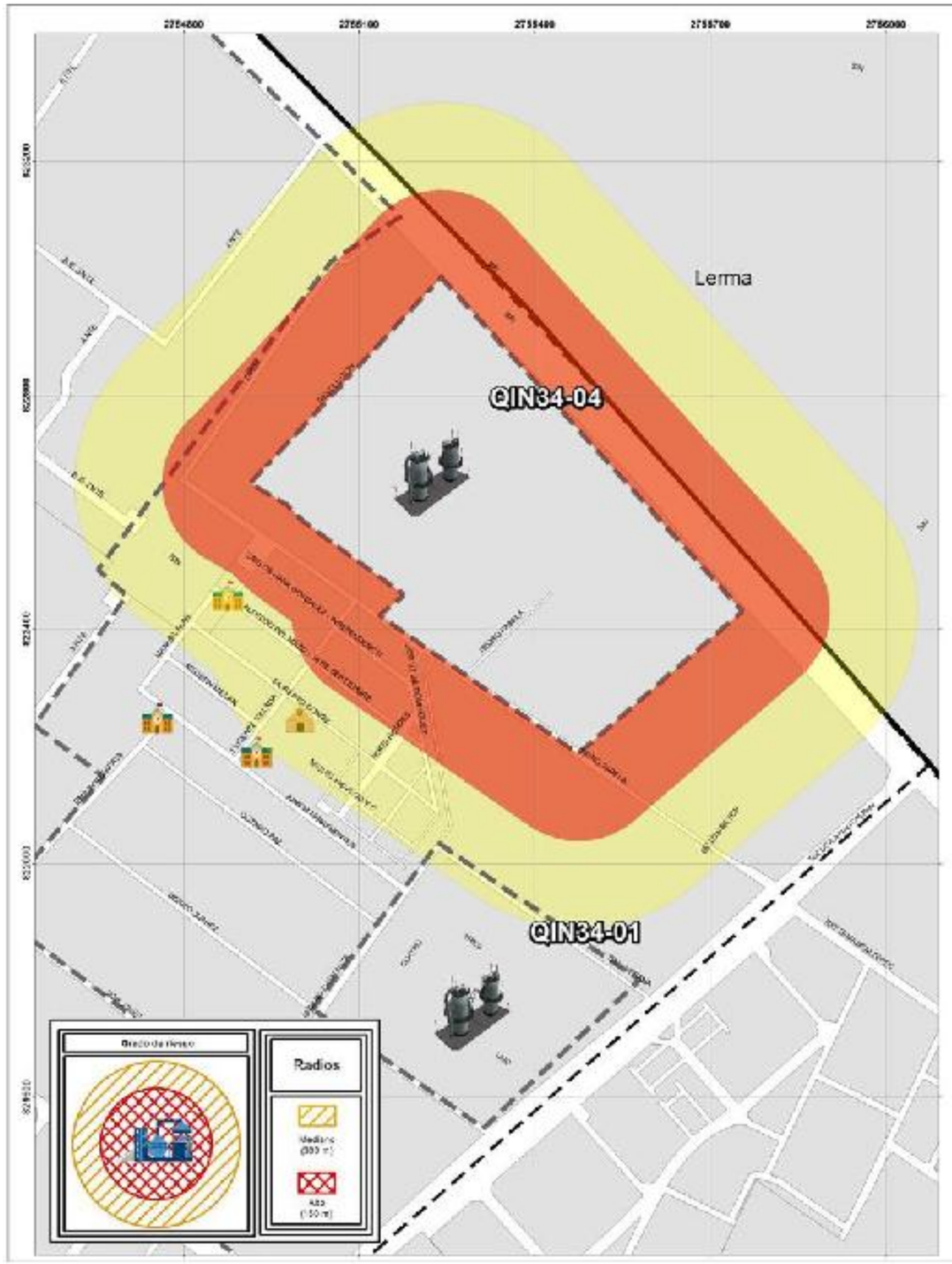

GOBIERNO DEL
ESTADO DE MÉXICO

RIESGO QUÍMICO
DELEGACIÓN SAN MATEO OTZACATIPAN

SIMBOLOGÍA

Expediente	Nivel de riesgo
QIN34-04	Alto

Nombre	PARQUE INDUSTRIAL VESTA PARK TOLUCA II
Dirección	Isidro Fabela 120, San Nicolás Tolentino, Col. Otzacatipan

Afectaciones		Administración
Población Total	3640	Privado
Total Viviendas	1032	

UBICACIÓN

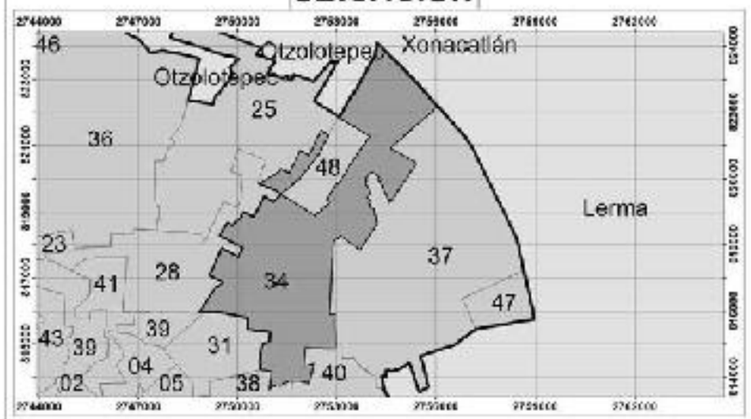

0 87.5 175 350 525 700
Meters
1:2,500

Elabora: Departamento Sistema Integral de Riesgos
Coordinación de Protección Civil
Universal Transversal de Mercator WGS 1984

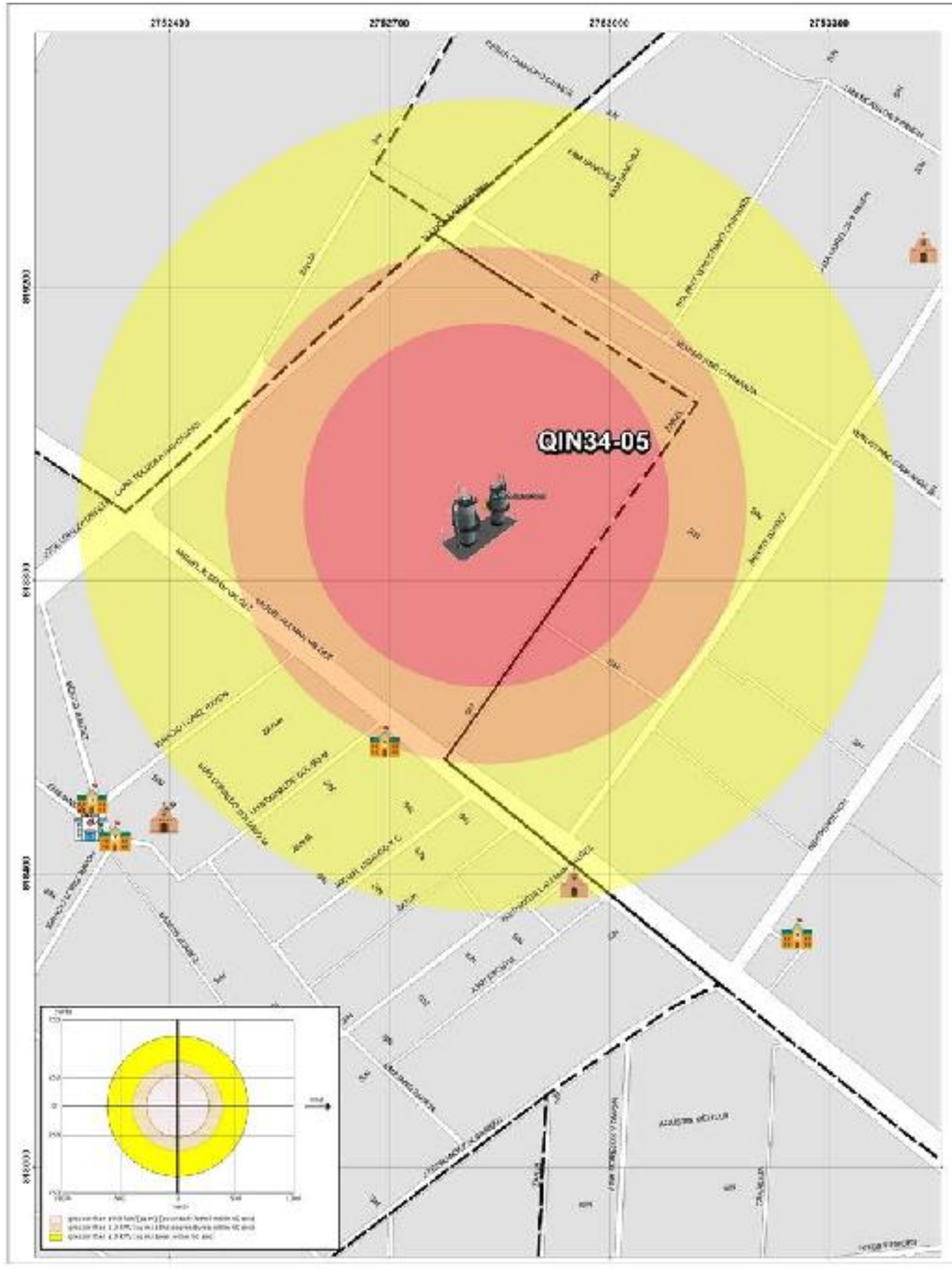

GOBIERNO DEL
ESTADO DE MÉXICO

RIESGO QUÍMICO
DELEGACIÓN SAN MATEO OTZACATIPAN

SIMBOLOGÍA

Expediente	Nivel de riesgo
QIN34-05	Alto

Nombre	PARQUE INDUSTRIAL TOLUCA PARK II
Dirección	Calle Miguel Hidalgo, Col. Santín

Afectaciones		Administración
Población Total	2196	Privado
Total Viviendas	554	

UBICACIÓN

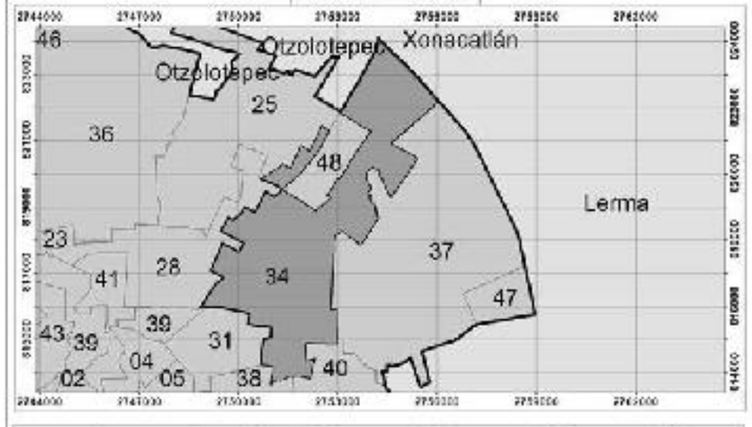

0 70 140 280 420 560 Meters

1:2,000

Elabora: Departamento Sistema Integral de Riesgos
Coordinación de Protección Civil
Universal Transversal de Mercator WGS 1984

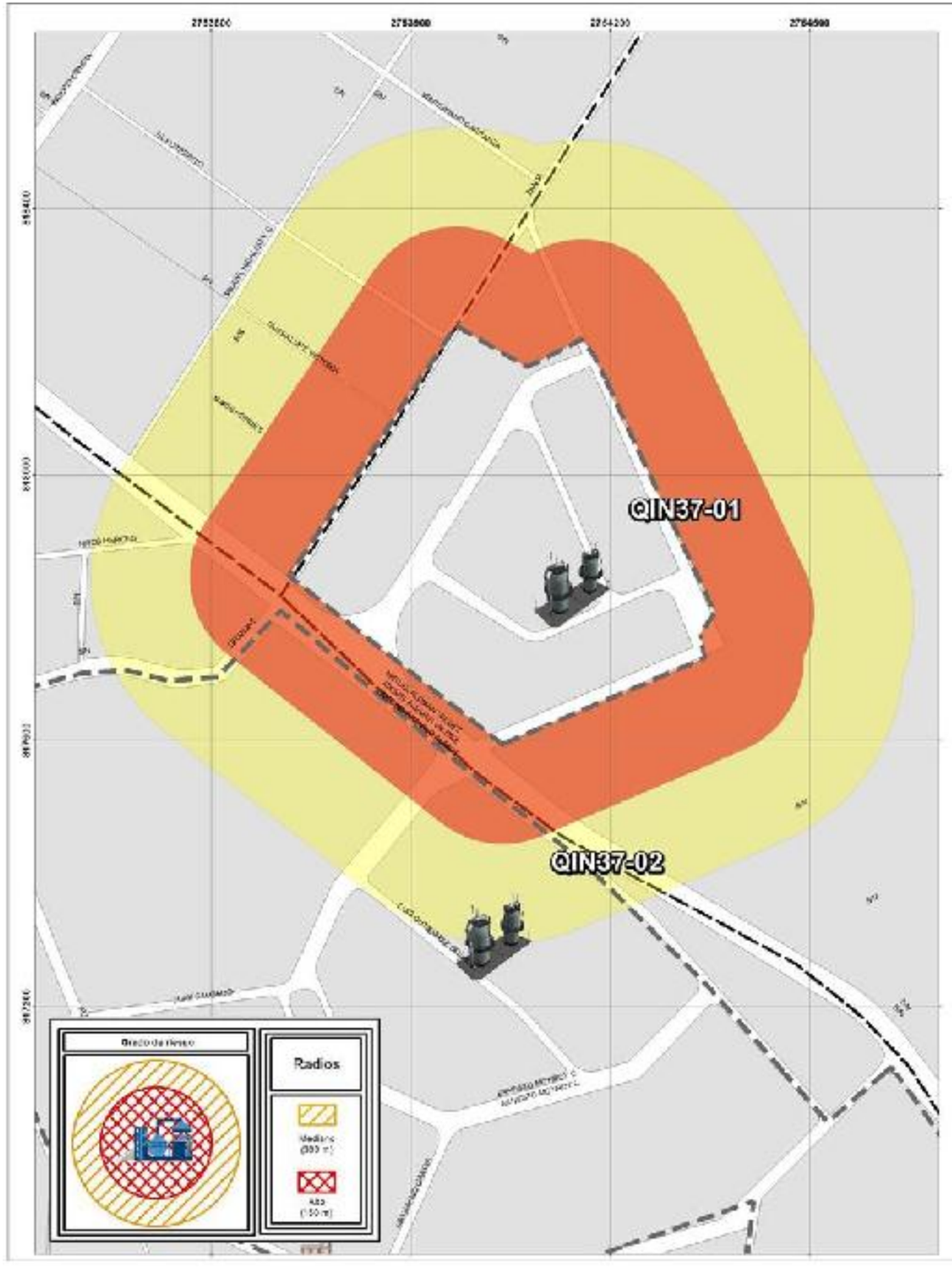

GOBIERNO DEL
ESTADO DE MÉXICO

RIESGO QUÍMICO
DELEGACIÓN SAN PEDRO TOTOLTEPEC

SIMBOLOGÍA

Expediente	Nivel de riesgo
QIN37-01	Alto

Nombre	PARQUE INDUSTRIAL EXPORTEC II
Dirección	Blvd. Miguel Aleman Valdez (Aeropuerto), San Nicolás Tolentino

Afectaciones		Administración
Población Total	638	Municipalizado
Total Viviendas	180	

UBICACIÓN



0 75 150 300 450 600 Meters

1:2,200

Elabora: Departamento Sistema Integral de Riesgos
Coordinación de Protección Civil
Universal Transversal de Mercator WGS 1984

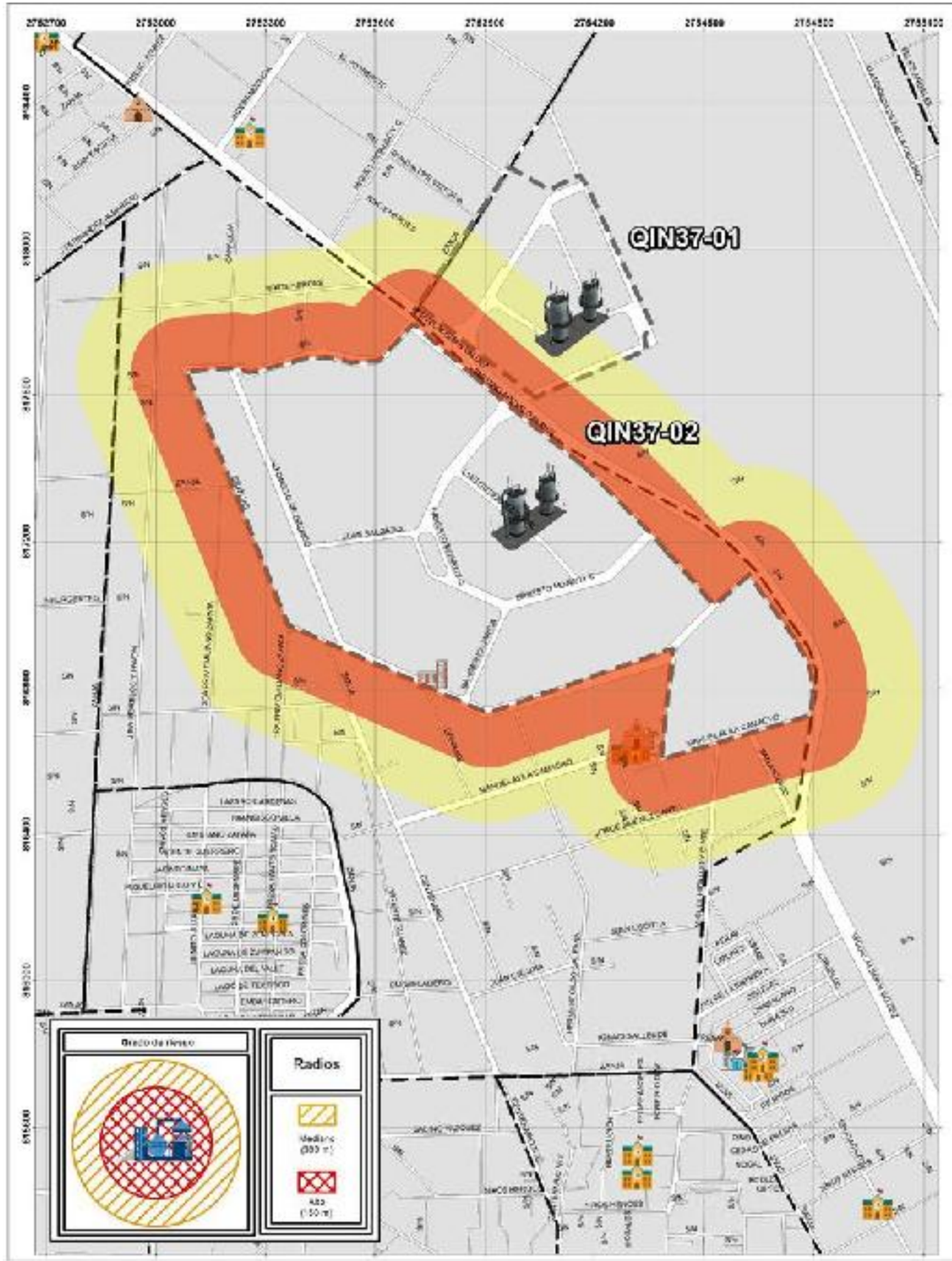

GOBIERNO DEL
ESTADO DE MÉXICO

RIESGO QUÍMICO
DELEGACIÓN SAN PEDRO TOTOLTEPEC

SIMBOLOGÍA

Expediente	Nivel de riesgo
QIN37-02	Alto

Nombre	PARQUE INDUSTRIAL EXPORTEC I
Dirección	Blvd. Miguel Alemán Valdez (Aeropuerto), San Nicolás Tolentino

Afectaciones	
Población Total	3382
Total Viviendas	1011

Administración
Municipalizado

UBICACIÓN



0 140 280 560 840 1,120 Meters

1:4,000

Elabora: Departamento Sistema Integral de Riesgos
Coordinación de Protección Civil
Universal Transversal de Mercator WGS 1984

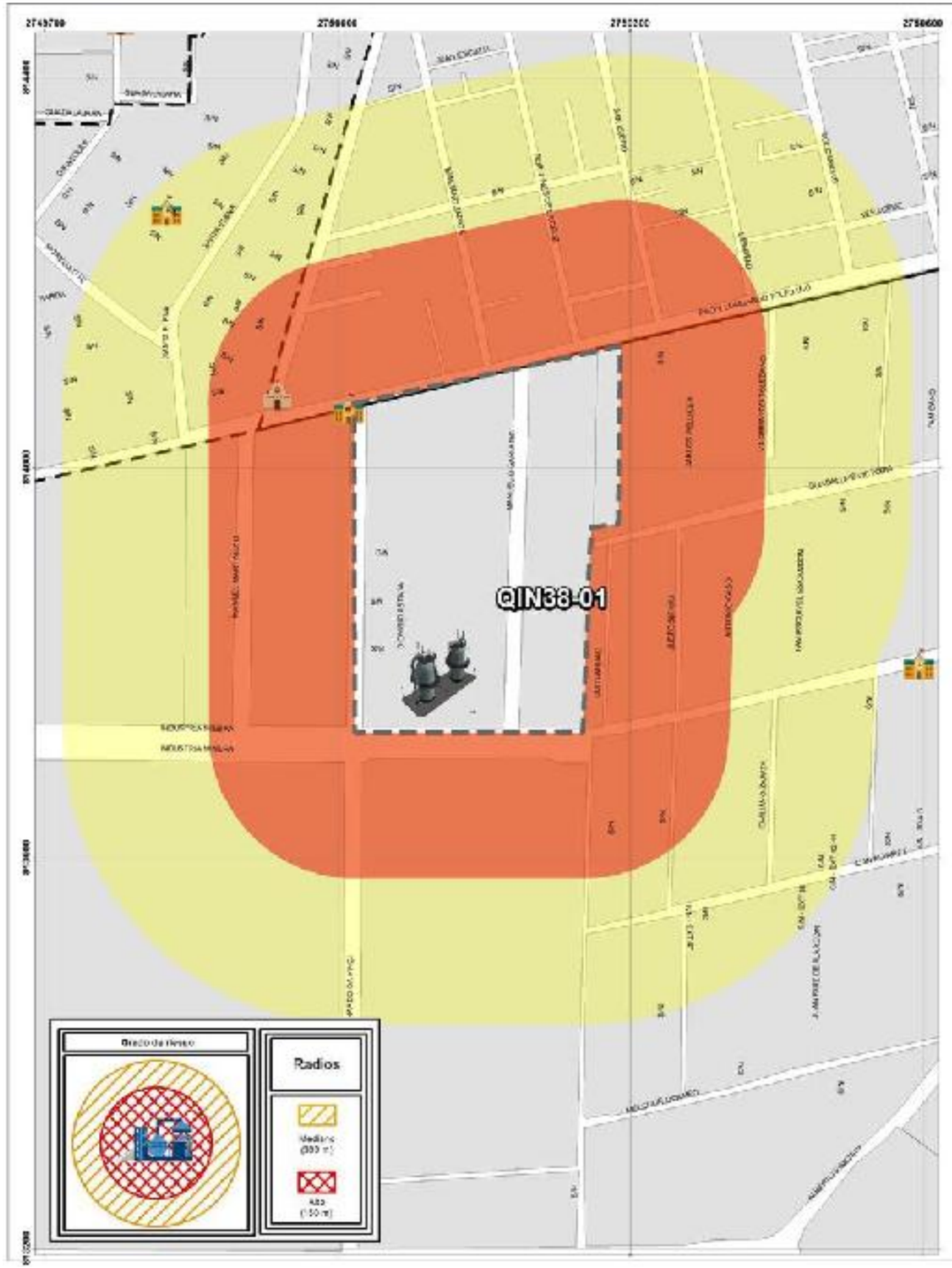

GOBIERNO DEL
ESTADO DE MÉXICO

RIESGO QUÍMICO
DELEGACIÓN SANTA ANA TLAPALTITLÁN

SIMBOLOGÍA

Expediente	Nivel de riesgo
QIN38-01	Alto

Nombre	PARQUE INDUSTRIAL SAN ANTONIO BUENAVISTA
Dirección	Paseo Vicente Lombardo Toledano

Afectaciones		Administración
Población Total	5442	Municipalizado
Total Viviendas	1967	

UBICACIÓN

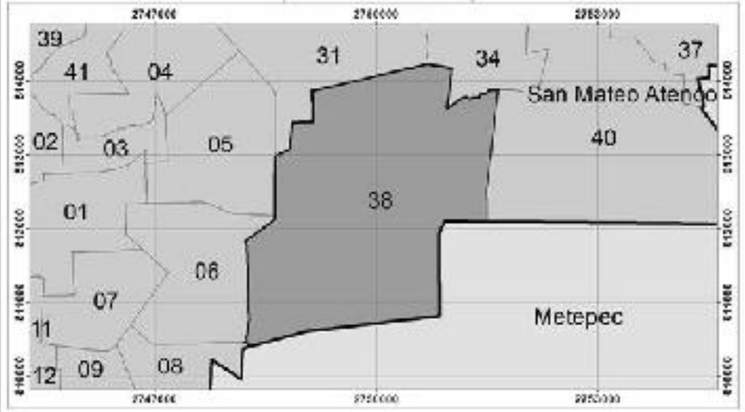

0 50 100 200 300 400
Meters
1:1,500

Elabora: Departamento Sistema Integral de Riesgos
Coordinación de Protección Civil
Universal Transversal de Mercator WGS 1984

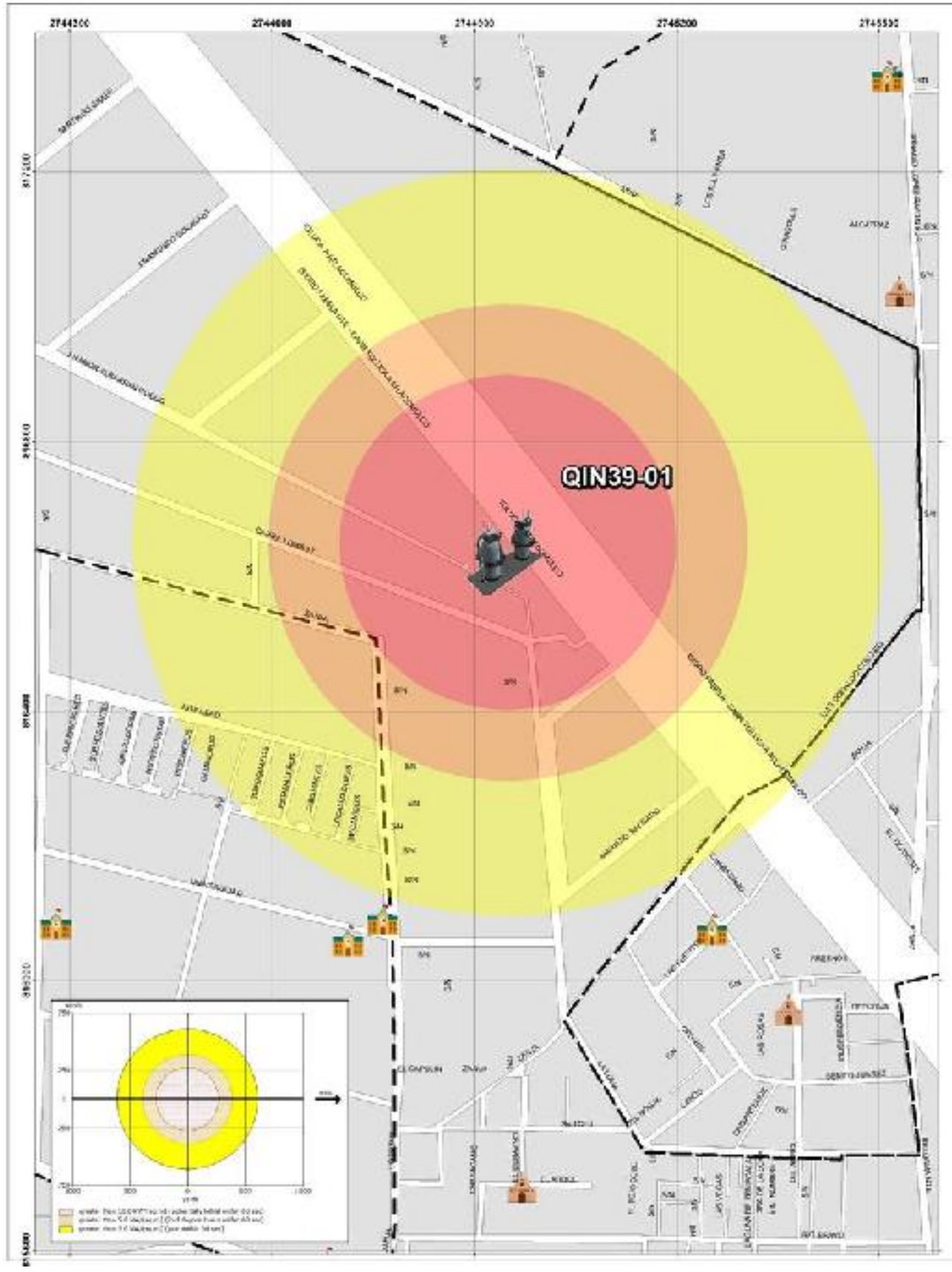

GOBIERNO DEL
ESTADO DE MÉXICO

RIESGO QUÍMICO
DELEGACIÓN SANTA CRUZ ATZCAPOTZALTONGO

SIMBOLOGÍA

Expediente	Nivel de riesgo
QIN39-01	Alto

Nombre	PARQUE INDUSTRIAL TOLUCA
Dirección	Av. Isidro Fabela 1578

Afectaciones		Administración
Población Total	386	Municipalizado
Total Viviendas	145	

UBICACIÓN

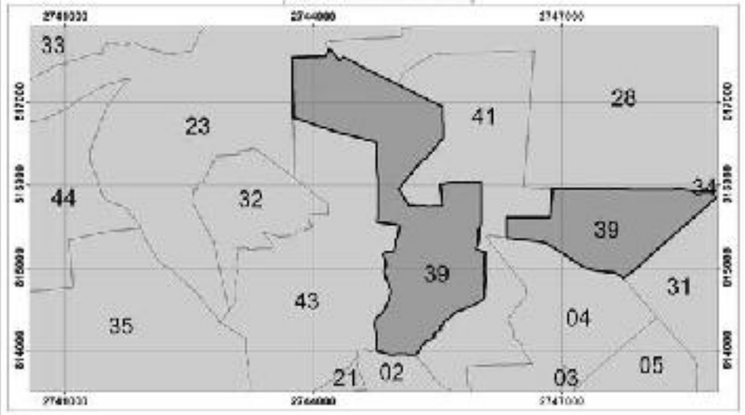

0 75 150 300 450 600
Meters
1:2,169

Elabora: Departamento Sistema Integral de Riesgos
Coordinación de Protección Civil
Universal Transversal de Mercator WGS 1984

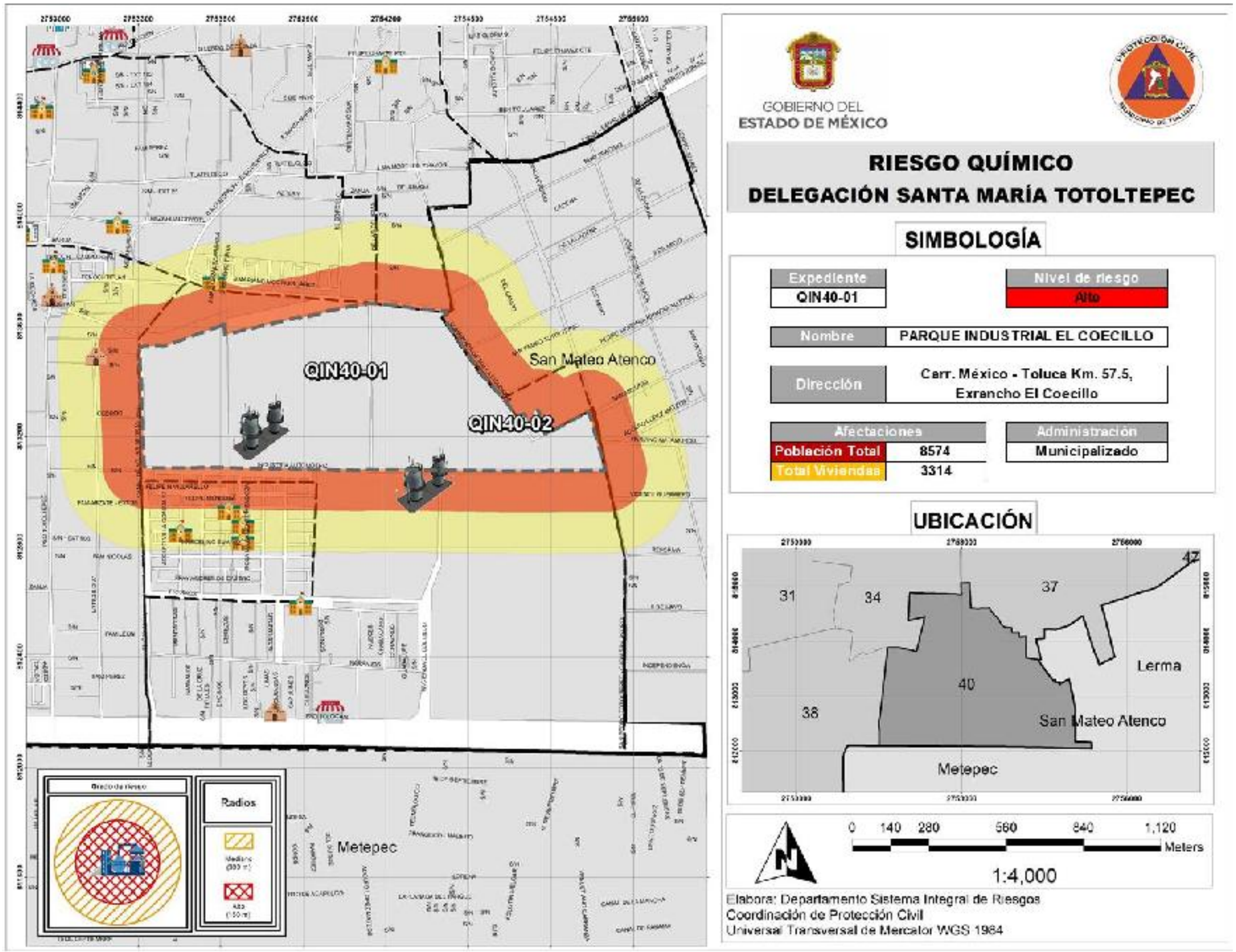
GOBIERNO DEL
ESTADO DE MÉXICO
RIESGO QUÍMICO
DELEGACIÓN SANTA MARÍA TOTOLTEPEC
SIMBOLOGÍA
Expediente
QIN40-01
Nivel de riesgo
Alto
Nombre
PARQUE INDUSTRIAL EL COECILLO
Dirección
Carr. México - Toluca Km. 57.5, Exrancho El Coecillo
Afectaciones
Población Total 8574
Total Viviendas 3314
Administración
Municipalizado
UBICACIÓN
31
34
37
42
40
38
Lerma
San Mateo Atenco
Metepec
QIN40-01
QIN40-02
San Mateo Atenco
Metepec
Radios
0 140 280 560 840 1,120
Meters
1:4,000
Elabora: Departamento Sistema Integral de Riesgos
Coordinación de Protección Civil
Universal Transversal de Mercator WGS 1984

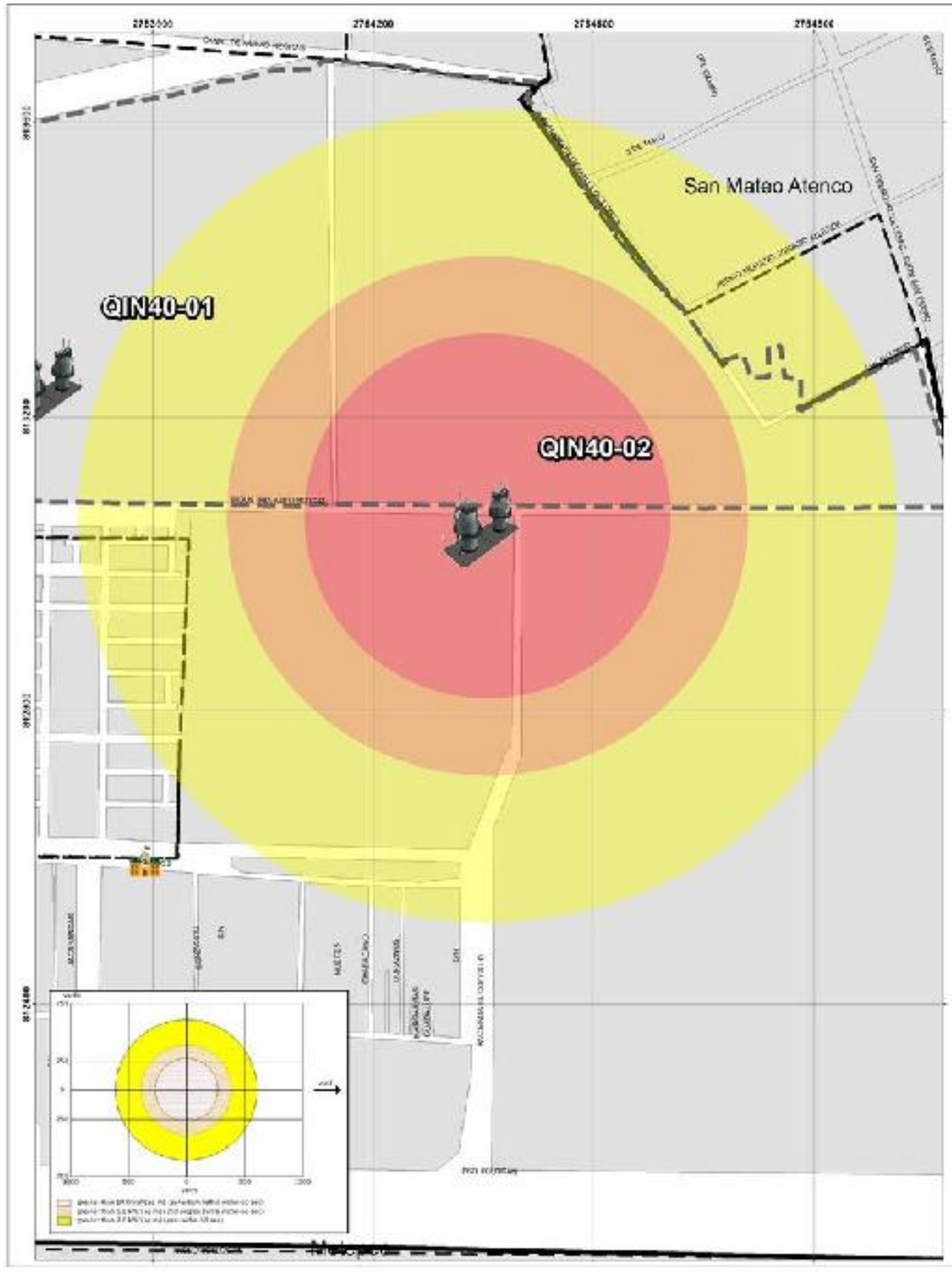

GOBIERNO DEL
ESTADO DE MÉXICO

RIESGO QUÍMICO
DELEGACIÓN SANTA MARÍA TOTOLTEPEC

SIMBOLOGÍA

Expediente	Nivel de riesgo
QIN40-02	Alto

Nombre	CORREDOR INDUSTRIAL TOLUCA
Dirección	Paseo Tollocan Entre Av. Industria Automotriz y Av. Industria,

Afectaciones		Administración
Población Total	1511	Municipalizado
Total Viviendas	529	

UBICACIÓN

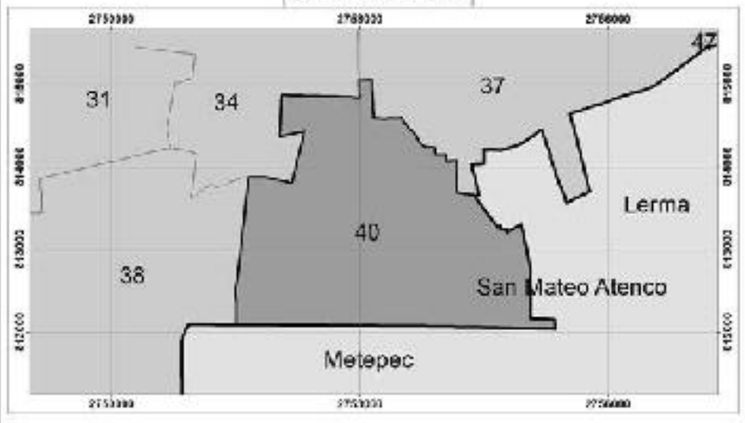

0 70 140 280 420 560 Meters

1:2,000

Elabora: Departamento Sistema Integral de Riesgos
Coordinación de Protección Civil
Universal Transversal de Mercator WGS 1984

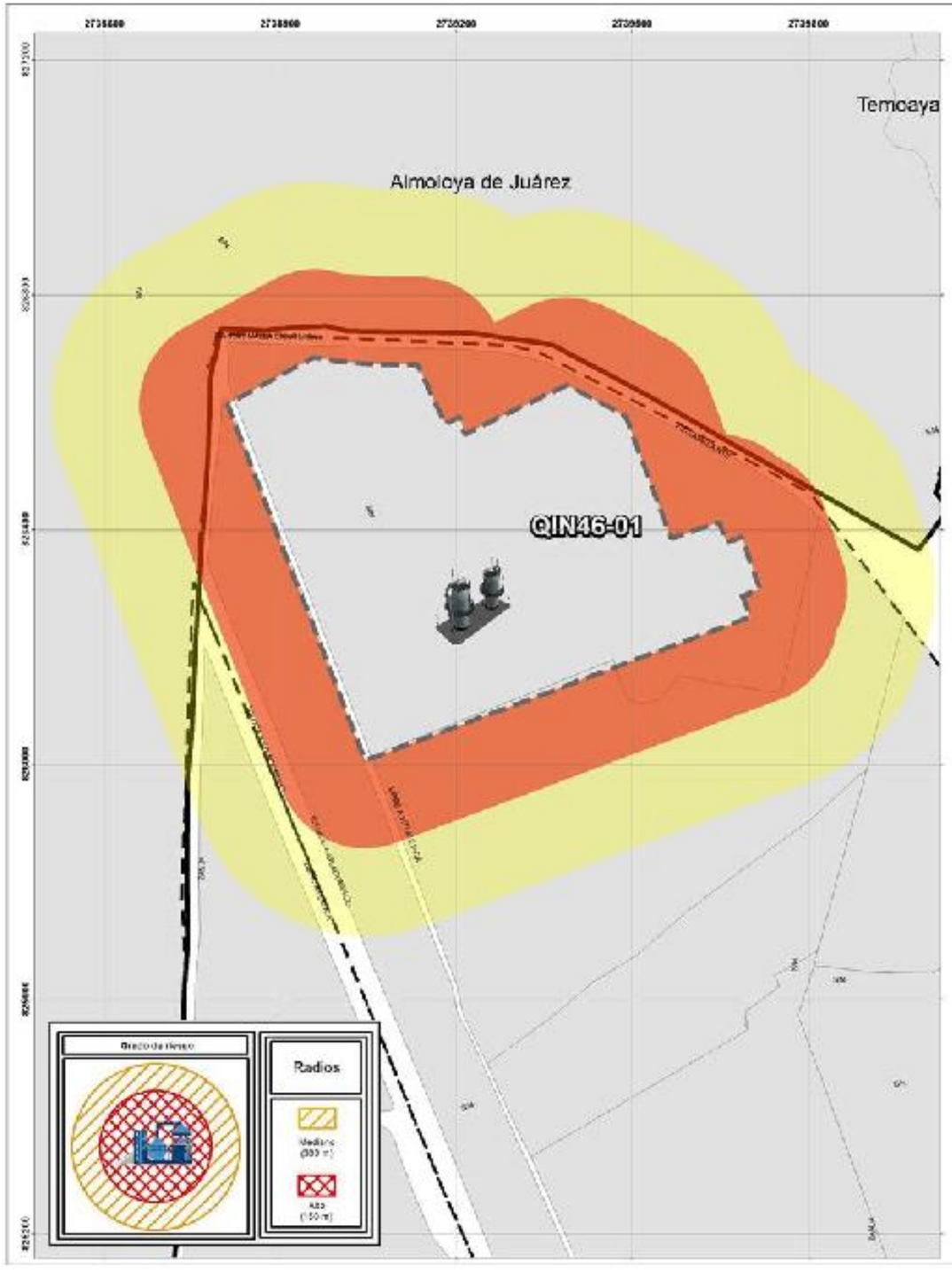

GOBIERNO DEL
ESTADO DE MÉXICO

RIESGO QUÍMICO
DELEGACIÓN SAN CAYETANO MORELOS

SIMBOLOGÍA

Expediente	Nivel de riesgo
QIN46-01	Alto

Nombre	PARQUE INDUSTRIAL SAN CAYETANO
Dirección	Carr. Libre Toluca- Atlacomulco, Km. 1.5

Afectaciones	
Población Total	41
Total Viviendas	16

Administración
FIDEPAR

UBICACIÓN

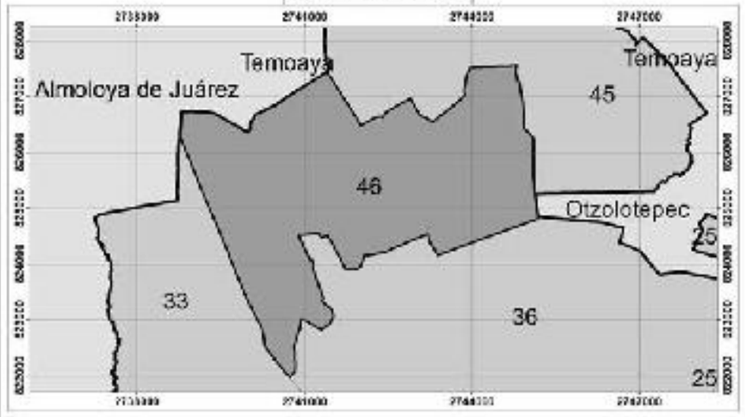

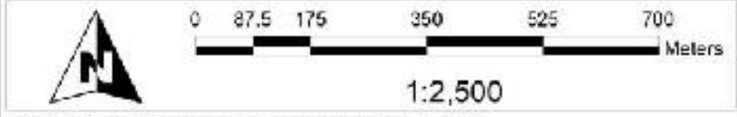

Elabora: Departamento Sistema Integral de Riesgos
Coordinación de Protección Civil
Universal Transversal de Mercator WGS 1984

FACTORES SANITARIOS

Cuerpos de agua contaminados


2744000
2744100
2744200
2744300
804500
804469
804300
804200
804100
Santa Juanita
El Refugio
Zona de anegamiento
por descargas residuales
GOBIERNO DEL
ESTADO DE MÉXICO
CUERPOS DE AGUA CONTAMINADOS
DELEGACIÓN SANTIAGO TLACOTEPEC
DESCRIPCIÓN
Localización
Calle del Canal Libertad
Colonia
Santa Juanita
Medio Ambiente
Contaminación del aire
Riesgos y Amenazas
Inundación constante, el agua sale del drenaje
Infraestructura afectable
8 viviendas, dos terrenos baldíos
Causas
UBICACIÓN
Metepec
Mexicaltzingo
Chapultepec
Zinacantepec
Calimaya
Rayón
Temascaltepec
Tenango del Valle
22
29
30
42
0 20 40 80 120 160
Meters
1:700
Elabora: Departamento Sistema Integral de Riesgos
Coordinación de Protección Civil
Universal Transversal de Mercator WGS 1984

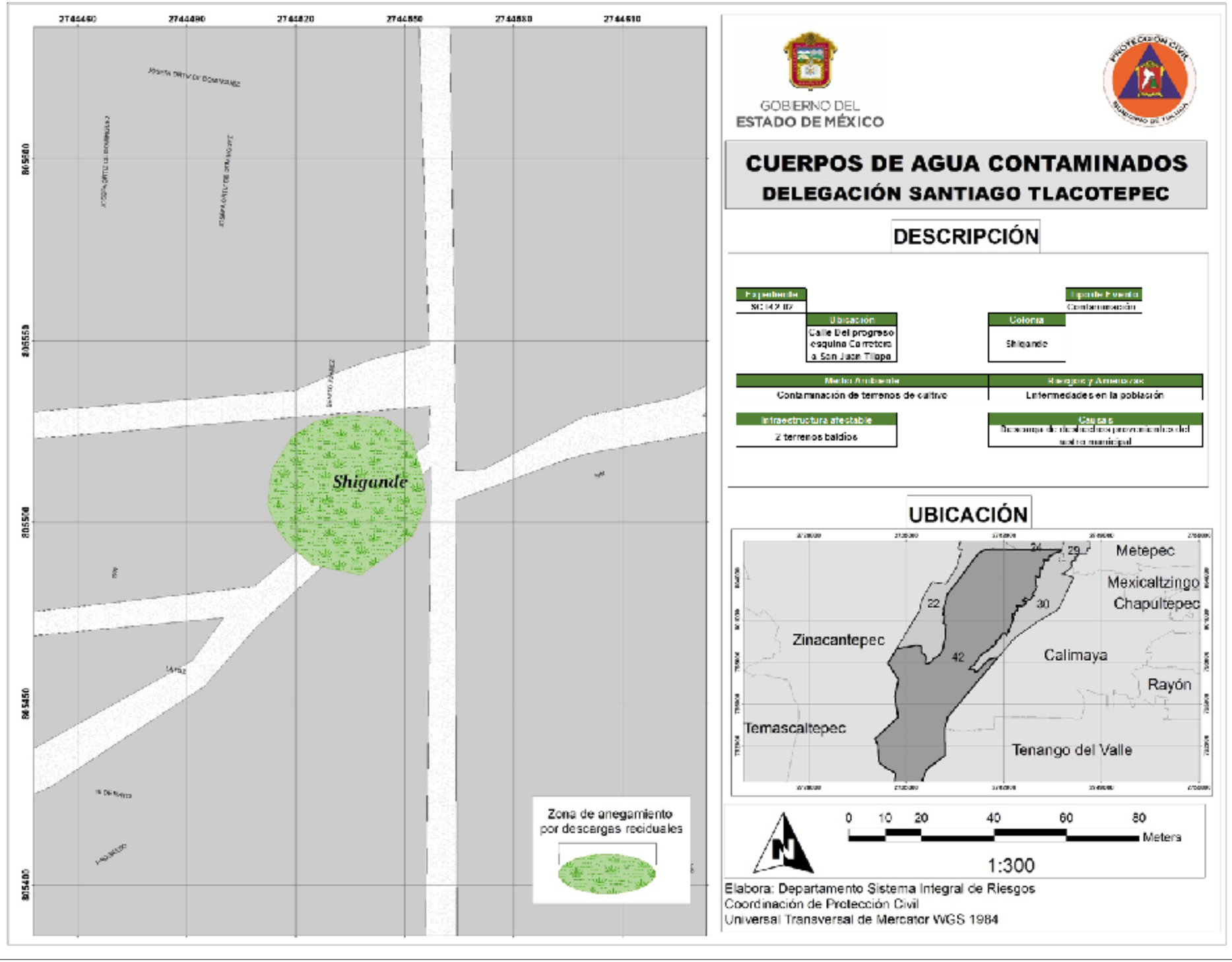
2744460
2744690
2744820
2744950
2745080
2745210
805580
805550
805450
805400
Shigande
Zona de anegamiento
por descargas residuales
GOBIERNO DEL
ESTADO DE MÉXICO
CUERPOS DE AGUA CONTAMINADOS
DELEGACIÓN SANTIAGO TLACOTEPEC
DESCRIPCIÓN
Ubicación
Calle Del progreso esquina Carretera a San Juan Tilapa
Colonia
Shigande
Medio Ambiente
Contaminación de terrenos de cultivo
Riesgos y Amenazas
Enfermedades en la población
Infraestructura afectable
2 terrenos baldios
UBICACIÓN
Metepec
Mexicaltzingo
Chapultepec
Zinacantepec
Calimaya
Rayón
Temascaltepec
Tenango del Valle
0 10 20 40 60 80
Meters
1:300
Elabora: Departamento Sistema Integral de Riesgos
Coordinación de Protección Civil
Universal Transversal de Mercator WGS 1984

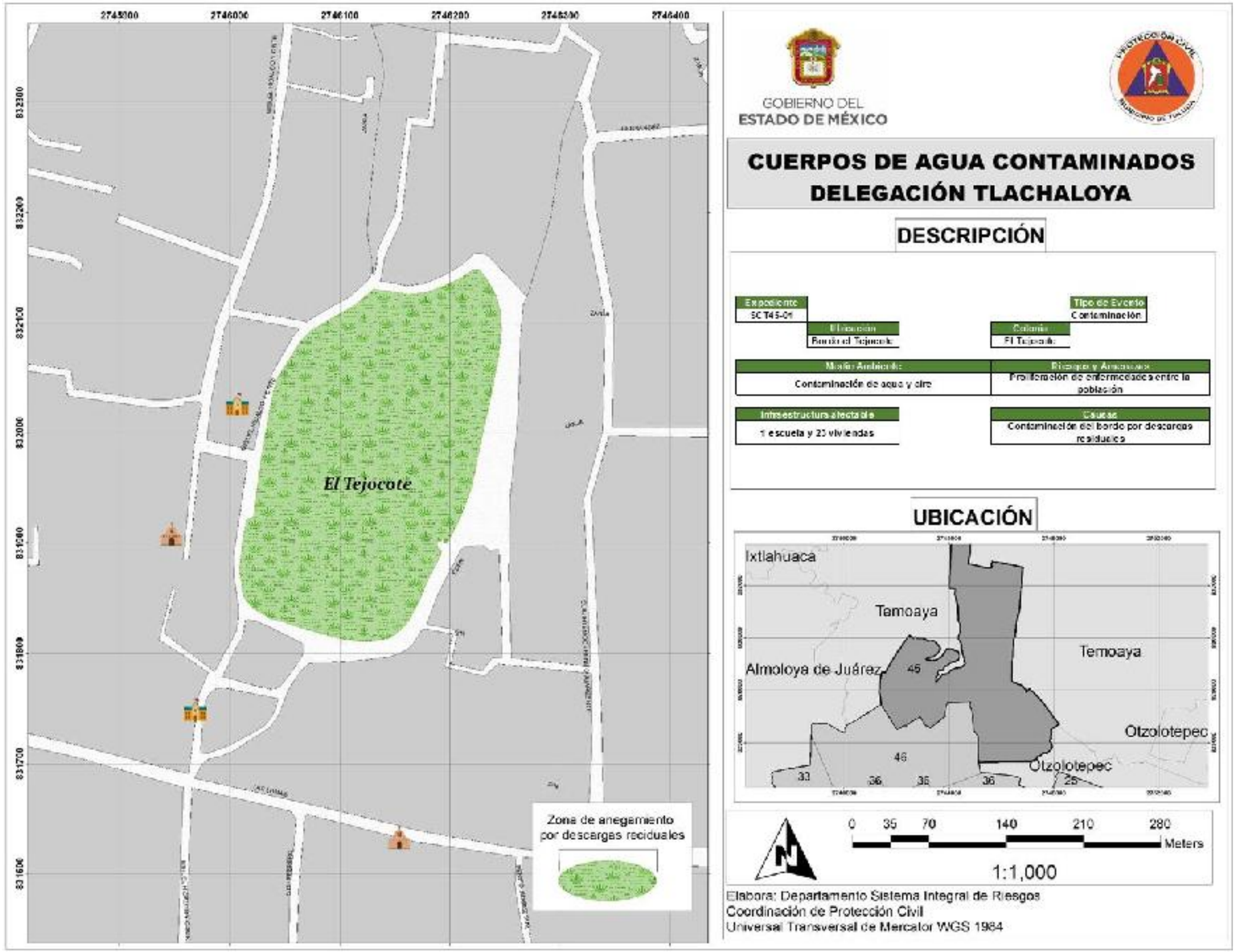
2745900
2746000
2746100
2746200
2746300
2746400
832300
832200
832100
832000
831900
831800
831700
831600
El Tejocote
Zona de anegamiento por descargas residuales
GOBIERNO DEL
ESTADO DE MÉXICO
CUERPOS DE AGUA CONTAMINADOS
DELEGACIÓN TLACHALOYA
DESCRIPCIÓN
Expediente
SCT45-01
Tipo de Evento
Contaminación
Ubicación
Barrio el Tejocote
Colonia
El Tejocote
Medio Ambiente
Contaminación de agua y aire
Riesgos y Amenazas
Proliferación de enfermedades entre la población
Infraestructura afectable
1 escuela y 20 viviendas
Causas
Contaminación del bordo por descargas residuales
UBICACIÓN
Ixtlahuaca
Temoaya
Almoloya de Juárez
Otzolotepec
0 35 70 140 210 280
Meters
1:1,000
Elabora: Departamento Sistema Integral de Riesgos
Coordinación de Protección Civil
Universal Transversal de Mercator WGS 1984

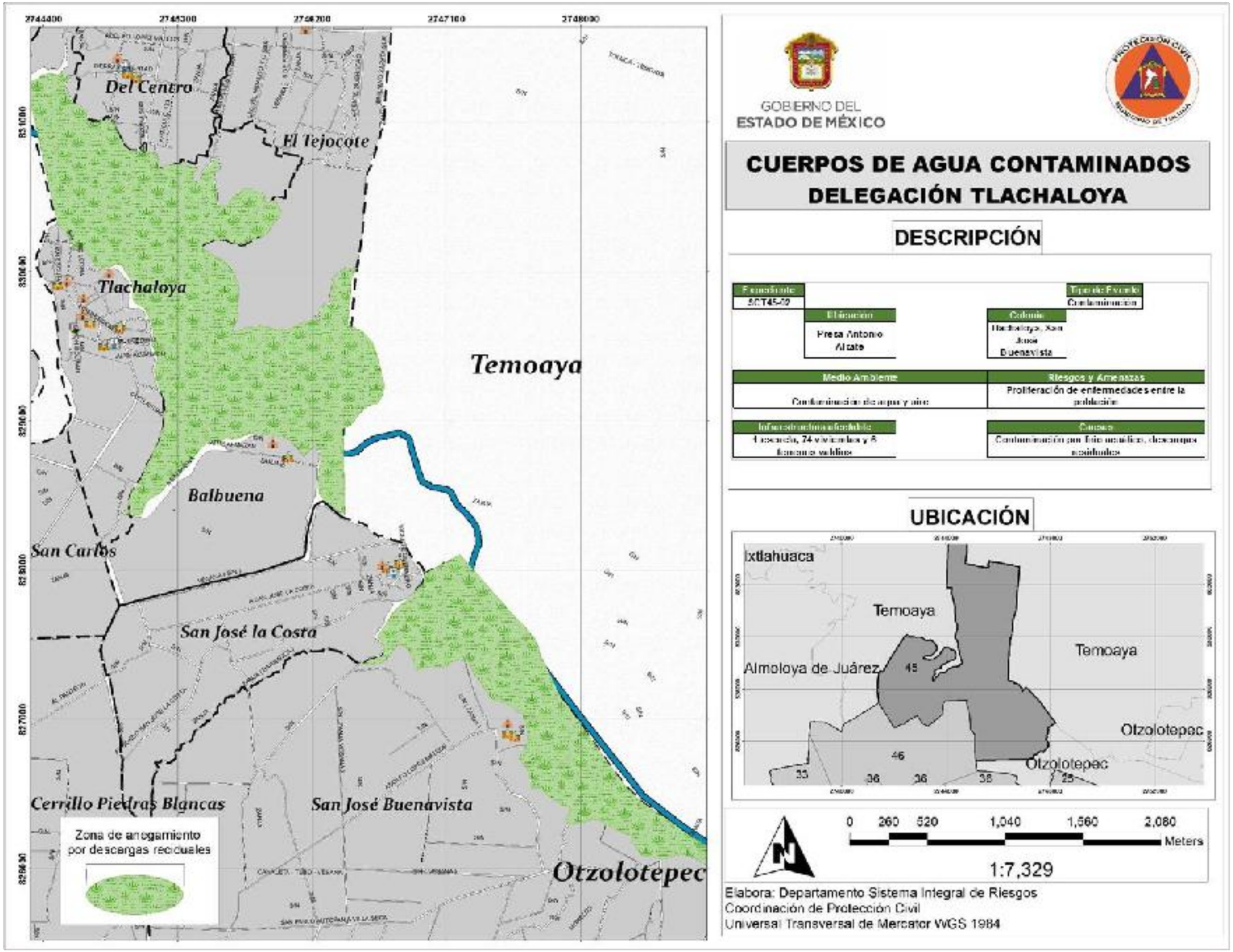
Del Centro
El Tejocote
Tlachaloya
Temoaya
Balbuena
San Carlos
San José la Costa
Cerrillo Piedras Blancas
San José Buenavista
Otzolotepec
Zona de anegamiento por descargas reciduales
GOBIERNO DEL ESTADO DE MÉXICO
CUERPOS DE AGUA CONTAMINADOS
DELEGACIÓN TLACHALOYA
DESCRIPCIÓN
Presa Antonio Alzate
Buenavista
Medio Ambiente
Riesgos y Amenazas
Proliferación de enfermedades entre la población
UBICACIÓN
Ixtlahuaca
Temoaya
Almoloya de Juárez
Otzolotepec
0 260 520 1,040 1,560 2,080
Meters
1:7,329
Elabora: Departamento Sistema Integral de Riesgos
Coordinación de Protección Civil
Universal Transversal de Mercator WGS 1984

Tiraderos de basura

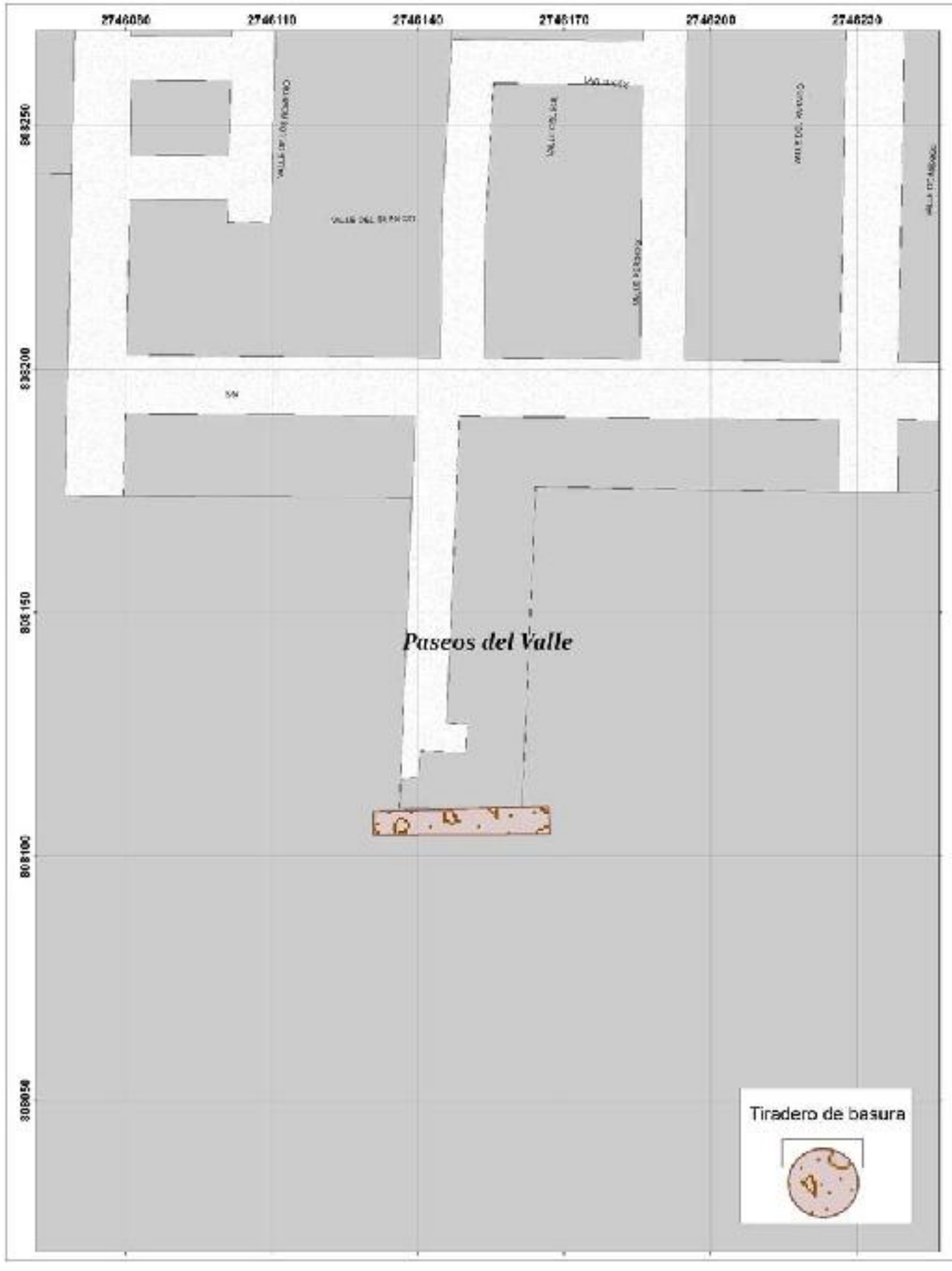

GOBIERNO DEL
ESTADO DE MÉXICO

PROTECCIÓN CIVIL
GOBIERNO DE TOLUCA

TIRADEROS DE BASURA
DELEGACIÓN CAPULTITLÁN

DESCRIPCIÓN

Expediente	Tipo de Evento
STR34 01	Depósito de basura

Ubicación	Colonia
Antonio Albarrán	Paseos del Valle

Medio Ambiente	Riesgos y Amenazas
Contaminación de suelo, agua, aire	Foco de infección para la población, proliferación de fauna nociva

Infraestructura afectable	Causa
1 Fraccionamiento, 2 viviendas y 4 terrenos de cultivo	Descargas de basura (clandestino)

UBICACIÓN

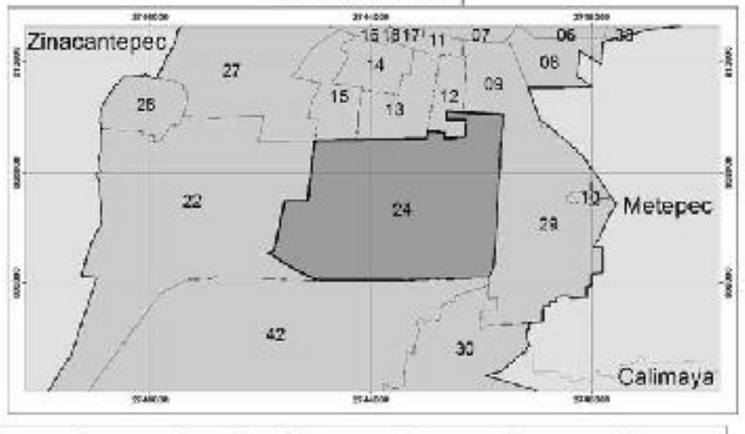

0 10 20 40 60 80
Meters
1:300

Elabora: Departamento Sistema Integral de Riesgos
Coordinación de Protección Civil
Universal Transversal de Mercator WGS 1984

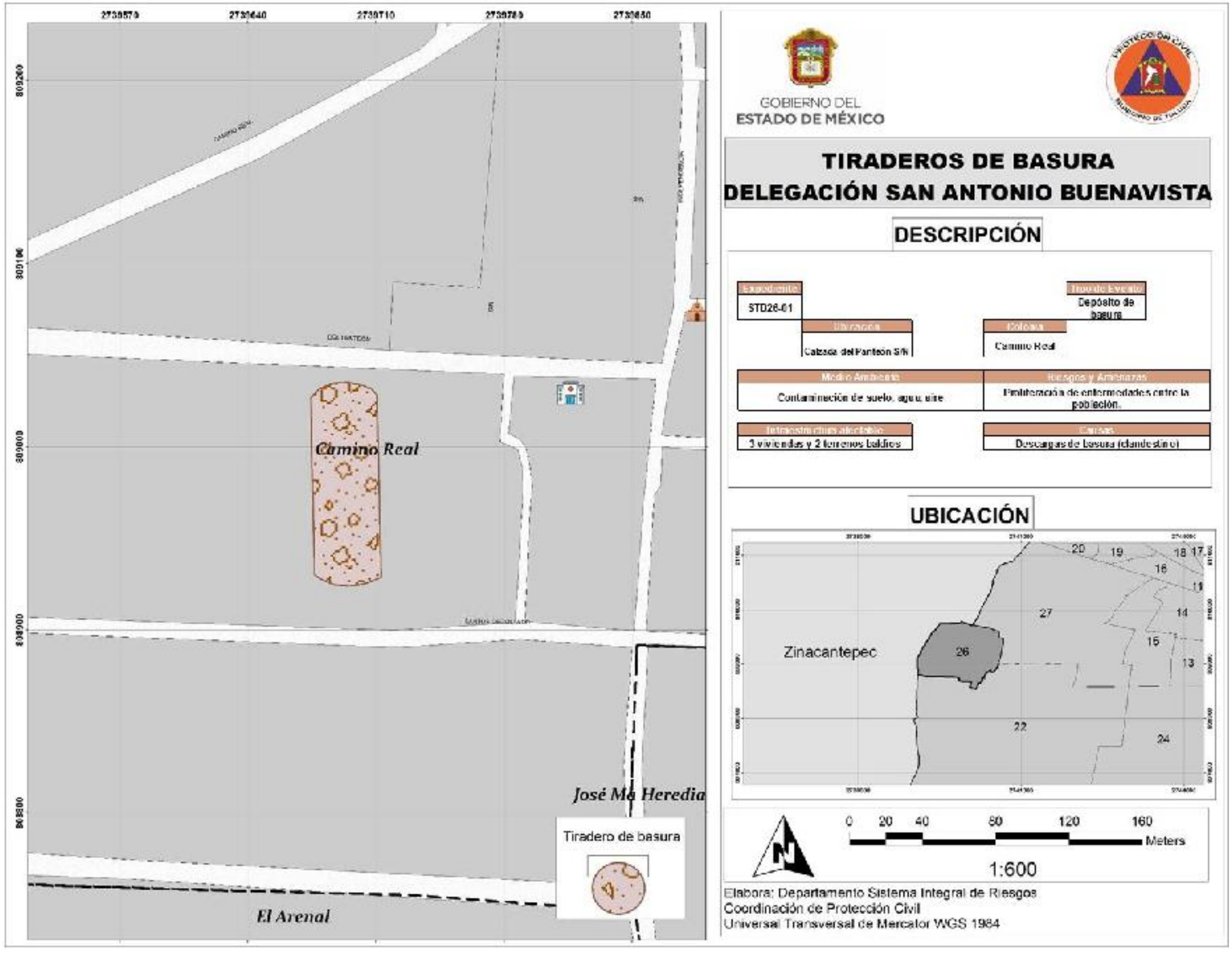
2739570
2739640
2739710
2739780
2739850
809260
809190
809090
808980
Camino Real
José Ma Heredia
El Arenal
Tiradero de basura
GOBIERNO DEL
ESTADO DE MÉXICO
TIRADEROS DE BASURA
DELEGACIÓN SAN ANTONIO BUENAVISTA
DESCRIPCIÓN
Expediente
STD28-01
Tipo de Evento
Depósito de basura
Ubicación
Calzada del Panteón S/N
Colonia
Camino Real
Medio Ambiente
Contaminación de suelo, agua, aire
Riesgos y Amenazas
Proliferación de enfermedades entre la población.
Infraestructura afectable
3 viviendas y 2 terrenos baldíos
Causas
Descargas de basura (clandestino)
UBICACIÓN
Zinacantepec
20
19
18
17
16
27
26
14
15
13
22
24
0 20 40 80 120 160
Meters
1:600
Elabora: Departamento Sistema Integral de Riesgos
Coordinación de Protección Civil
Universal Transversal de Mercator WGS 1984

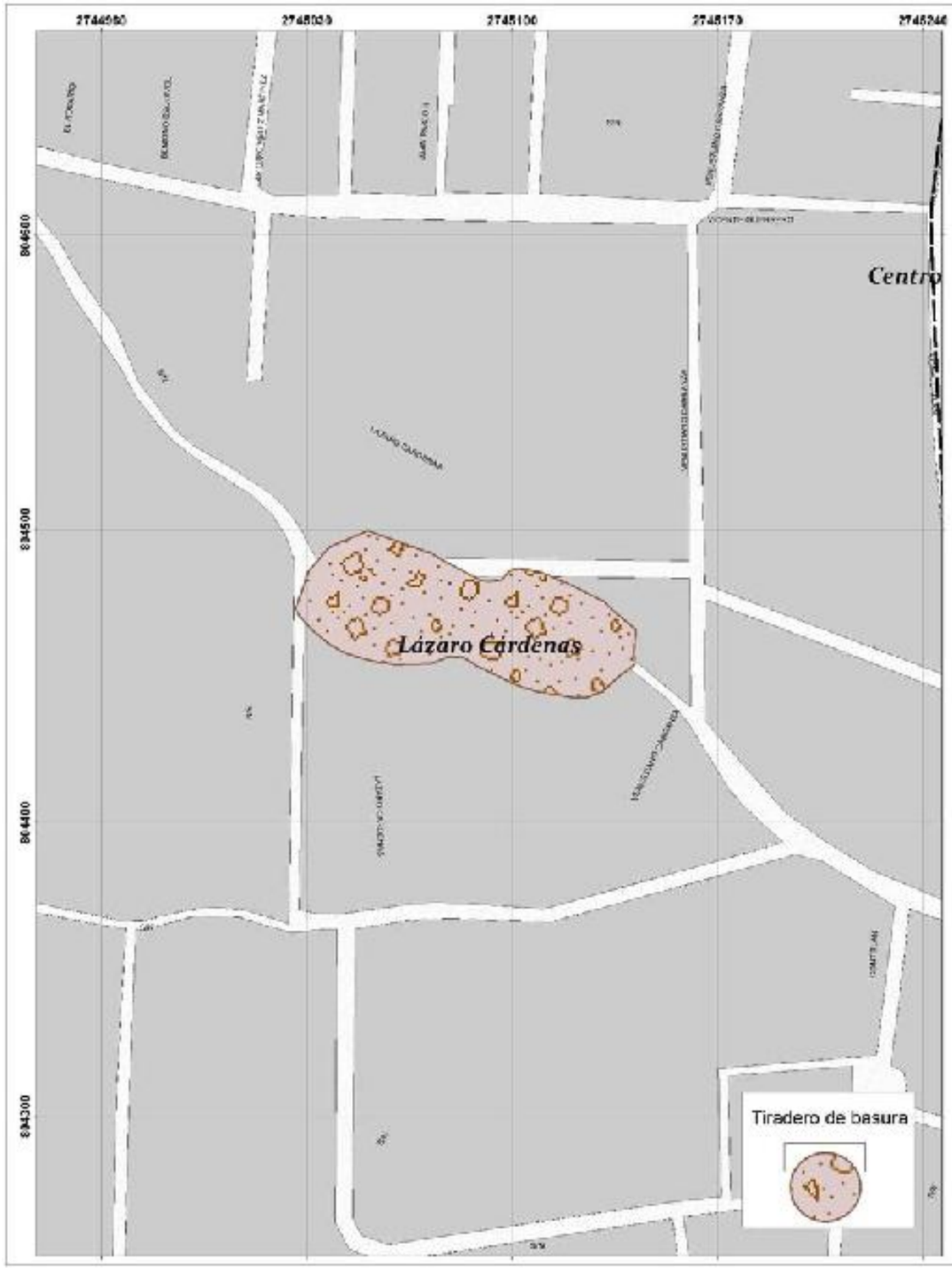

GOBIERNO DEL
ESTADO DE MÉXICO

TIRADEROS DE BASURA
DELEGACIÓN SAN JUAN TILAPA

DESCRIPCIÓN

Expediente	Tipo de Evento
SITIO 01	Depósito de basura
Ubicación	**Colonia**
La Barranca	Lázaro Cárdenas

Medio Ambiental	Riesgos y Afectaciones
Contaminación de suelo, agua, aire	Proliferación de enfermedades entre la población.

Infraestructura afectable	Causa
2 viviendas y 3 terrenos baldíos	Descargas de basura al arroyo

UBICACIÓN

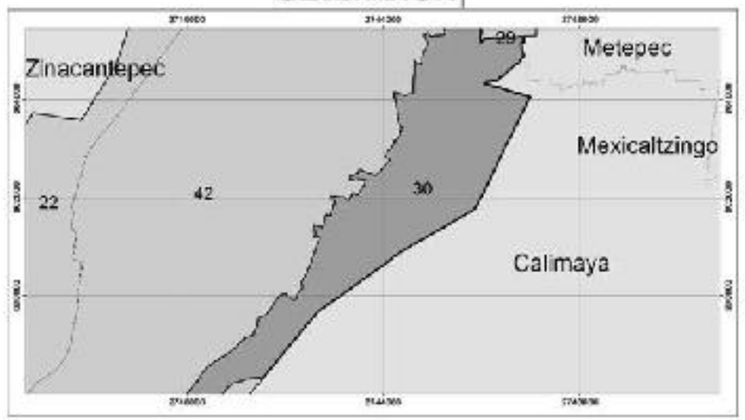

0 15 30 60 90 120
Meters
1:500

Elabora: Departamento Sistema Integral de Riesgos
Coordinación de Protección Civil
Universal Transversal de Mercator WGS 1984

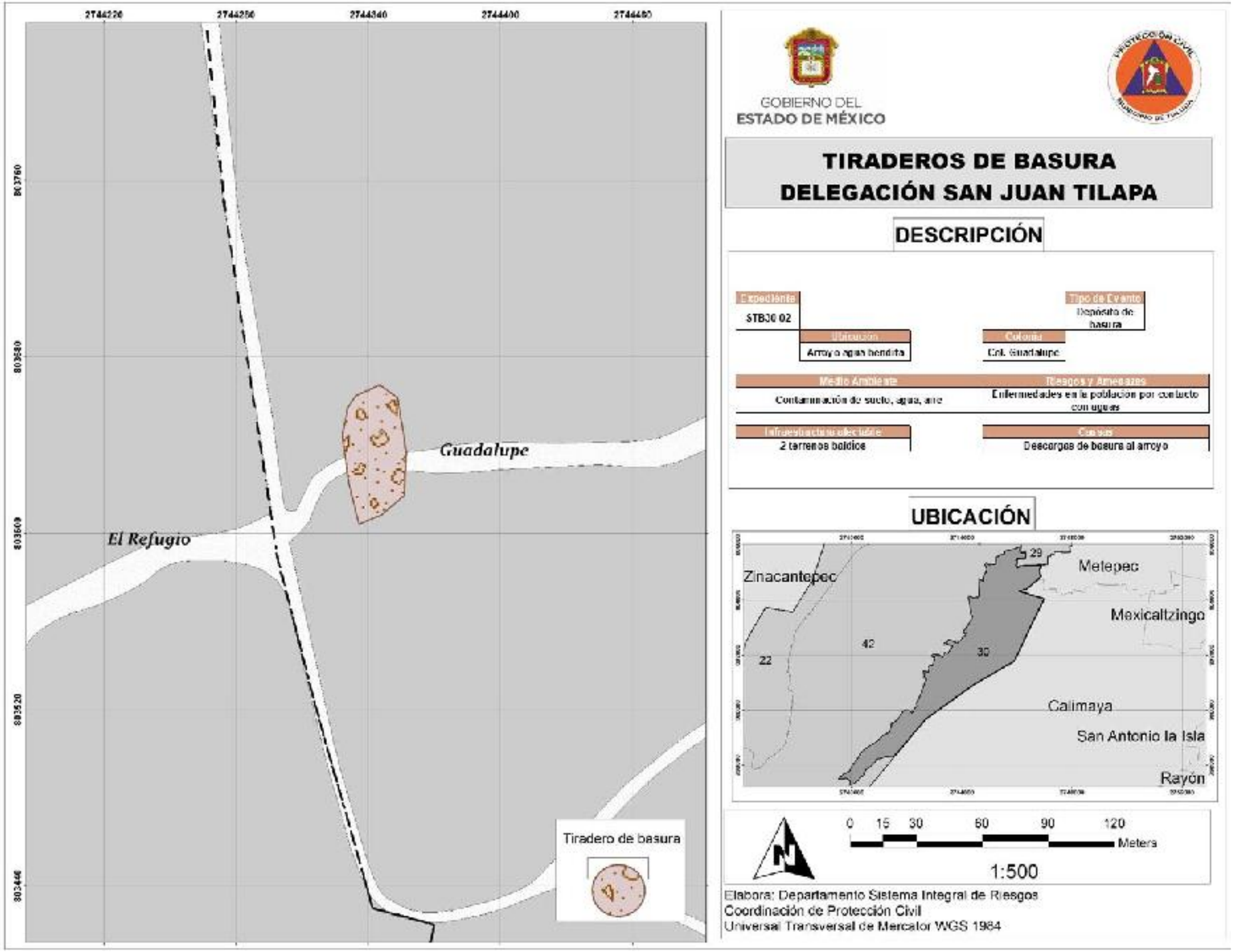
2744200
2744250
2744300
2744350
2744400
2744450
803760
803680
803600
803520
803440
Guadalupe
El Refugio
Tiradero de basura
GOBIERNO DEL
ESTADO DE MÉXICO
TIRADEROS DE BASURA
DELEGACIÓN SAN JUAN TILAPA
DESCRIPCIÓN
Expediente
STB30 02
Ubicación
Arroyo agua bendita
Tipo de Evento
Depósito de basura
Colonia
Col. Guadalupe
Medio Ambiente
Contaminación de suelo, agua, aire
Riesgos y Amenazas
Enfermedades en la población por contacto con aguas
Infraestructura afectable
2 terrenos baldíos
Causas
Descargas de basura al arroyo
UBICACIÓN
Zinacantepec
Metepec
Mexicaltzingo
Calimaya
San Antonio la Isla
Rayón
22
42
30
29
0 15 30 60 90 120
Meters
1:500
Elabora: Departamento Sistema Integral de Riesgos
Coordinación de Protección Civil
Universal Transversal de Mercator WGS 1984



GOBIERNO DEL
ESTADO DE MÉXICO

PROTECCIÓN CIVIL
GOBIERNO DE TOLUCA

TIRADEROS DE BASURA
DELEGACIÓN SAN MARCOS YACHIHUCALTEPEC

DESCRIPCIÓN

Expediente	Tipo de Evento
SCT 32-01	Depósito de basura

Ubicación	Colonia
José María Morelos esquina Centenario, Emiliano Zapata	San Marcos Yachihucaltepec Sur

Medio Ambiente	Riesgos y Amenazas
Contaminación de suelo, agua, aire	Foco de infección para la población.

Infraestructura afectable	Causa
2 negocios, 10 viviendas y 5 terrenos baldíos	Descargas de basura (clandestino)

UBICACIÓN

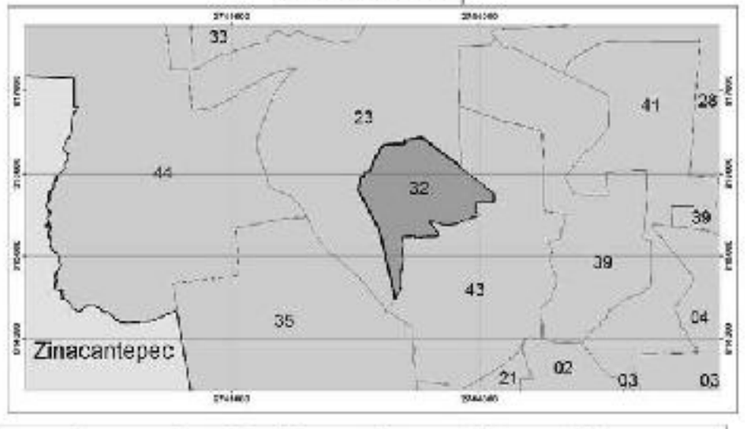

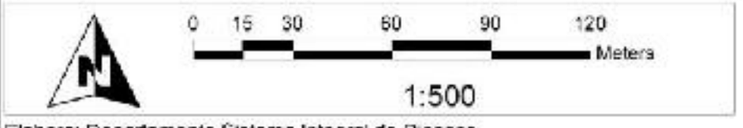

Elabora: Departamento Sistema Integral de Riesgos
Coordinación de Protección Civil
Universal Transversal de Mercator WGS 1984

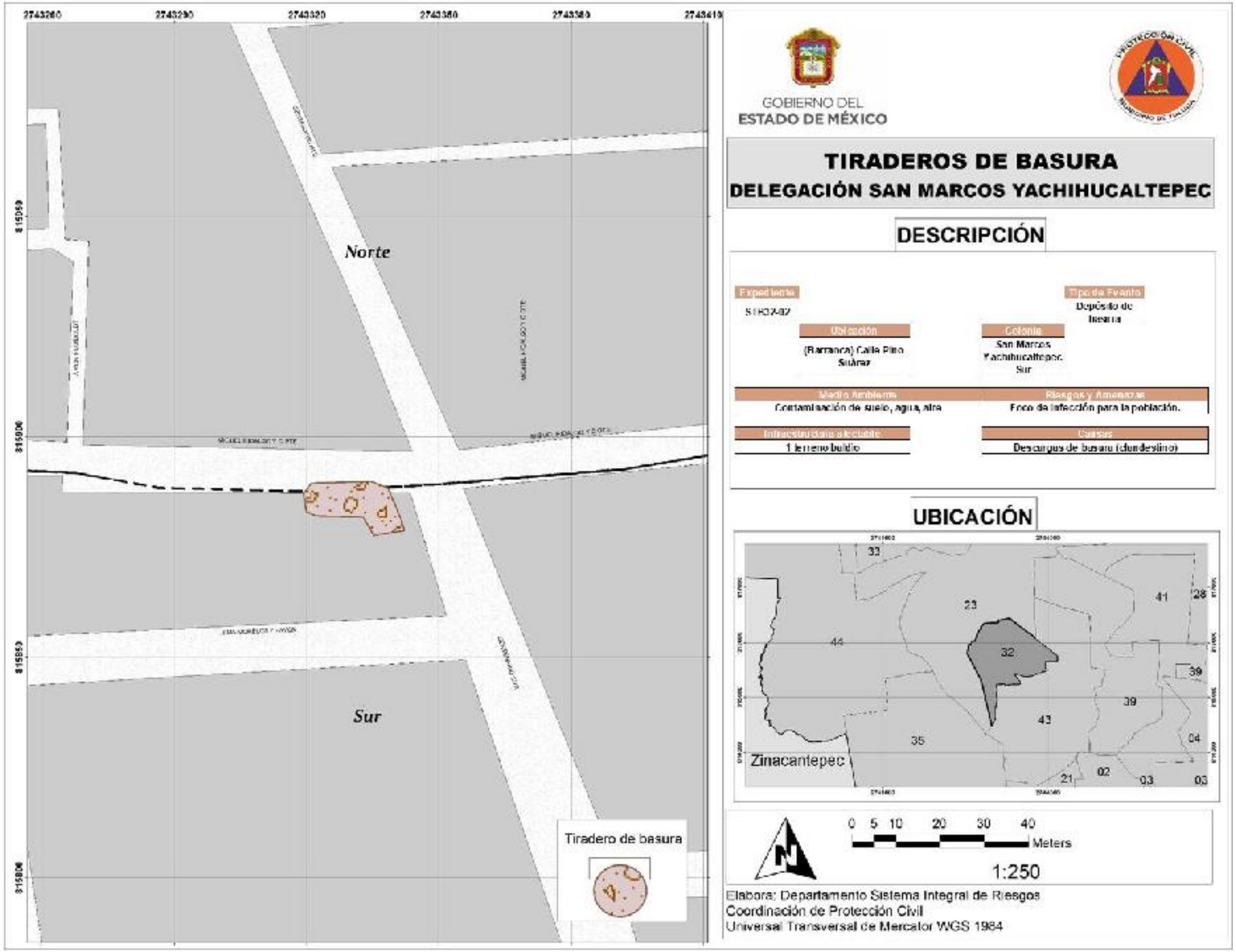
2743280
2743290
2743320
2743350
2743380
2743389
2743419
815059
815006
815853
815806
Norte
Sur
Tiradero de basura
GOBIERNO DEL
ESTADO DE MÉXICO
TIRADEROS DE BASURA
DELEGACIÓN SAN MARCOS YACHIHUCALTEPEC
DESCRIPCIÓN
Expediente
S1HO3-02
Tipo de Evento
Depósito de basura
Ubicación
(Barranca) Calle Pino Suárez
Colonia
San Marcos Yachihucaltepec Sur
Medio Ambiente
Contaminación de suelo, agua, aire
Riesgos y Amenazas
Foco de infección para la población.
Infraestructura afectada
1 terreno baldío
Causas
Descargues de basura (clandestino)
UBICACIÓN
Zinacantepec
0 5 10 20 30 40
Meters
1:250
Elabora: Departamento Sistema Integral de Riesgos
Coordinación de Protección Civil
Universal Transversal de Mercator WGS 1984

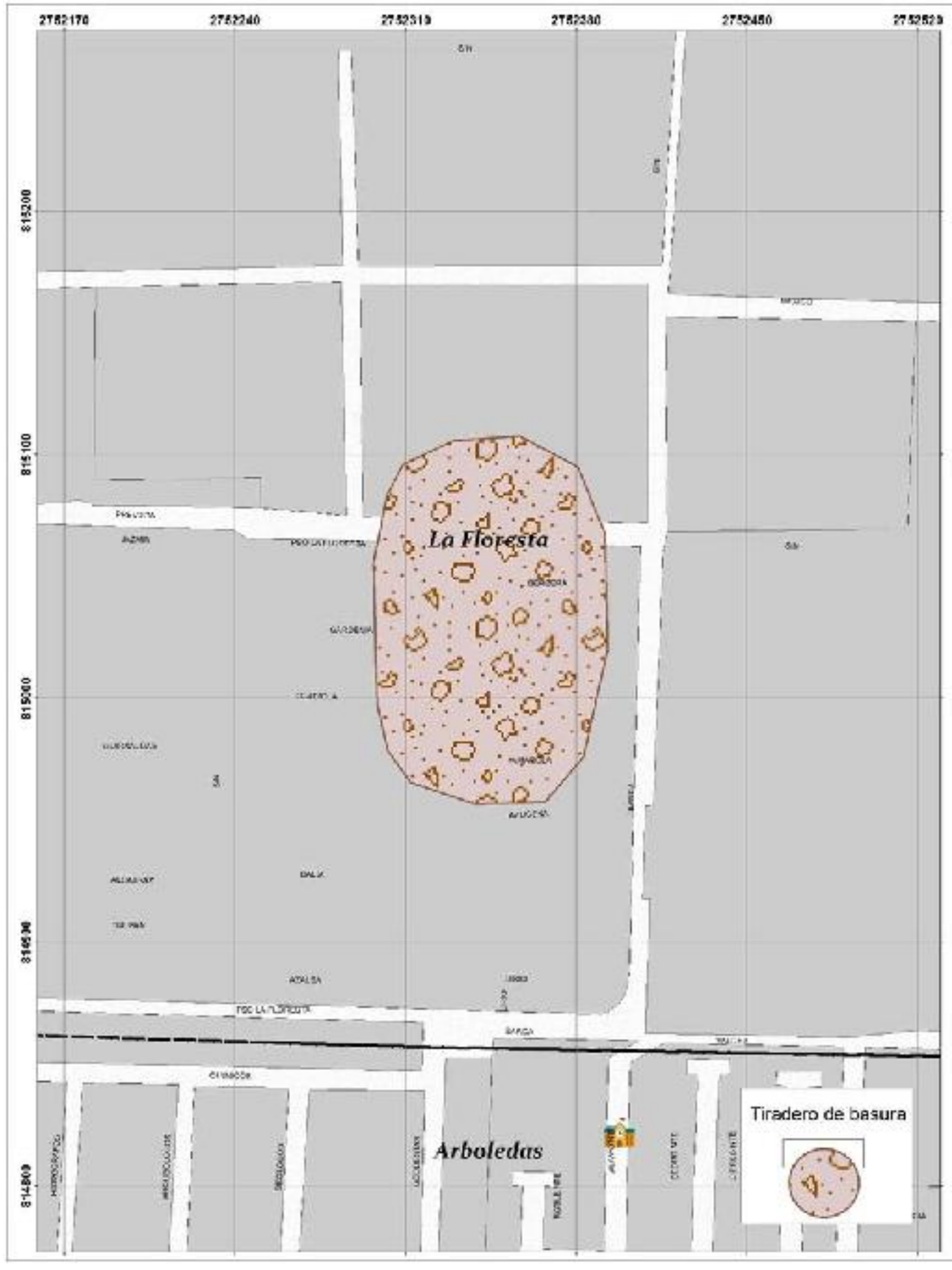

GOBIERNO DEL
ESTADO DE MÉXICO

TIRADEROS DE BASURA
DELEGACIÓN SAN MATEO OTZACATIPAN

DESCRIPCIÓN

Expediente	Tipo de Evento
STD34-01	Depósito de basura
Ubicación	**Colonia**
Barrio San José Guadalupe	La Floresta

Medio Ambiente	Riesgos y Amenazas
Contaminación de suelo, agua, aire	Foco de infección para la población.

Infraestructura afectada	Causas
2 terrenos baldíos	Descargas de basura (clandestino)

UBICACIÓN

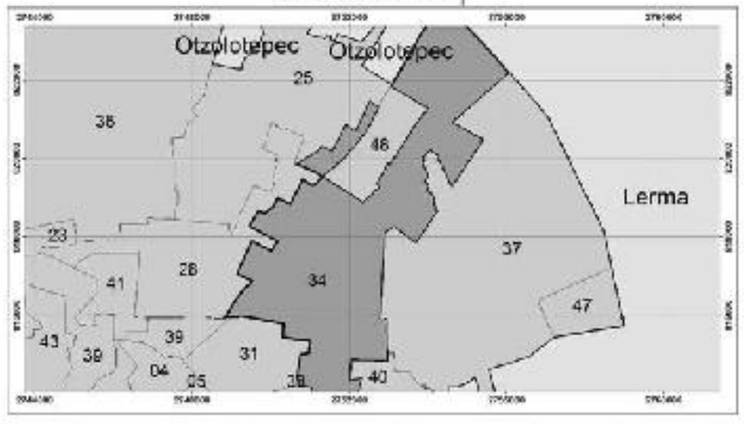

0 20 40 80 120 160
Meters
1:600

Elabora: Departamento Sistema Integral de Riesgos
Coordinación de Protección Civil
Universal Transversal de Mercator WGS 1984

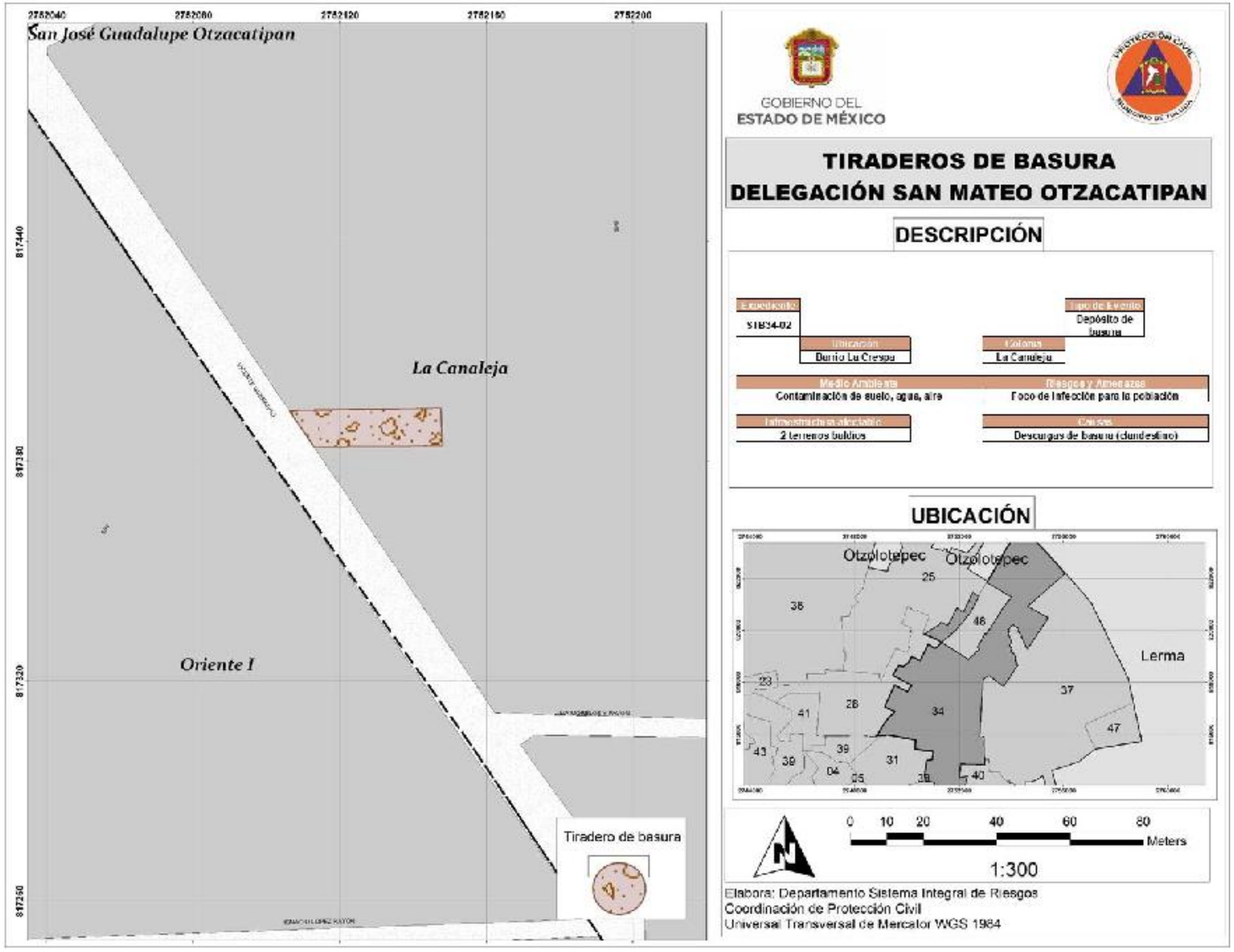
San José Guadalupe Otzacatipan
La Canaleja
Oriente I
Tiradero de basura
GOBIERNO DEL
ESTADO DE MÉXICO
TIRADEROS DE BASURA
DELEGACIÓN SAN MATEO OTZACATIPAN
DESCRIPCIÓN
Expediente
S1B34-02
Tipo de Evento
Depósito de basura
Ubicación
Barrio La Crespa
Colonia
La Canaleja
Medio Ambiente
Contaminación de suelo, agua, aire
Riesgos y Amenazas
Foco de infección para la población
Infraestructura afectable
2 terrenos baldíos
Causas
Descargas de basura (clandestino)
UBICACIÓN
Otzolotepec
Otzolotepec
Lerma
0 10 20 40 60 80
Meters
1:300
Elabora: Departamento Sistema Integral de Riesgos
Coordinación de Protección Civil
Universal Transversal de Mercator WGS 1984

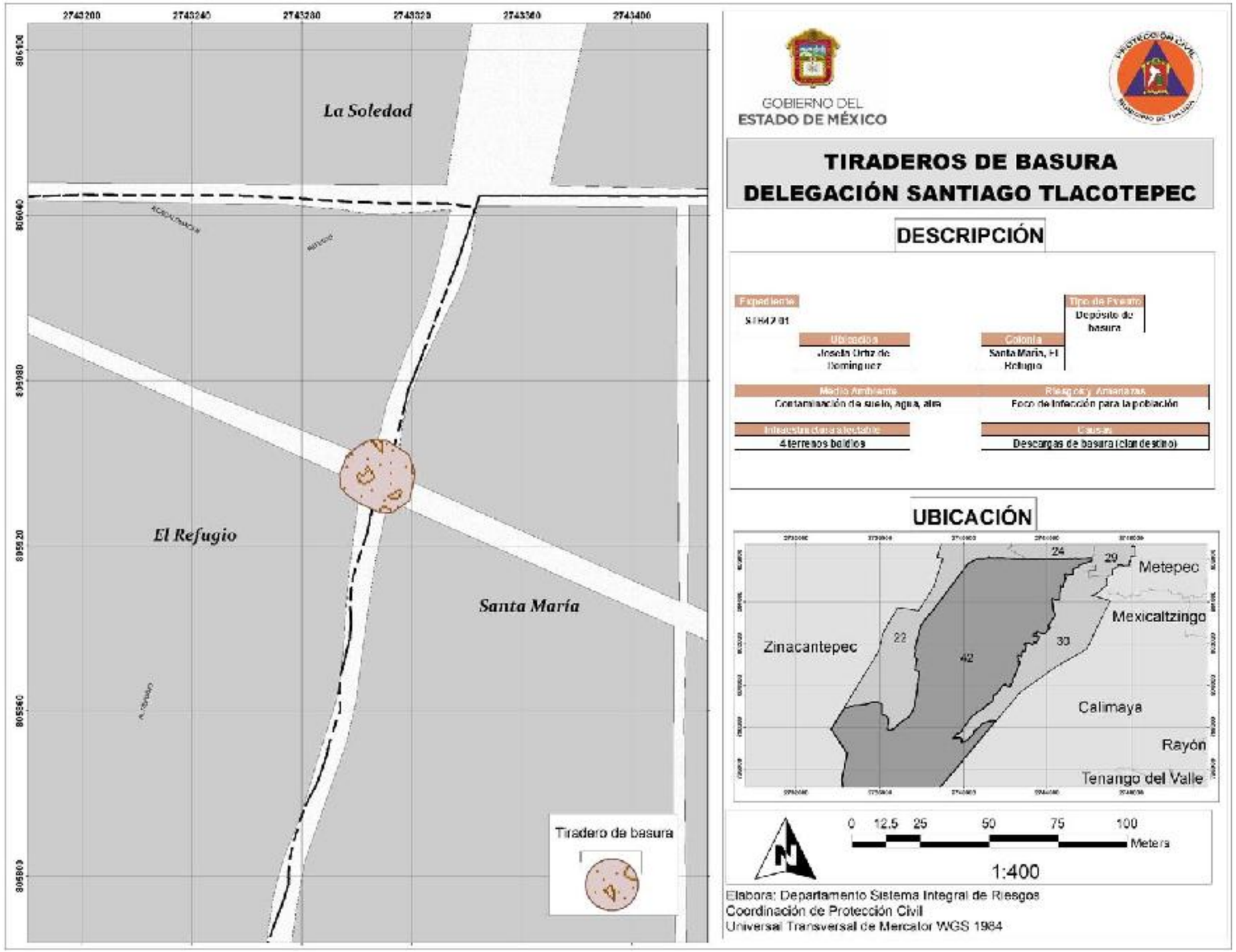
2743200
2743240
2743280
2743320
2743360
2743400
806120
806040
805960
805880
805920
La Soledad
El Refugio
Santa María
Tiradero de basura
GOBIERNO DEL
ESTADO DE MÉXICO
TIRADEROS DE BASURA
DELEGACIÓN SANTIAGO TLACOTEPEC
DESCRIPCIÓN
Expediente
Tipo de Evento
Depósito de basura
Ubicación
Colonia
Santa María, El Refugio
Medio Ambiente
Contaminación de suelo, agua, aire
Riesgos y Amenazas
Foco de infección para la población
Infraestructura afectable
4 terrenos baldíos
Causas
Descargas de basura (clandestino)
UBICACIÓN
Metepec
Mexicaltzingo
Zinacantepec
Calimaya
Rayón
Tenango del Valle
24
29
22
42
33
0 12.5 25 50 75 100
Meters
1:400
Elabora: Departamento Sistema Integral de Riesgos
Coordinación de Protección Civil
Universal Transversal de Mercator WGS 1984

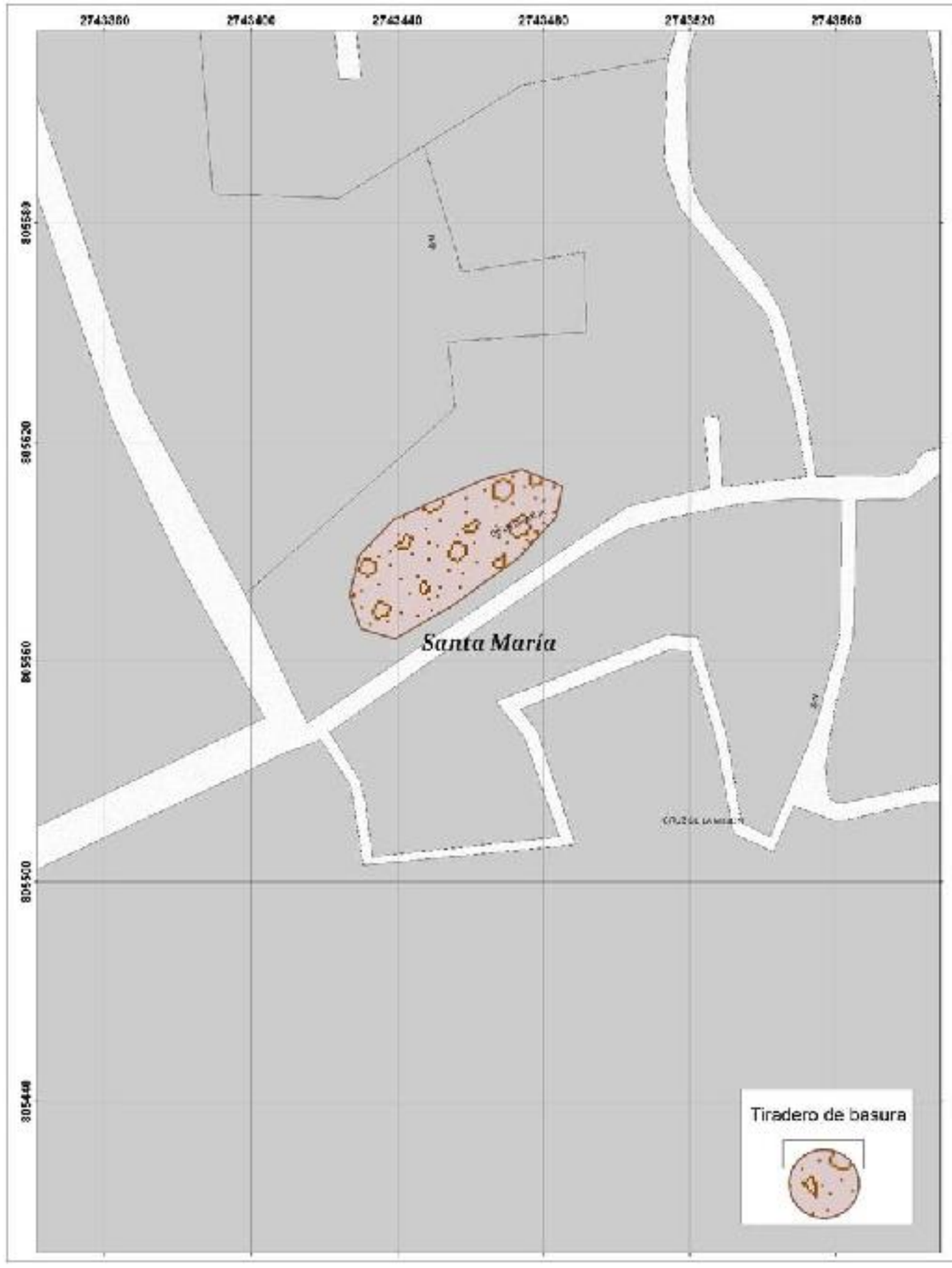

GOBIERNO DEL
ESTADO DE MÉXICO

PROTECCIÓN CIVIL
MUNICIPIO DE TOLUCA

TIRADEROS DE BASURA
DELEGACIÓN SANTIAGO TLACOTEPEC

DESCRIPCIÓN

Expediente	Tipo de Evento
51840402	Deposito de basura
Ubicación	**Colonia**
De la Grania	Santa María
Medio Ambiente	**Riesgos y Amenazas**
Contaminación de suelo, agua, aire	Foco de infección para la población.
Infraestructura afectable	**Causas**
2 terrenos baldíos	Descargas de basura (clandestino)

UBICACIÓN

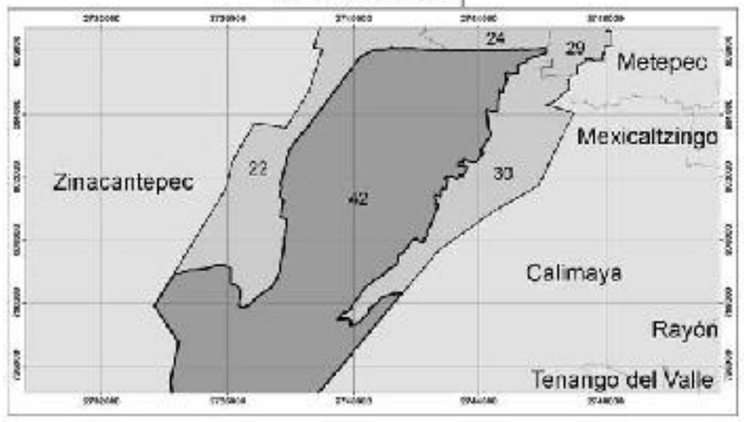

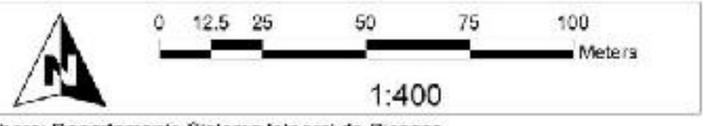

Elabora: Departamento Sistema Integral de Riesgos
Coordinación de Protección Civil
Universal Transversal de Mercator WGS 1984

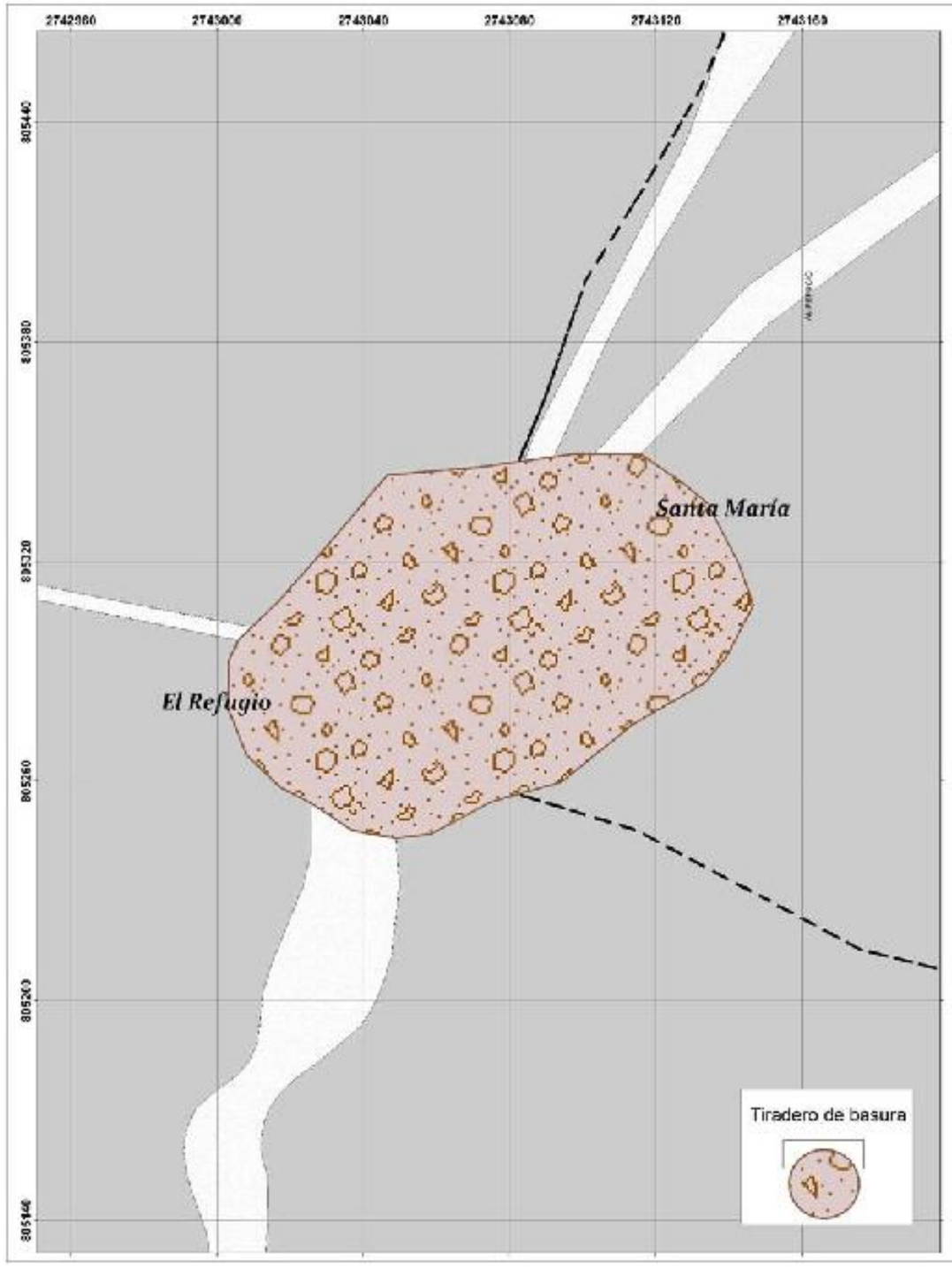

GOBIERNO DEL
ESTADO DE MÉXICO

PROTECCIÓN CIVIL
MUNICIPIO DE TOLUCA

TIRADEROS DE BASURA
DELEGACIÓN SANTIAGO TLACOTEPEC

DESCRIPCIÓN

Expediente	Tipo de Evento
STD42-03	Depósito de basura
Ubicación	**Colonia**
Barrio Santa María	Santa María, El Refugio
Medio Ambiente	**Riesgos y Amenazas**
Contaminación de suelo, agua, aire	Foco de infección para la población.
Infraestructura afectable	**Causas**
3 terrenos baldíos	Descargas de basura (clandestino)

UBICACIÓN

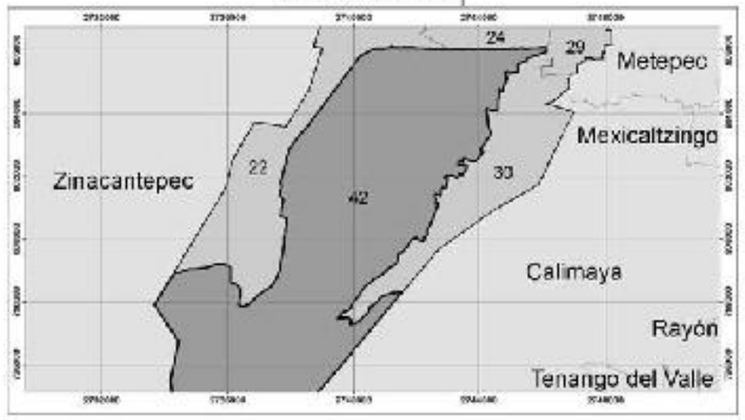

0 12.5 25 50 75 100
Meters

1:400

Elabora: Departamento Sistema Integral de Riesgos
Coordinación de Protección Civil
Universal Transversal de Mercator WGS 1984

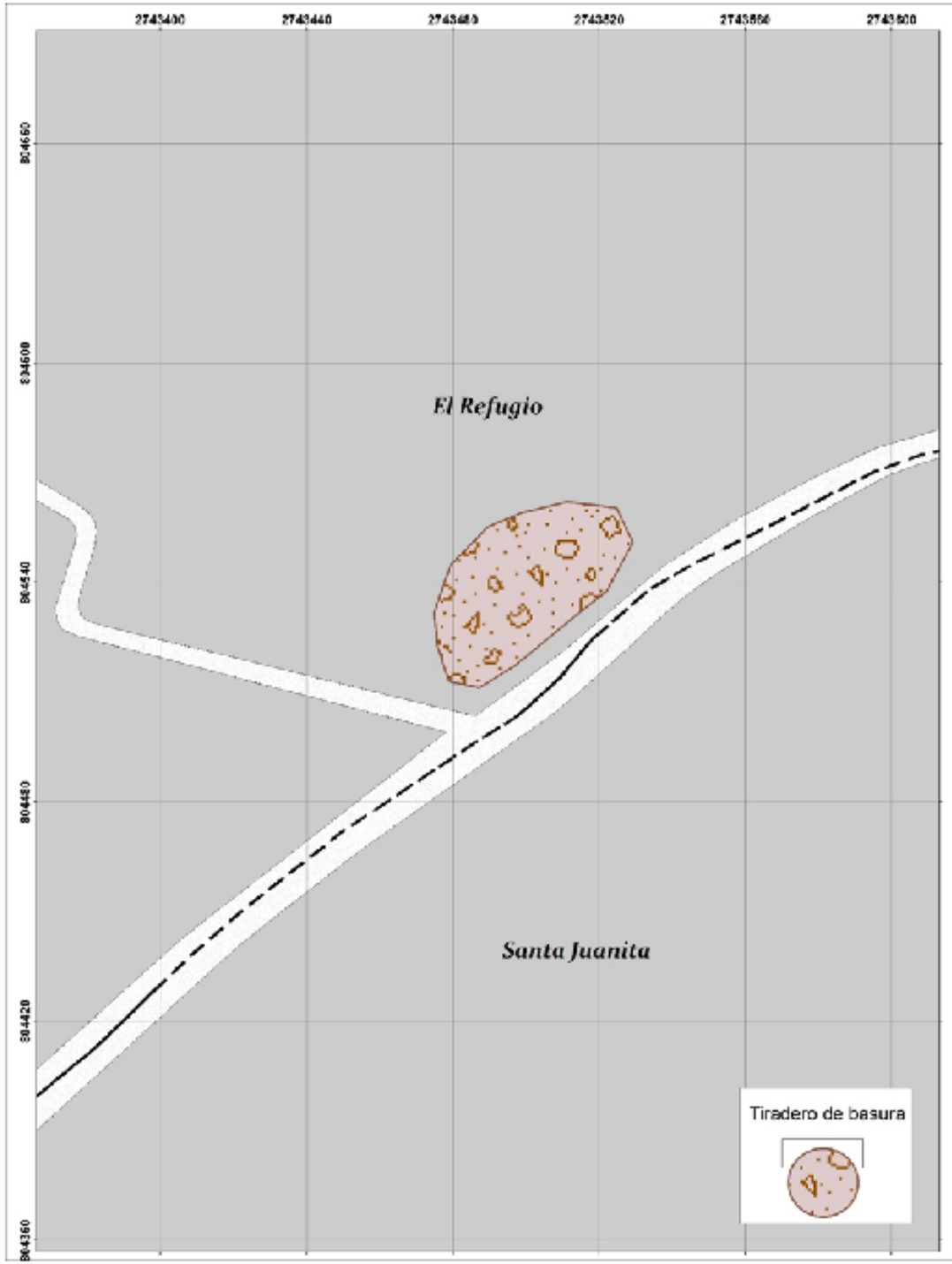

GOBIERNO DEL
ESTADO DE MÉXICO

PROTECCIÓN CIVIL
GOBIERNO DE TOLUCA

TIRADEROS DE BASURA
DELEGACIÓN SANTIAGO TLACOTEPEC

DESCRIPCIÓN

Expediente	Tipo de Evento
STD42-04	Depósito de basura
Ubicación	**Colonia**
Camino a la Colonia Guadalupe	El Refugio

Medio Ambiente	Riesgos y Amenazas
Contaminación de suelo, agua, aire	Foco de infección para la población.

Infraestructura afectable	Causas
4 terrenos baldíos	Descargas de basura (clandestinas)

UBICACIÓN

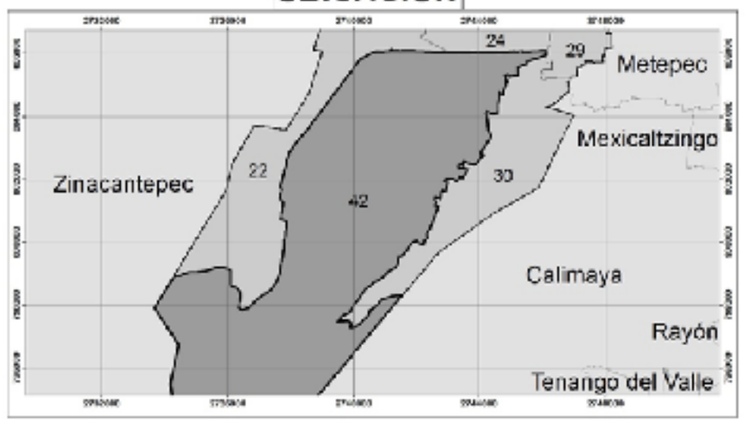

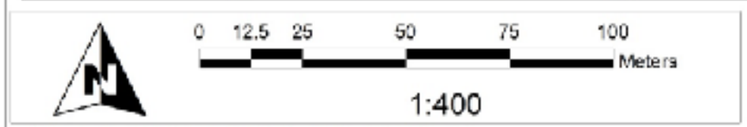

Elabora: Departamento Sistema Integral de Riesgos
Coordinación de Protección Civil
Universal Transversal de Mercator WGS 1984

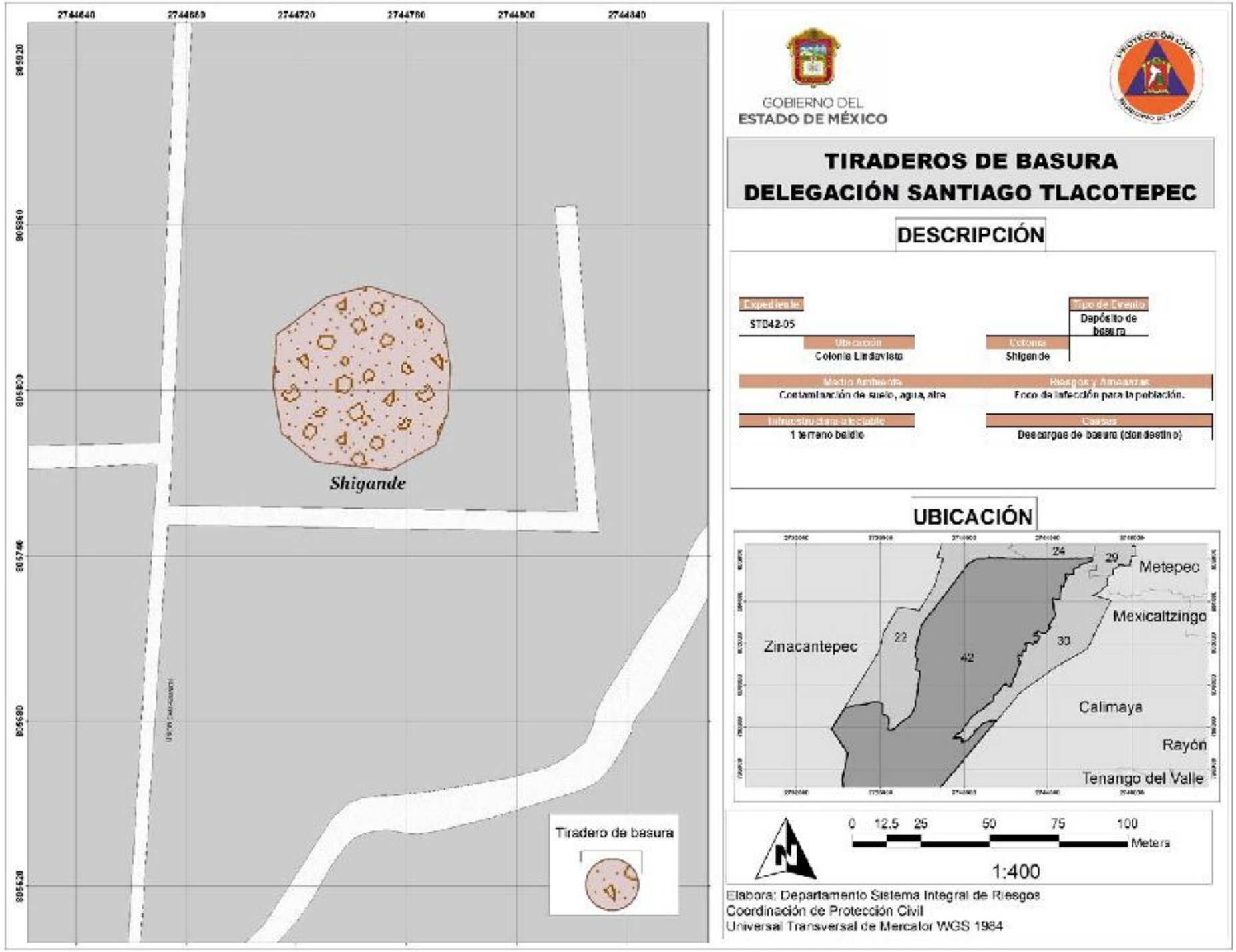
2744640
2744680
2744720
2744760
2744800
2744840
805920
805360
805800
805746
805680
805620
Shigande
Tiradero de basura
GOBIERNO DEL
ESTADO DE MÉXICO
TIRADEROS DE BASURA
DELEGACIÓN SANTIAGO TLACOTEPEC
DESCRIPCIÓN
Expediente
STD42-05
Tipo de Evento
Depósito de basura
Ubicación
Colonia Lindavista
Colonia
Shigande
Medio Ambiente
Contaminación de suelo, agua, aire
Riesgos y Amenazas
Foco de infección para la población.
Infraestructura afectable
1 terreno baldío
Causas
Descargas de basura (clandestino)
UBICACIÓN
Zinacantepec
Metepec
Mexicaltzingo
Calimaya
Rayón
Tenango del Valle
22
24
29
33
42
0 12.5 25 50 75 100
Meters
1:400
Elabora: Departamento Sistema Integral de Riesgos
Coordinación de Protección Civil
Universal Transversal de Mercator WGS 1984

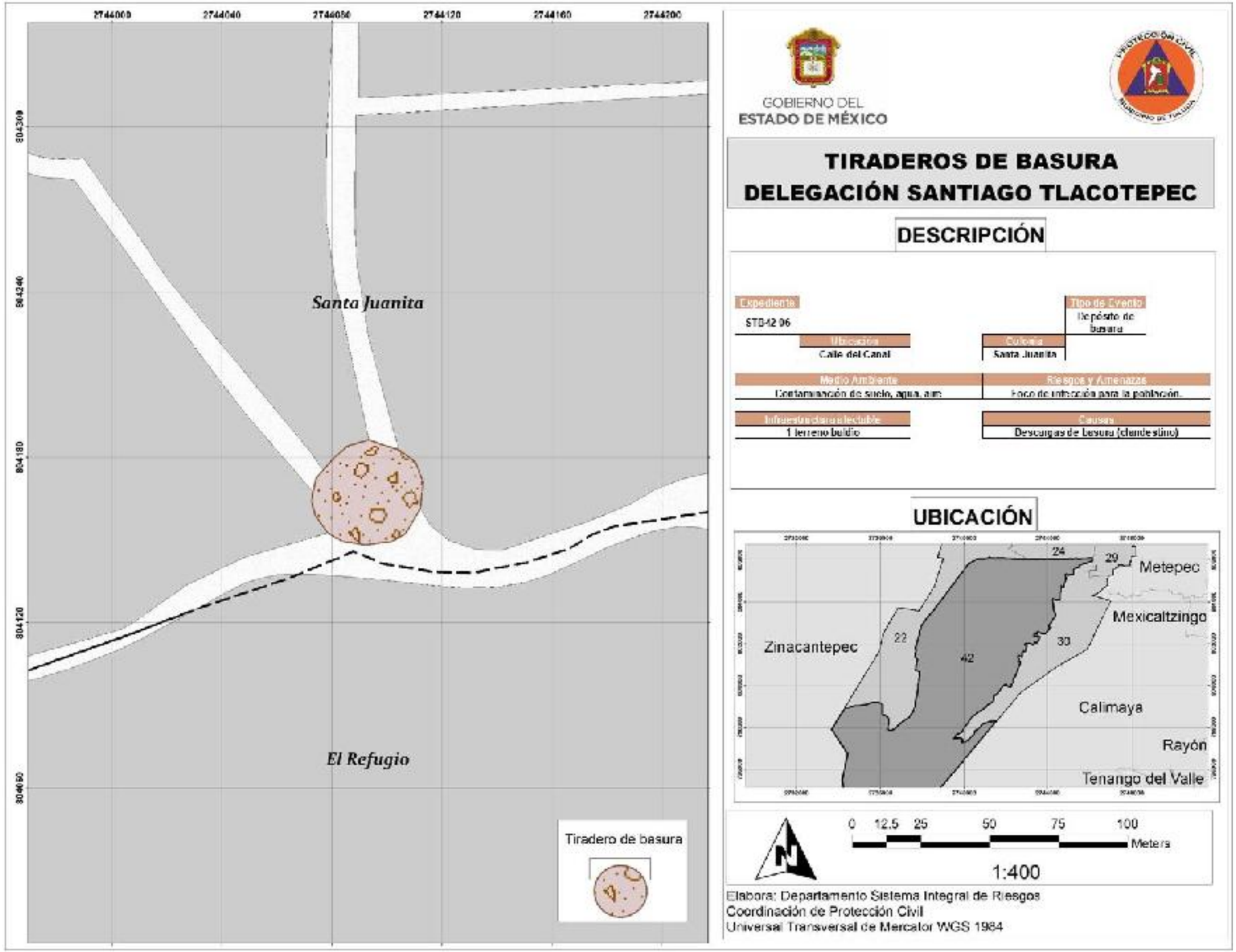
2744000
2744040
2744080
2744120
2744160
2744200
804300
804240
804180
804120
804060
Santa Juanita
El Refugio
Tiradero de basura
GOBIERNO DEL
ESTADO DE MÉXICO
TIRADEROS DE BASURA
DELEGACIÓN SANTIAGO TLACOTEPEC
DESCRIPCIÓN
Expediente
STD42 06
Tipo de Evento
Depósito de basura
Ubicación
Calle del Canal
Colonia
Santa Juanita
Medio Ambiente
Contaminación de suelo, agua, aire
Riesgos y Amenazas
Foco de infección para la población.
Infraestructura afectable
1 terreno baldío
Causas
Descargas de basura (clandestino)
UBICACIÓN
Metepec
Mexicaltzingo
Zinacantepec
Calimaya
Rayón
Tenango del Valle
24
29
22
42
30
0 12.5 25 50 75 100
Meters
1:400
Elabora: Departamento Sistema Integral de Riesgos
Coordinación de Protección Civil
Universal Transversal de Mercator WGS 1984

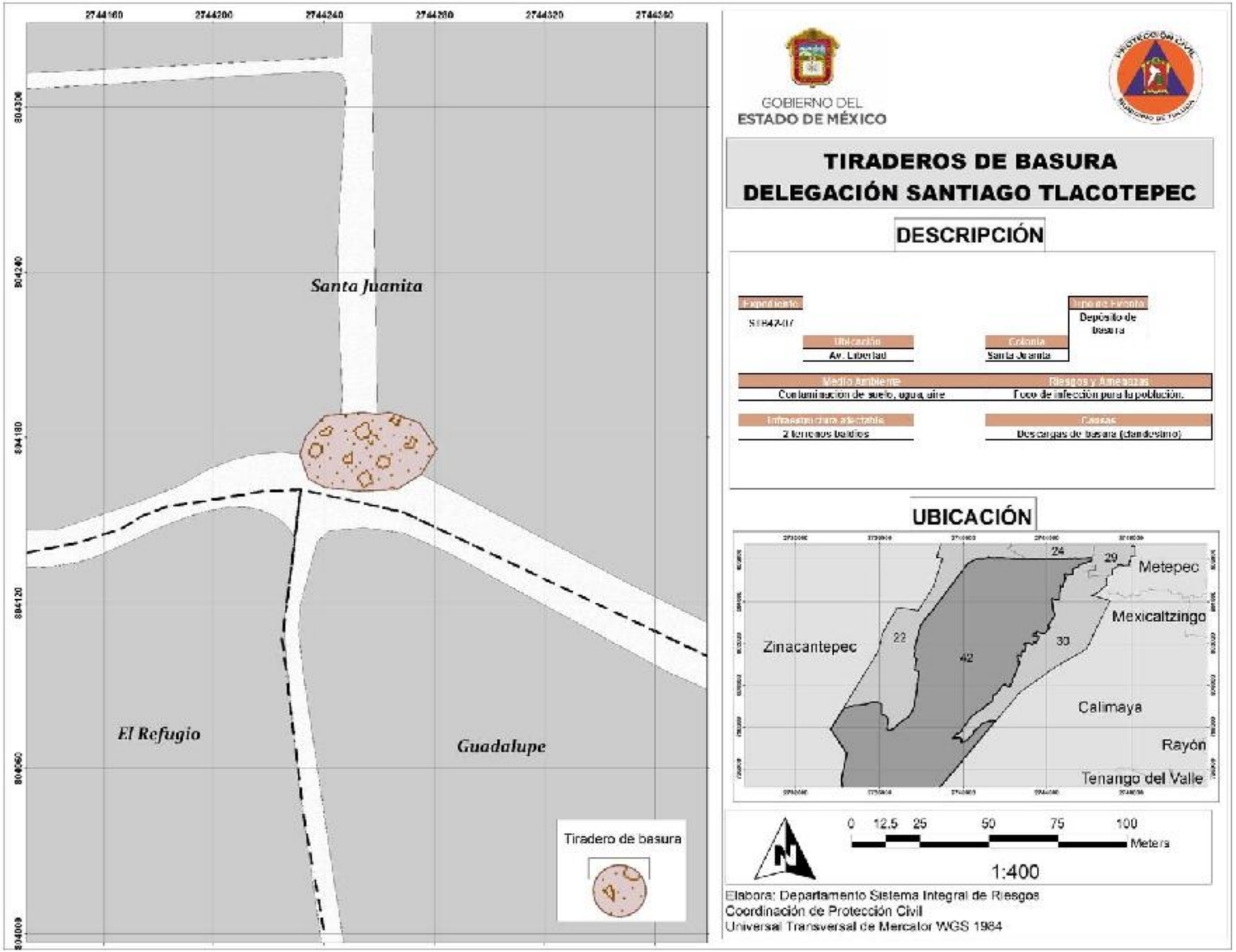
Santa Juanita
El Refugio
Guadalupe
Tiradero de basura
GOBIERNO DEL
ESTADO DE MÉXICO
TIRADEROS DE BASURA
DELEGACIÓN SANTIAGO TLACOTEPEC
DESCRIPCIÓN
Expediente
Ubicación
Av. Libertad
Colonia
Santa Juanita
Depósito de basura
Medio ambiente
Contaminación de suelo, agua, aire
Riesgos y Amenazas
Foco de infección para la población.
Infraestructura afectable
2 terrenos baldíos
Causas
Descargas de basura (clandestino)
UBICACIÓN
Metepec
Mexicaltzingo
Zinacantepec
Calimaya
Rayón
Tenango del Valle
0 12.5 25 50 75 100
Meters
1:400
Elabora: Departamento Sistema Integral de Riesgos
Coordinación de Protección Civil
Universal Transversal de Mercator WGS 1984

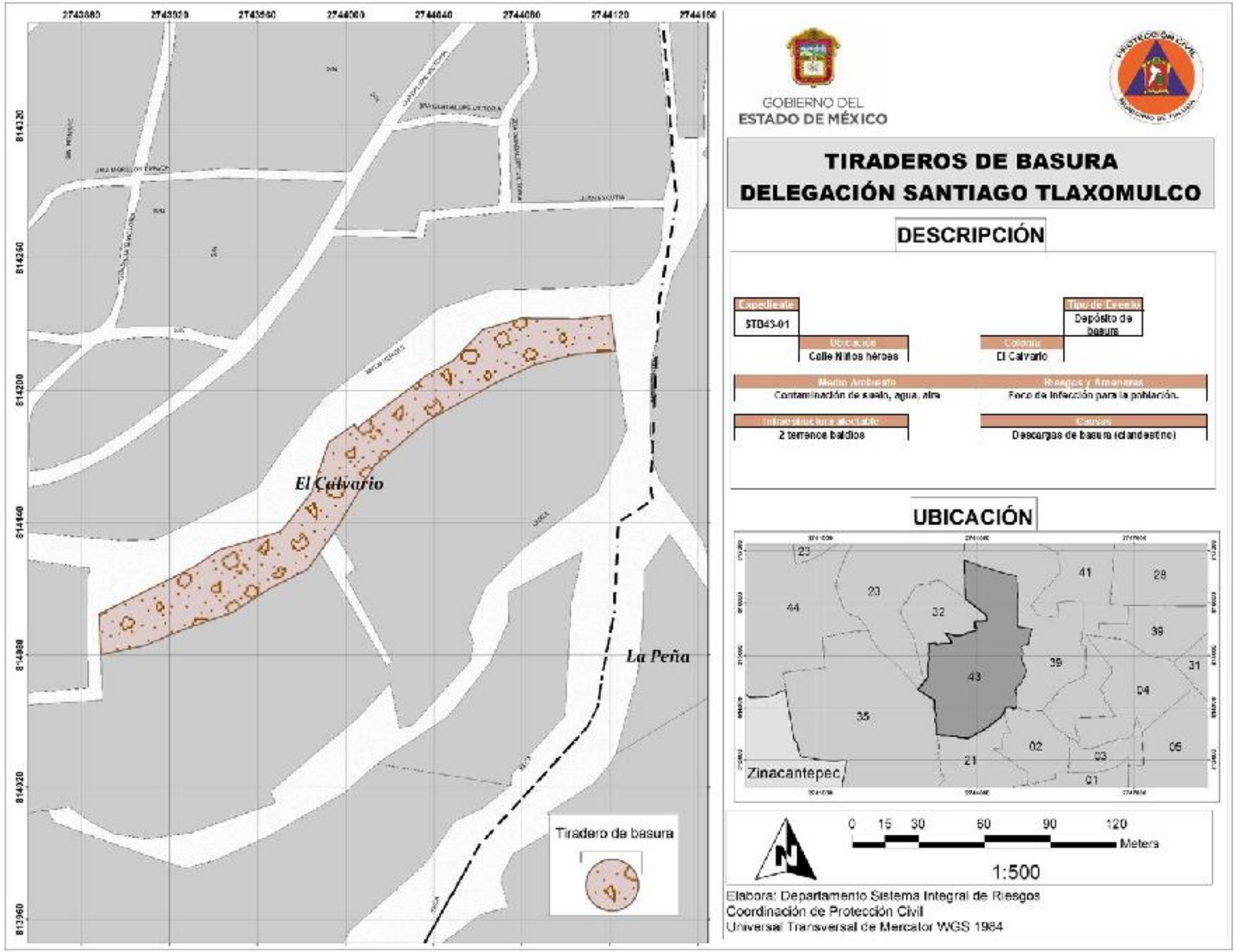
2743880
2743920
2743960
2744000
2744040
2744080
2744120
2744160
814120
814080
814040
814000
813960
813920
813880
El Calvario
La Peña
Tiradero de basura
GOBIERNO DEL
ESTADO DE MÉXICO
TIRADEROS DE BASURA
DELEGACIÓN SANTIAGO TLAXOMULCO
DESCRIPCIÓN
Expediente
STD43-01
Tipo de Evento
Depósito de basura
Ubicación
Calle Niños héroes
Colonia
El Calvario
Medio Ambiente
Contaminación de suelo, agua, aire
Riesgos y Afectaciones
Foco de infección para la población.
Infraestructura afectable
2 terrence baldíos
Causas
Descargas de basura (clandestino)
UBICACIÓN
Zinacantepec
0 15 30 60 90 120
Metros
1:500
Elabora: Departamento Sistema Integral de Riesgos
Coordinación de Protección Civil
Universal Transversal de Mercator WGS 1984

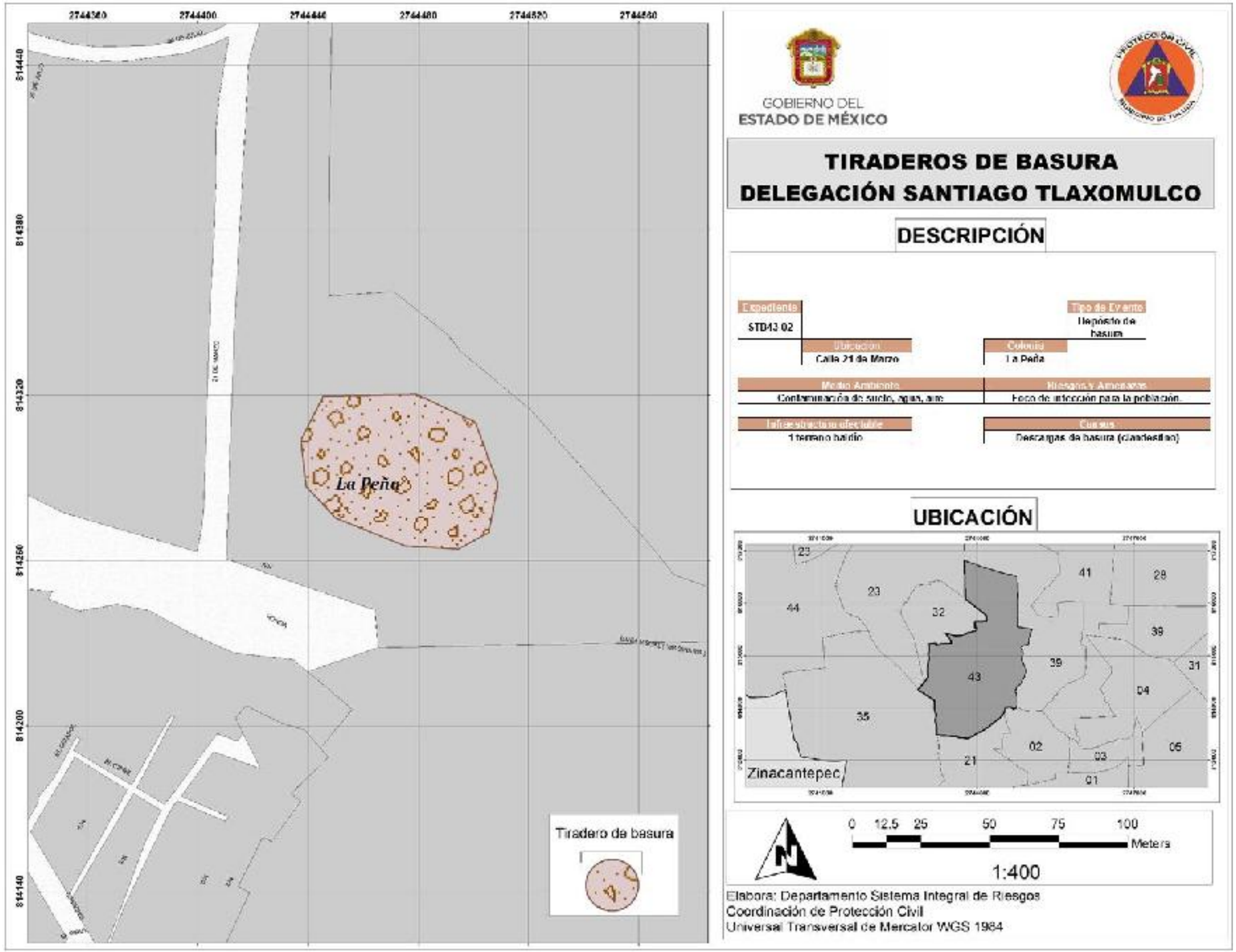
2744360
2744400
2744440
2744480
2744520
2744560
814440
814380
814320
814260
814200
814140
21 DE MARZO
La Peña
Tiradero de basura
GOBIERNO DEL
ESTADO DE MÉXICO
TIRADEROS DE BASURA
DELEGACIÓN SANTIAGO TLAXOMULCO
DESCRIPCIÓN
Expediente
STD43 02
Tipo de Evento
Depósito de basura
Ubicación
Calle 21 de Marzo
Colonia
La Peña
Medio Ambiente
Contaminación de suelo, aguas, aire
Riesgos y Amenazas
Foco de infección para la población.
Infraestructura afectable
1 terreno baldío
Causas
Descargas de basura (clandestino)
UBICACIÓN
Zinacantepec
0 12.5 25 50 75 100
Meters
1:400
Elabora: Departamento Sistema Integral de Riesgos
Coordinación de Protección Civil
Universal Transversal de Mercator WGS 1984

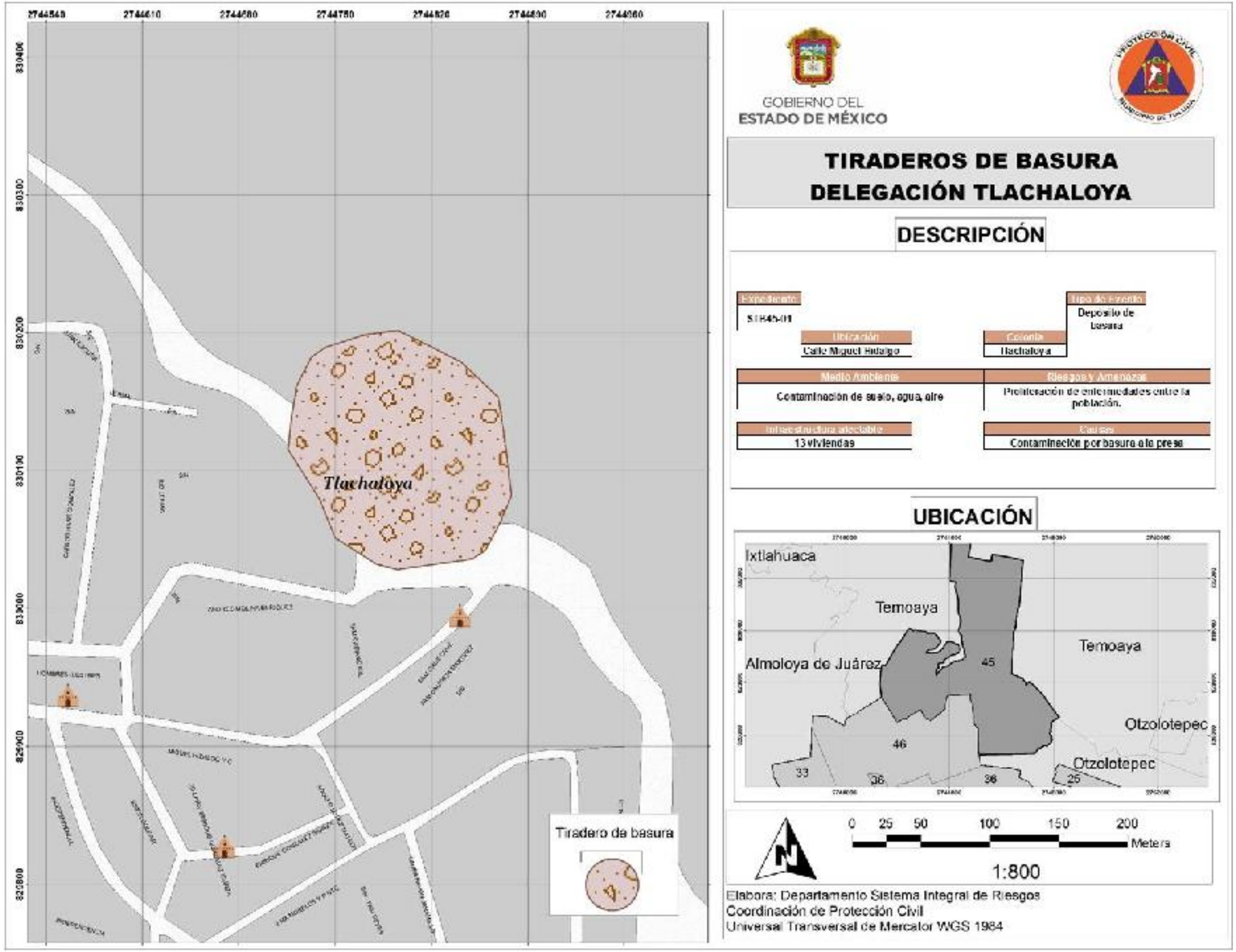
2744540
2744610
2744680
2744750
2744820
2744890
2744960
830400
830300
830200
830100
830000
829900
829800
Tlachaloya
Tiradero de basura
GOBIERNO DEL
ESTADO DE MÉXICO
TIRADEROS DE BASURA
DELEGACIÓN TLACHALOYA
DESCRIPCIÓN
Expediente
S1B45-01
Tipo de peligro
Deposito de basura
Ubicación
Calle Miguel Hidalgo
Colonia
Tlachaloya
Medio Ambiente
Contaminacion de suelo, agua, aire
Riesgos y Amenazas
Proliferación de enfermedades entre la población.
Infraestructura afectable
13 viviendas
Causas
Contaminación por basura a la presa
UBICACIÓN
Ixtlahuaca
Temoaya
Almoloya de Juárez
Temoaya
Otzolotepec
Otzolotepec
45
46
33
36
36
25
0 25 50 100 150 200
Metros
1:800
Elabora: Departamento Sistema Integral de Riesgos
Coordinación de Protección Civil
Universal Transversal de Mercator WGS 1984


PROTECCIÓN CIVIL
MUNICIPIO DE TOLUCA
NVENIDOS A TIANGUIS AVIA
¡SERÁ OBLIG
SARS-CoV-2 (COVID- 19)

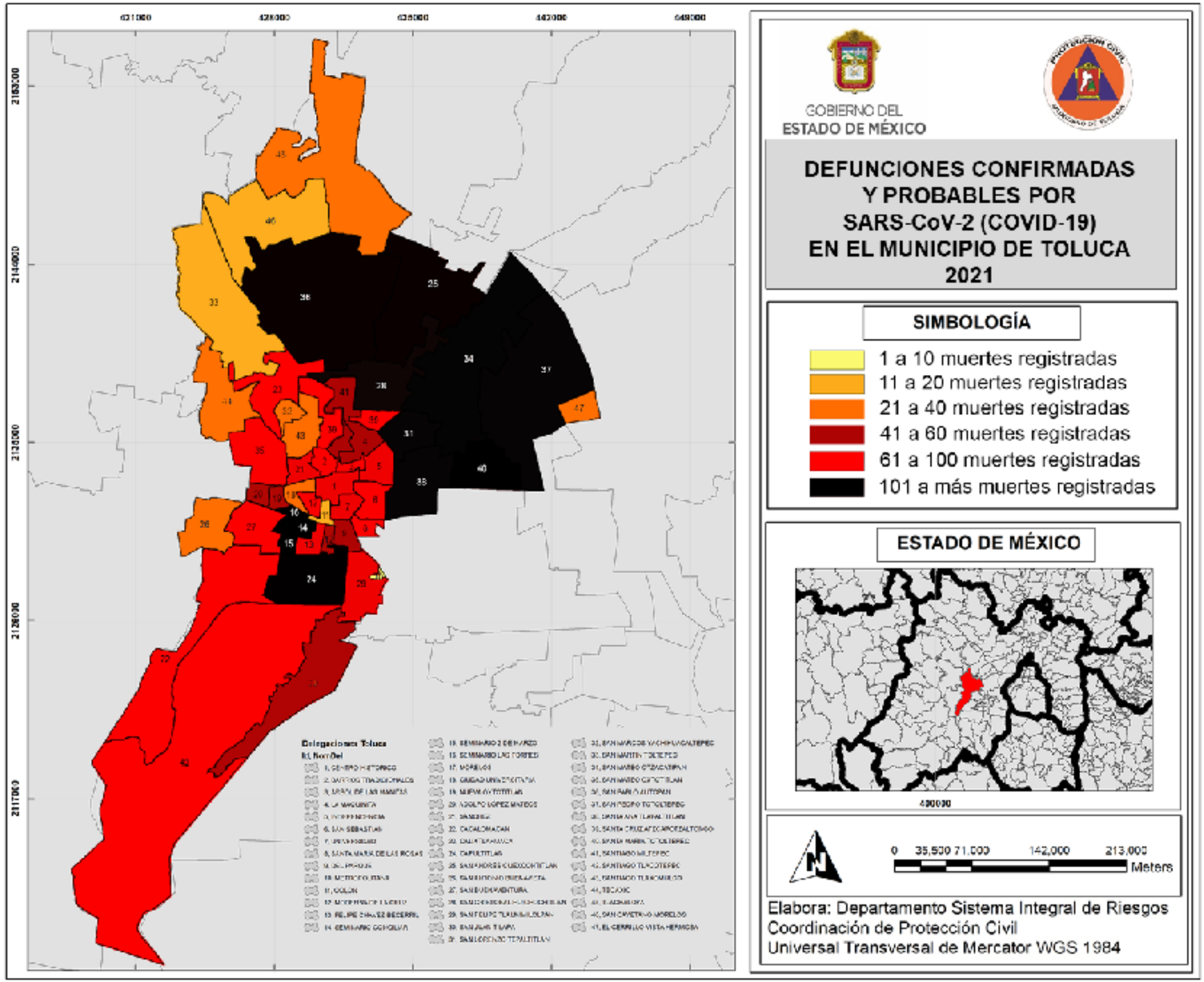
GOBIERNO DEL
ESTADO DE MÉXICO
DEFUNCIONES CONFIRMADAS
Y PROBABLES POR
SARS-CoV-2 (COVID-19)
EN EL MUNICIPIO DE TOLUCA
2021
SIMBOLOGÍA
1 a 10 muertes registradas
11 a 20 muertes registradas
21 a 40 muertes registradas
41 a 60 muertes registradas
61 a 100 muertes registradas
101 a más muertes registradas
ESTADO DE MÉXICO
0 35,500 71,000 142,000 213,000
Meters
Elabora: Departamento Sistema Integral de Riesgos
Coordinación de Protección Civil
Universal Transversal de Mercator WGS 1984

FACTORES
SOCIO-ORGANIZATIVOS

Aglomeración de personas

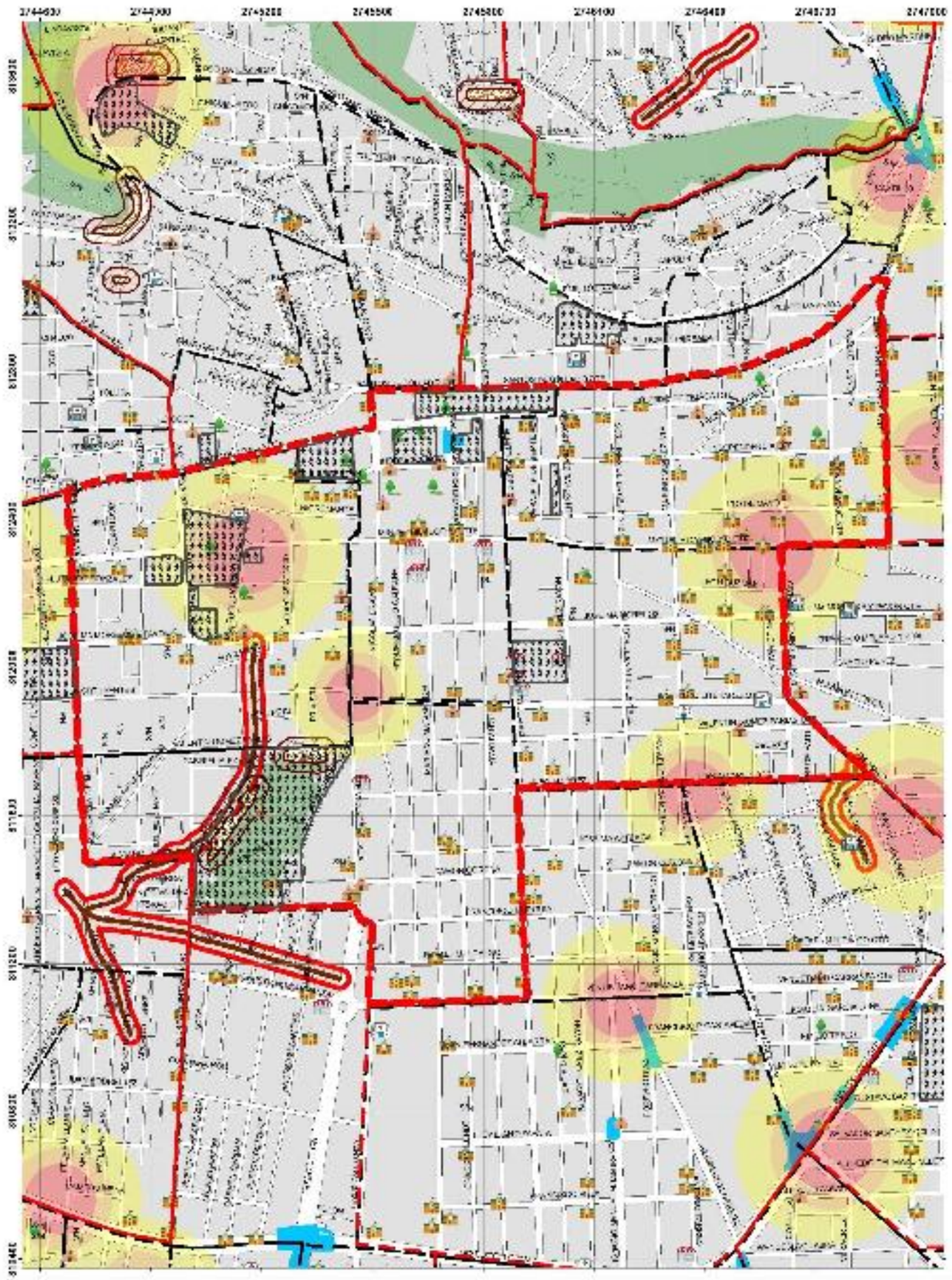

GOBIERNO DEL
ESTADO DE MÉXICO

AGLOMERACIÓN DE PERSONAS
DELEGACIÓN CENTRO HISTÓRICO

12 Zonas

UBICACIÓN

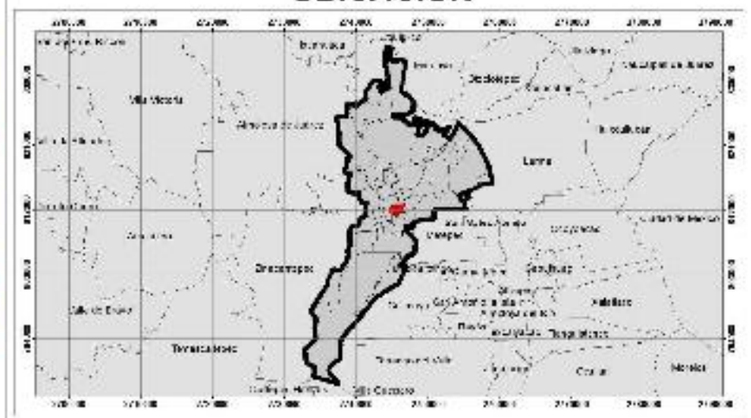

0 140 280 560 840 1,120
Meters

1:4,040

Elabora: Departamento Sistema Integral de Riesgos
Coordinación de Protección Civil
Universal Transversal de Mercator WGS 1984

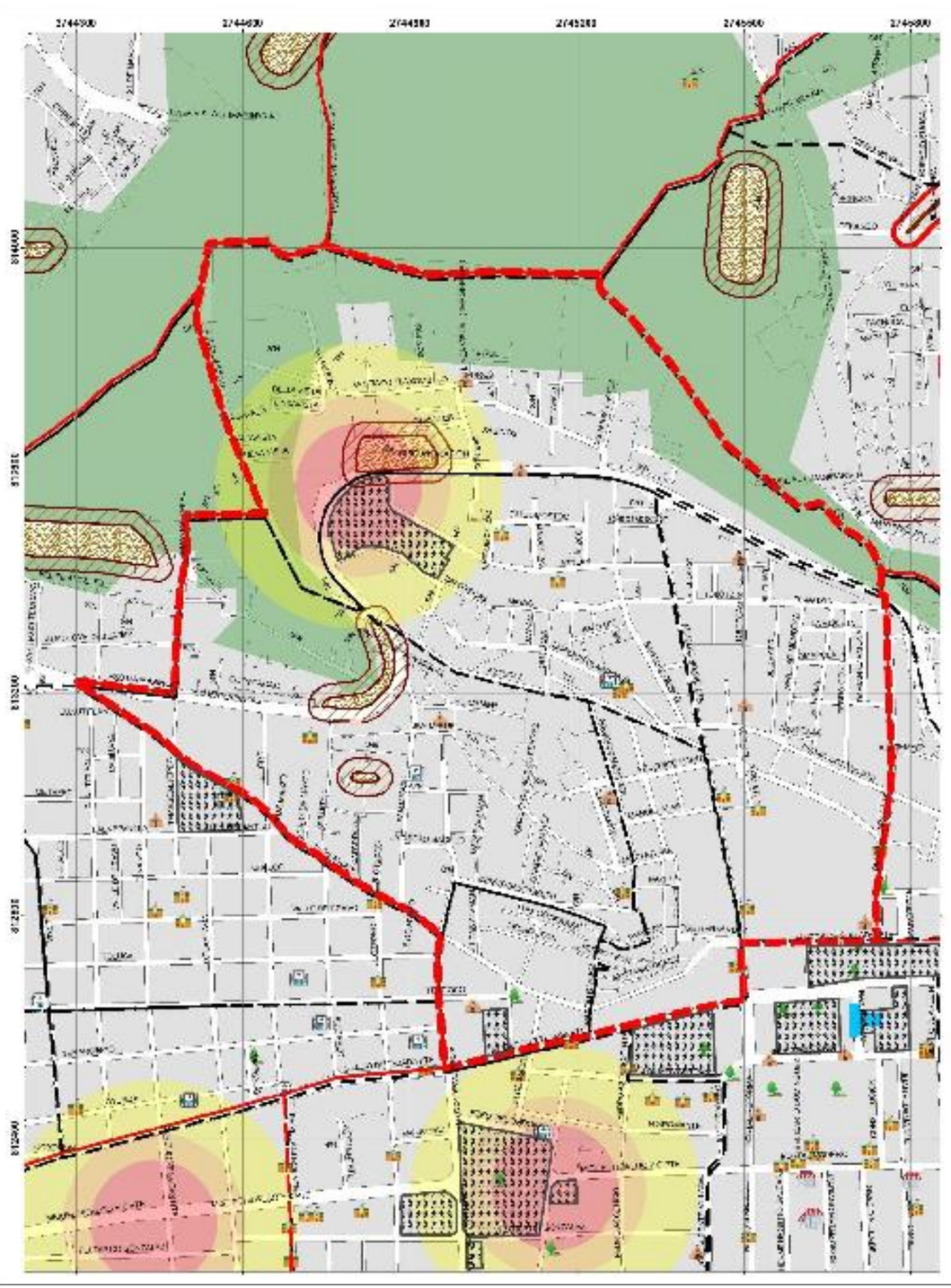

GOBIERNO DEL
ESTADO DE MÉXICO

AGLOMERACIÓN DE PERSONAS
DELEGACIÓN BARRIOS TRADICIONALES

2 Zonas

UBICACIÓN



0 95 190 380 570 760
Meters
1:2,665

Elabora: Departamento Sistema Integral de Riesgos
Coorcinación de Protección Civil
Universal Transversal de Mercator WGS 1984

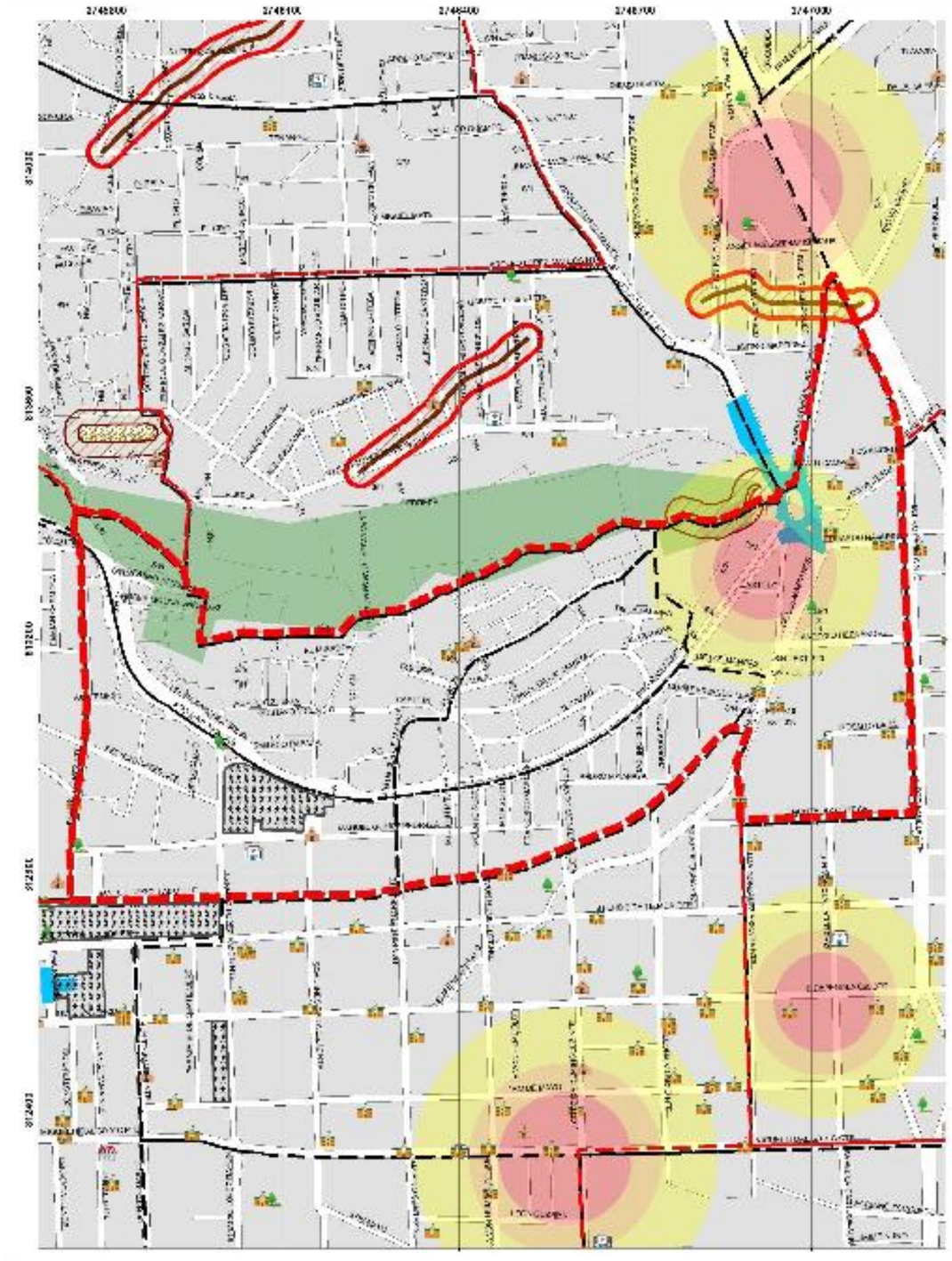

GOBIERNO DEL
ESTADO DE MÉXICO

PREVENCIÓN CIVIL

AGLOMERACIÓN DE PERSONAS
DELEGACIÓN ÁRBOL DE LAS MANITAS

1 Zona

UBICACIÓN

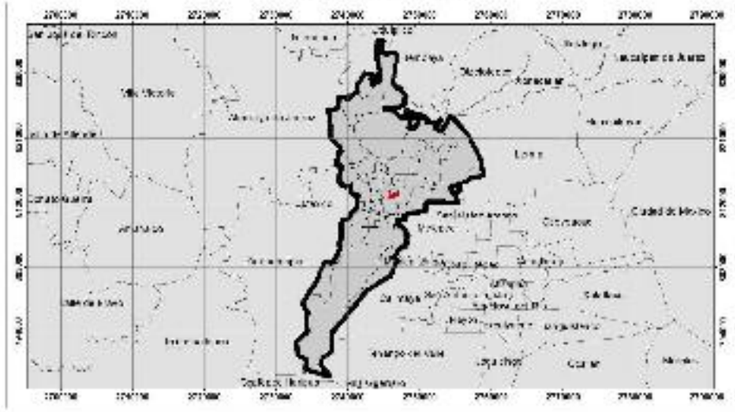

0 87.5 175 350 525 700
Meters

1:2,500

Elabora: Departamento Sistema Integral de Riesgos
Coorcinación de Protección Civil
Universal Transversal de Mercator WGS 1984

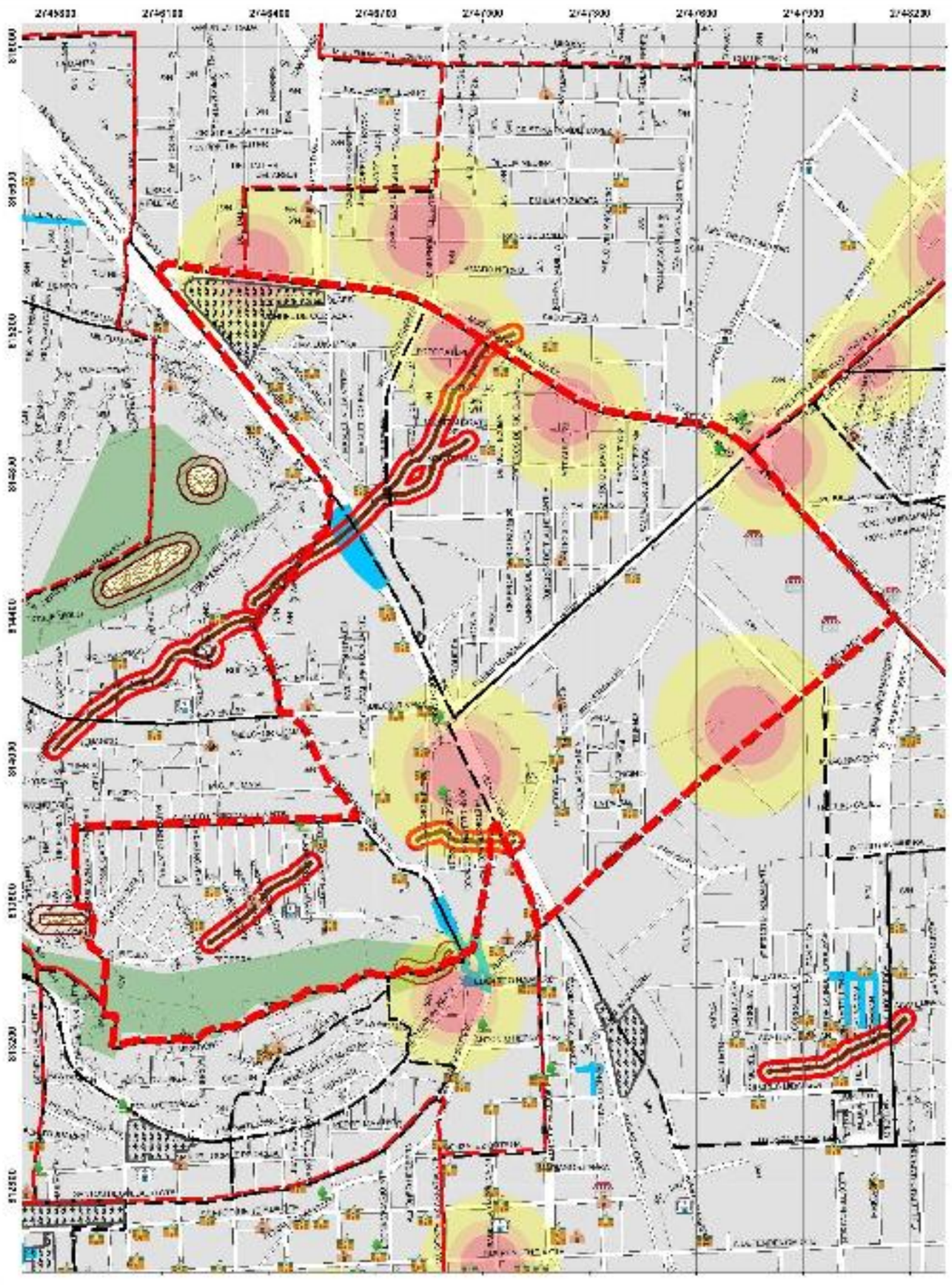

GOBIERNO DEL
ESTADO DE MÉXICO

PROTECCIÓN CIVIL

AGLOMERACIÓN DE PERSONAS
DELEGACIÓN LA MAQUINITA

1 Zona

UBICACIÓN

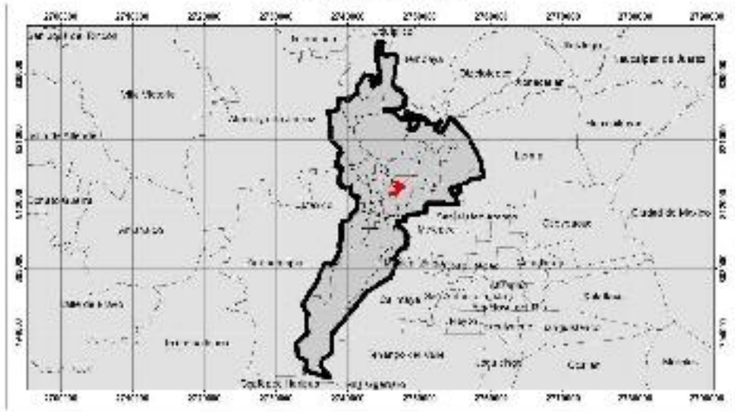

0 150 300 600 900 1,200
Meters

1:4,201

Elabora: Departamento Sistema Integral de Riesgos
Coordinación de Protección Civil
Universal Transversal de Mercator WGS 1984

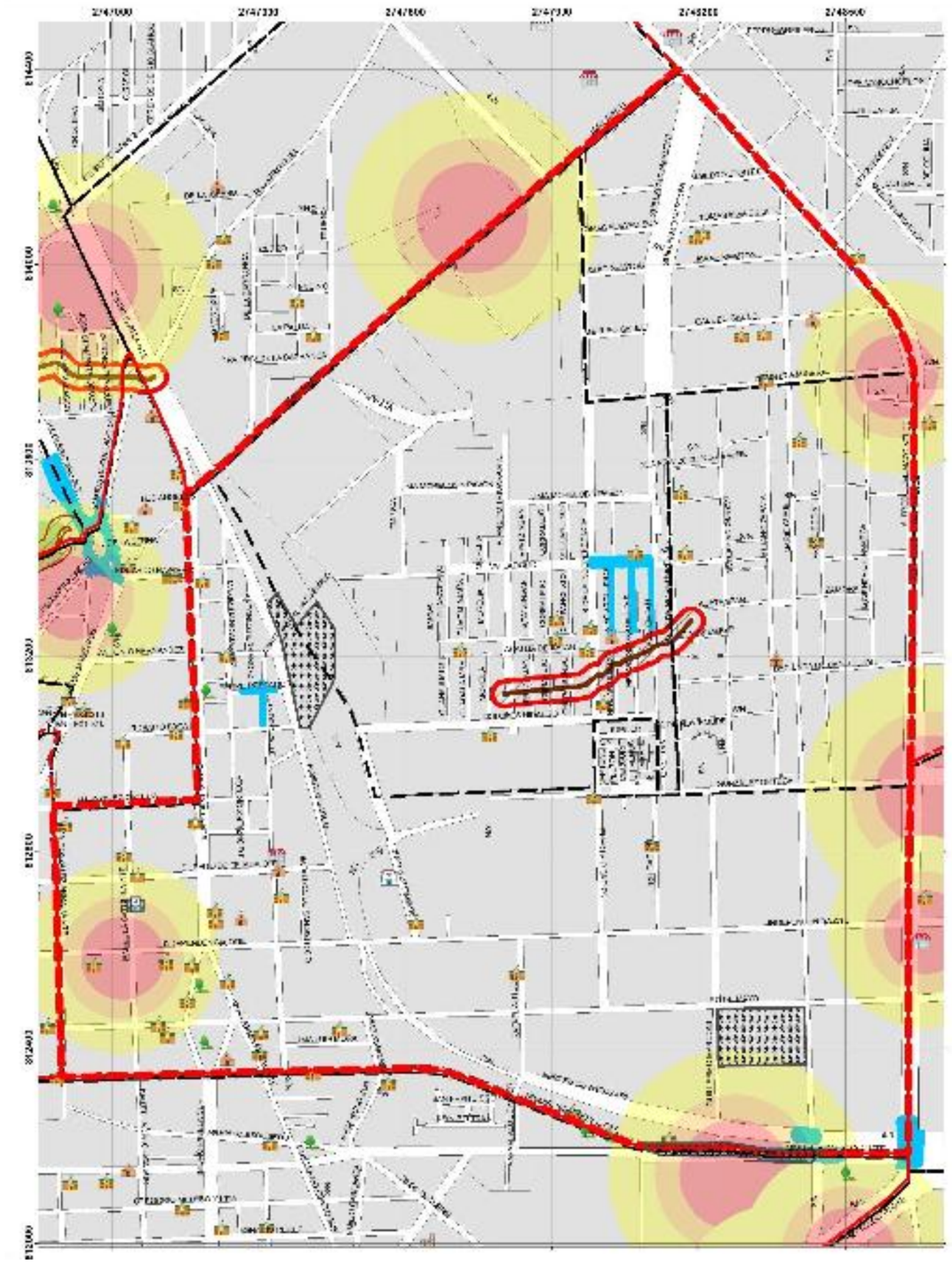

GOBIERNO DEL
ESTADO DE MÉXICO

AGLOMERACIÓN DE PERSONAS
DELEGACIÓN INDEPENDENCIA

2 Zonas

UBICACIÓN



0 105 210 420 630 840
Meters

1:3,000

Elabora: Departamento Sistema Integral de Riesgos
Coorcinación de Protección Civil
Universal Transversal de Mercator WGS 1984

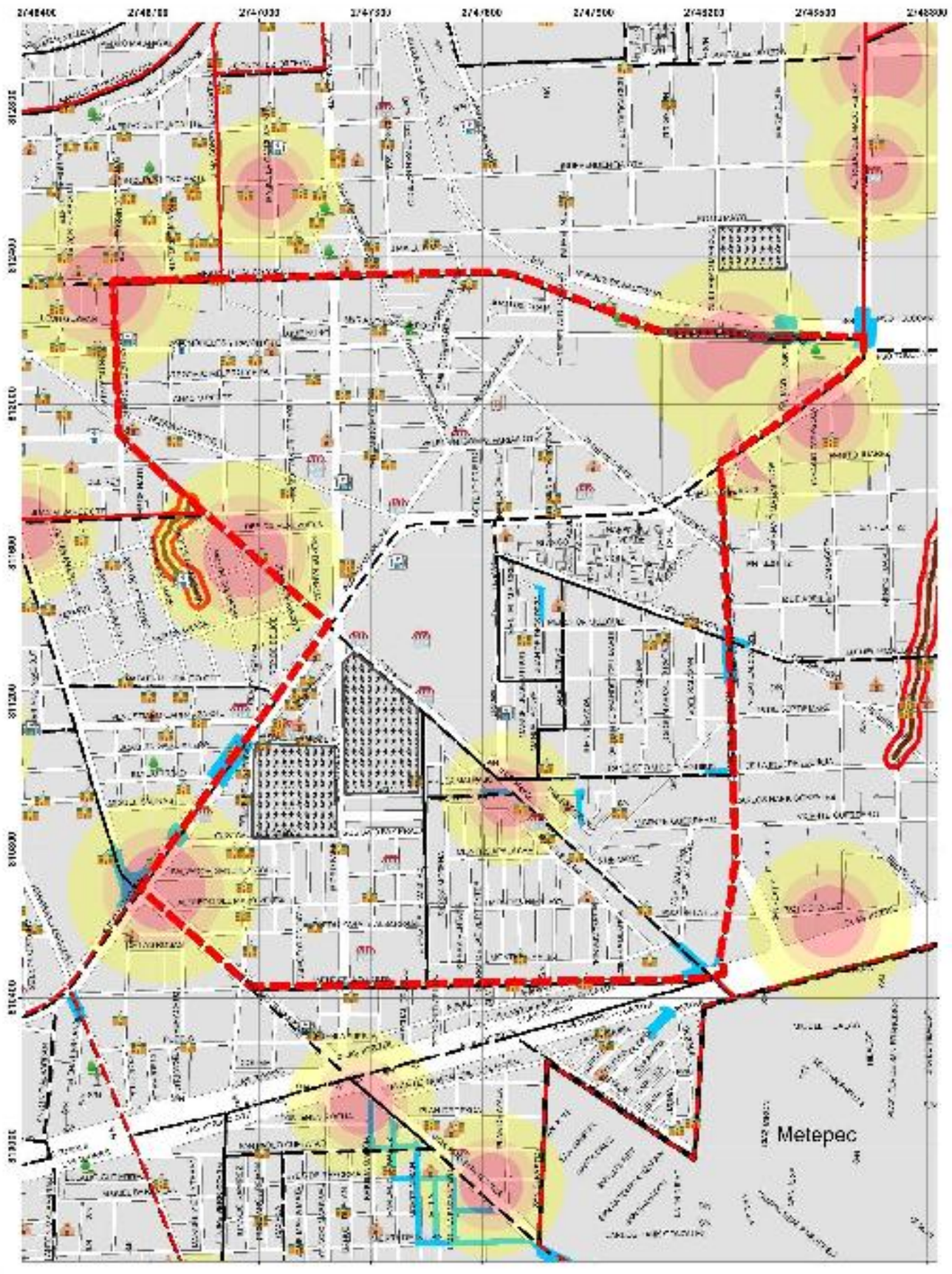

GOBIERNO DEL
ESTADO DE MÉXICO

PROTECCIÓN CIVIL

AGLOMERACIÓN DE PERSONAS
DELEGACIÓN SAN SEBASTIÁN

2 Zonas

UBICACIÓN

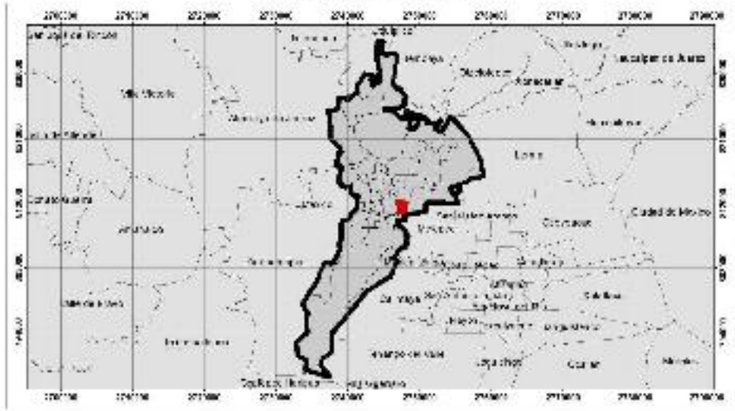

0 140 280 560 840 1,120
Meters

1:4,000

Elabora: Departamento Sistema Integral de Riesgos
Coordinación de Protección Civil
Universal Transversal de Mercator WGS 1984

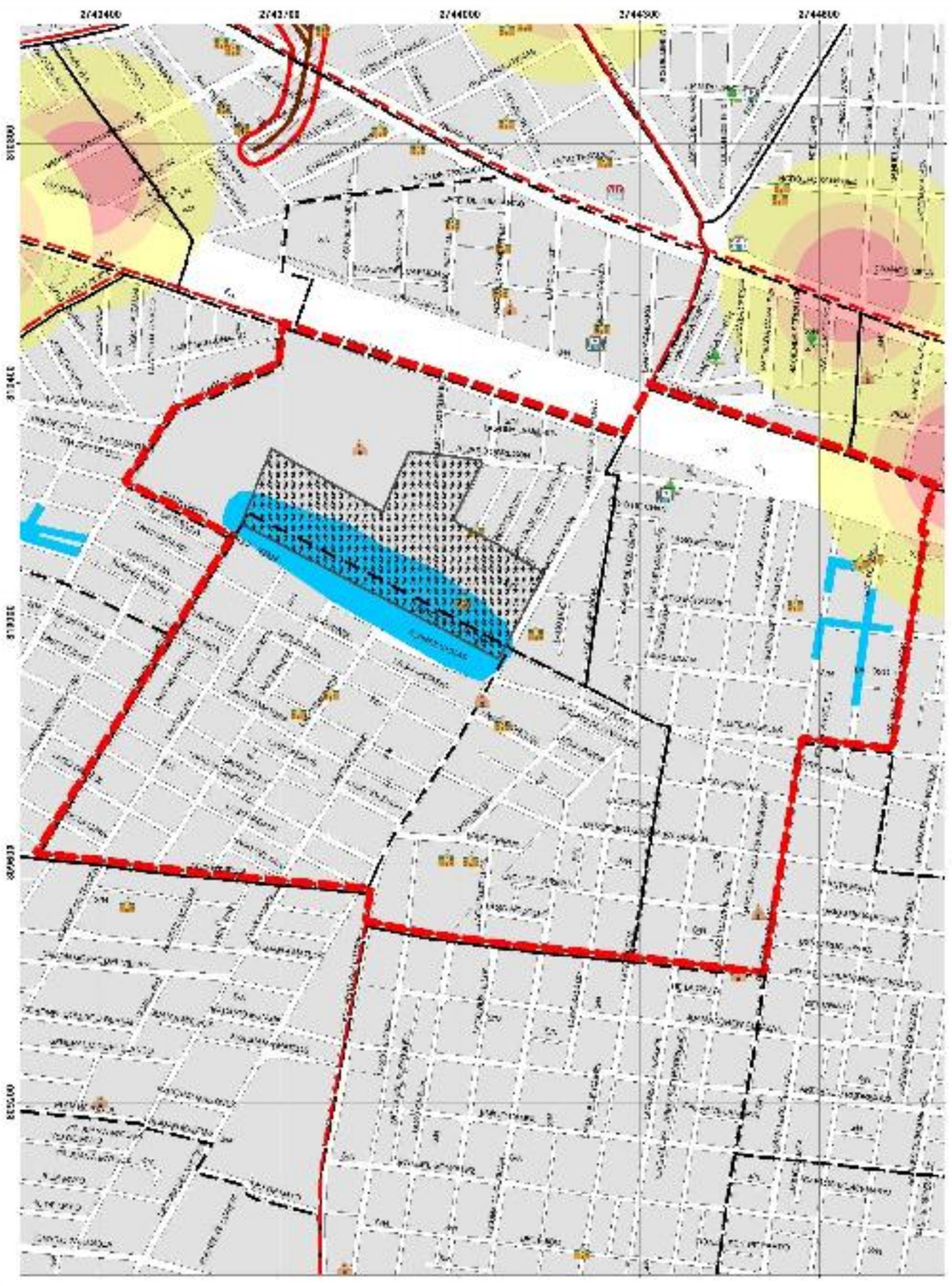

GOBIERNO DEL
ESTADO DE MÉXICO

AGLOMERACIÓN DE PERSONAS
DELEGACIÓN SEMINARIO CONCILIAR

1 Zona

UBICACIÓN



0 87.5 175 350 525 700
Meters

1:2,500

Elabora: Departamento Sistema Integral de Riesgos
Coorcinación de Protección Civil
Universal Transversal de Mercator WGS 1984

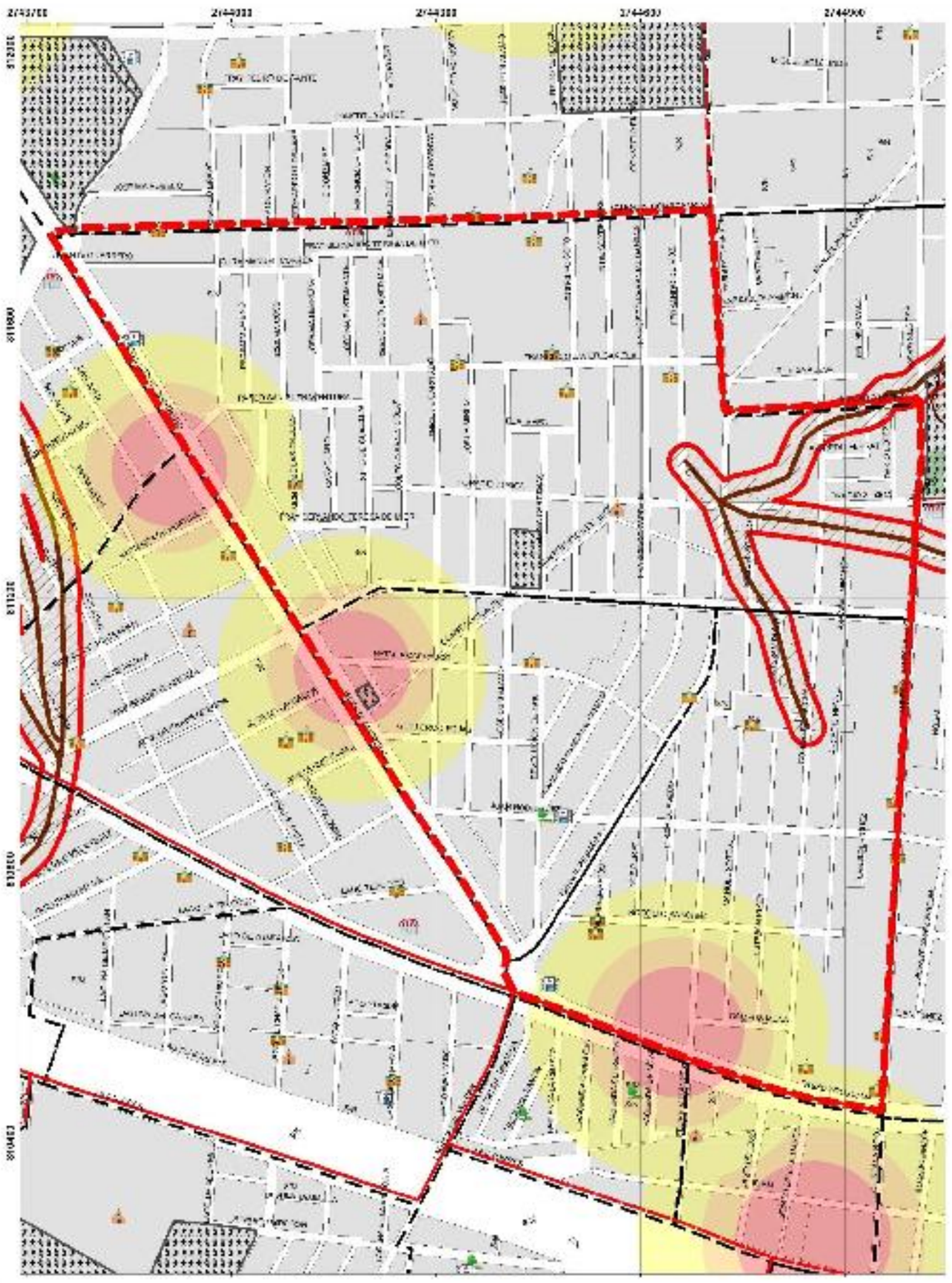

GOBIERNO DEL
ESTADO DE MÉXICO

AGLOMERACIÓN DE PERSONAS
DELEGACIÓN MORELOS

1 Zona

UBICACIÓN



0 75 150 300 450 600
Meters

1:2,200

Elabora: Departamento Sistema Integral de Riesgos
Coorcinación de Protección Civil
Universal Transversal de Mercator WGS 1984

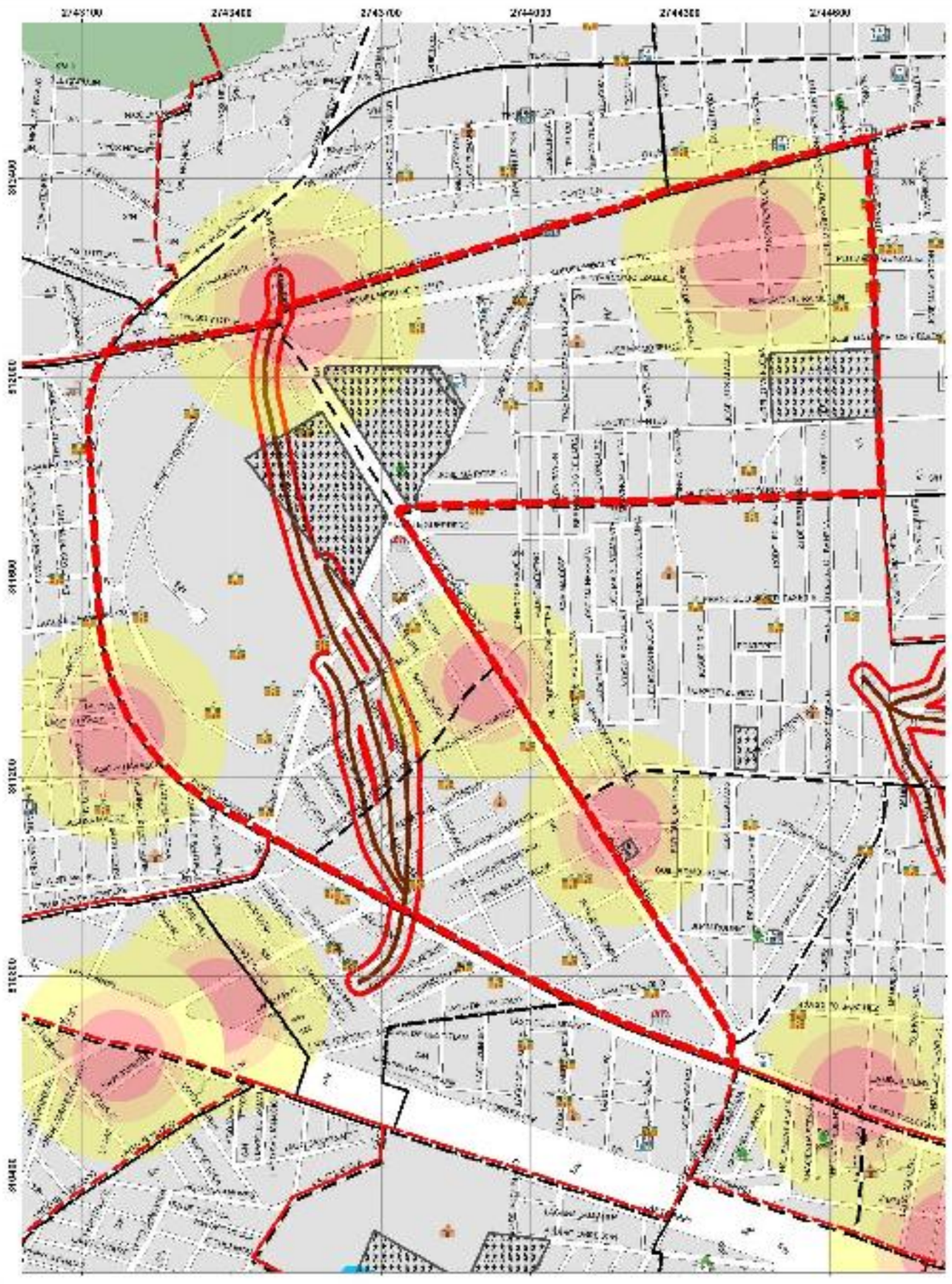

GOBIERNO DEL
ESTADO DE MÉXICO

PROTECCIÓN CIVIL

AGLOMERACIÓN DE PERSONAS
DELEGACIÓN CIUDAD UNIVERSITARIA

3 Zonas

UBICACIÓN



0 105 210 420 630 840
Meters

1:3,000

Elabora: Departamento Sistema Integral de Riesgos
Coorcinación de Protección Civil
Universal Transversal de Mercator WGS 1984

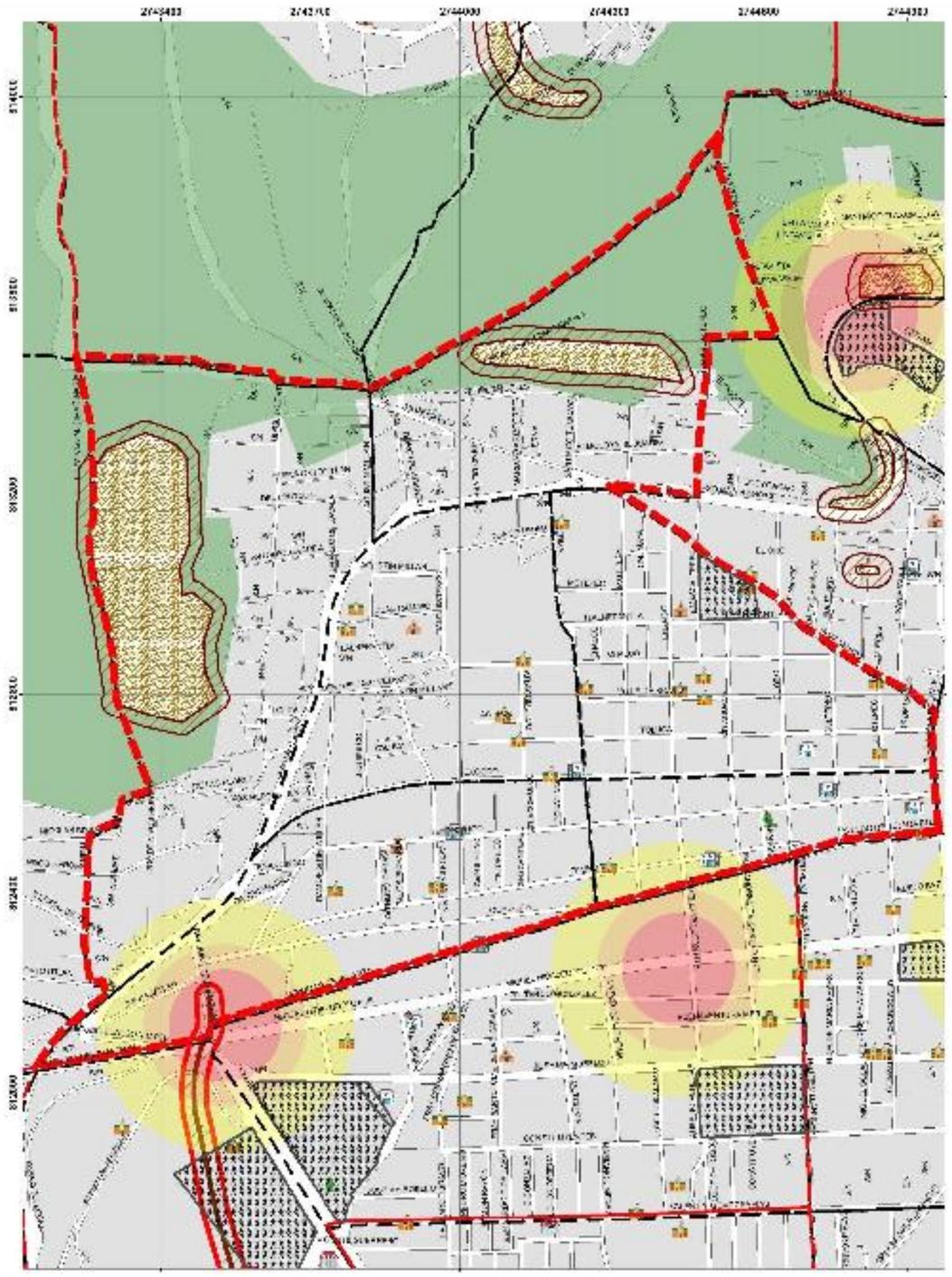

GOBIERNO DEL
ESTADO DE MÉXICO

AGLOMERACIÓN DE PERSONAS
DELEGACIÓN SÁNCHEZ

1 Zona

UBICACIÓN



0 105 210 420 630 840
Meters

1:3,000

Elabora: Departamento Sistema Integral de Riesgos
Coorcinación de Protección Civil
Universal Transversal de Mercator WGS 1984

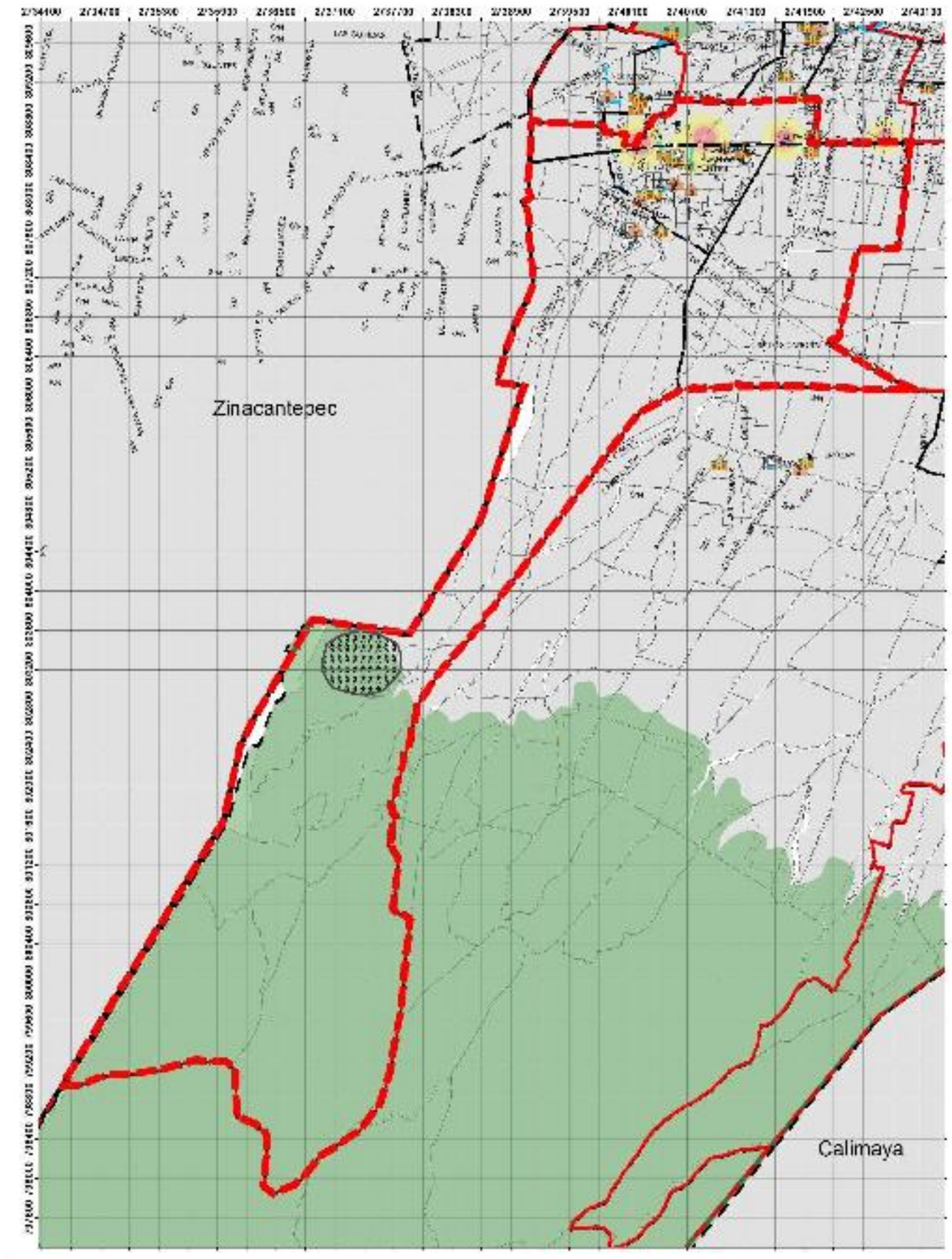

GOBIERNO DEL
ESTADO DE MÉXICO

AGLOMERACIÓN DE PERSONAS
DELEGACIÓN CACALOMACÁN

1 Zona

UBICACIÓN

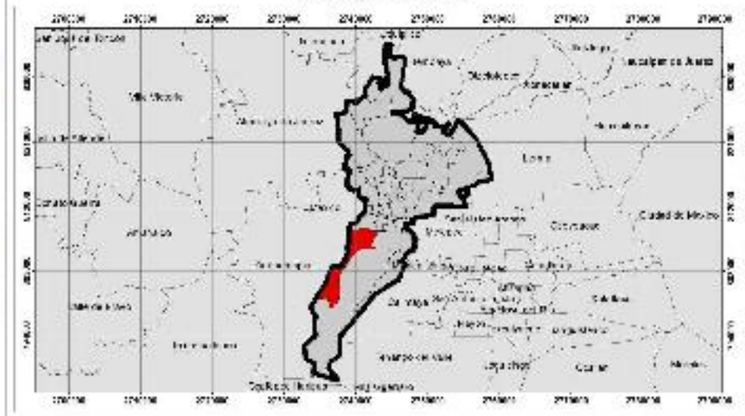

0 500 1,000 2,000 3,000 4,000
Meters

1:15,000

Elabora: Departamento Sistema Integral de Riesgos
Coorcinación de Protección Civil
Universal Transversal de Mercator WGS 1984

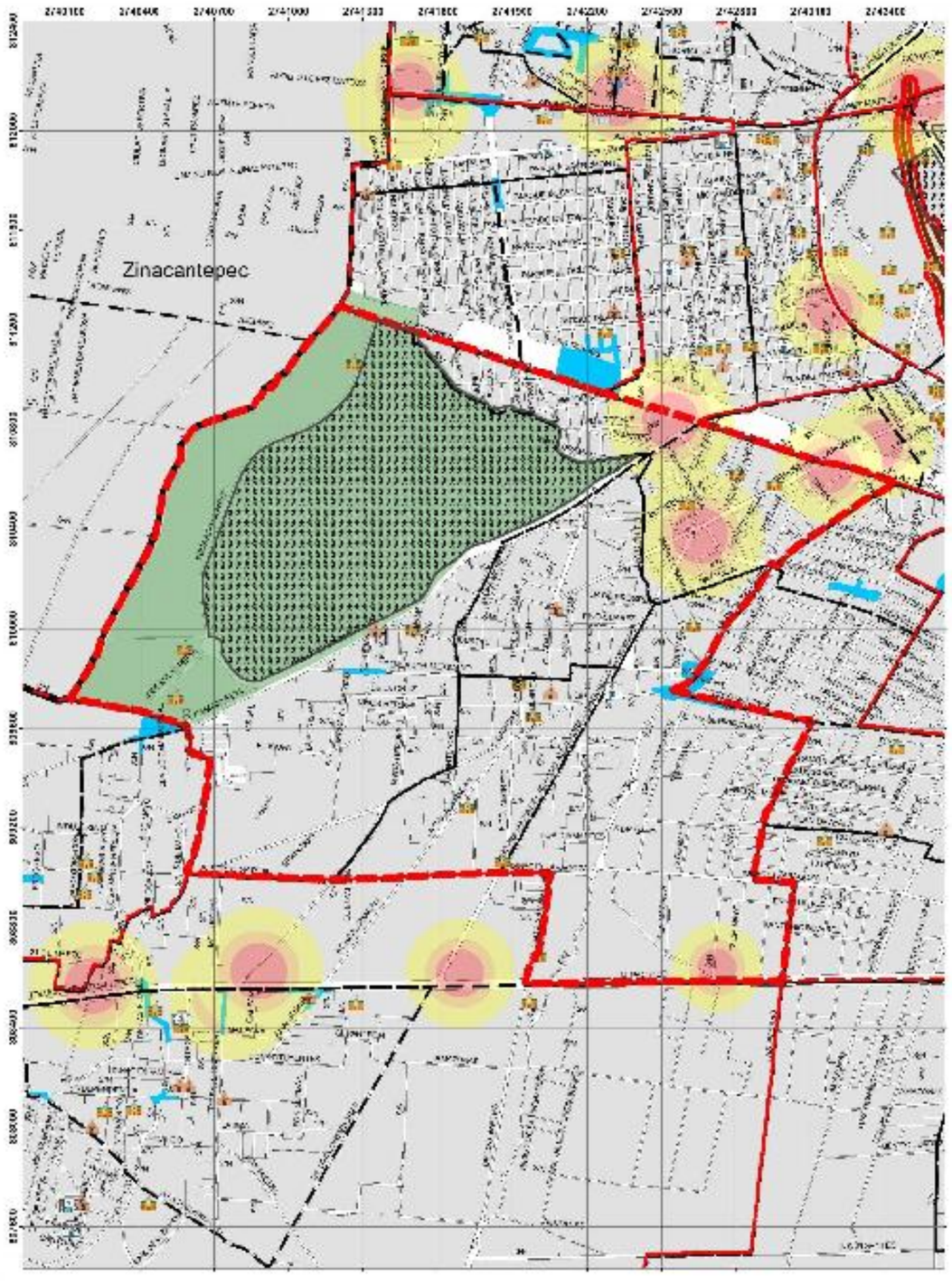

GOBIERNO DEL
ESTADO DE MÉXICO

AGLOMERACIÓN DE PERSONAS
DELEGACIÓN SAN BUENAVENTURA

1 Zona

UBICACIÓN



0 212.5 425 850 1,275 1,700
Meters

1:6,000

Elabora: Departamento Sistema Integral de Riesgos
Coorcinación de Protección Civil
Universal Transversal de Mercator WGS 1984

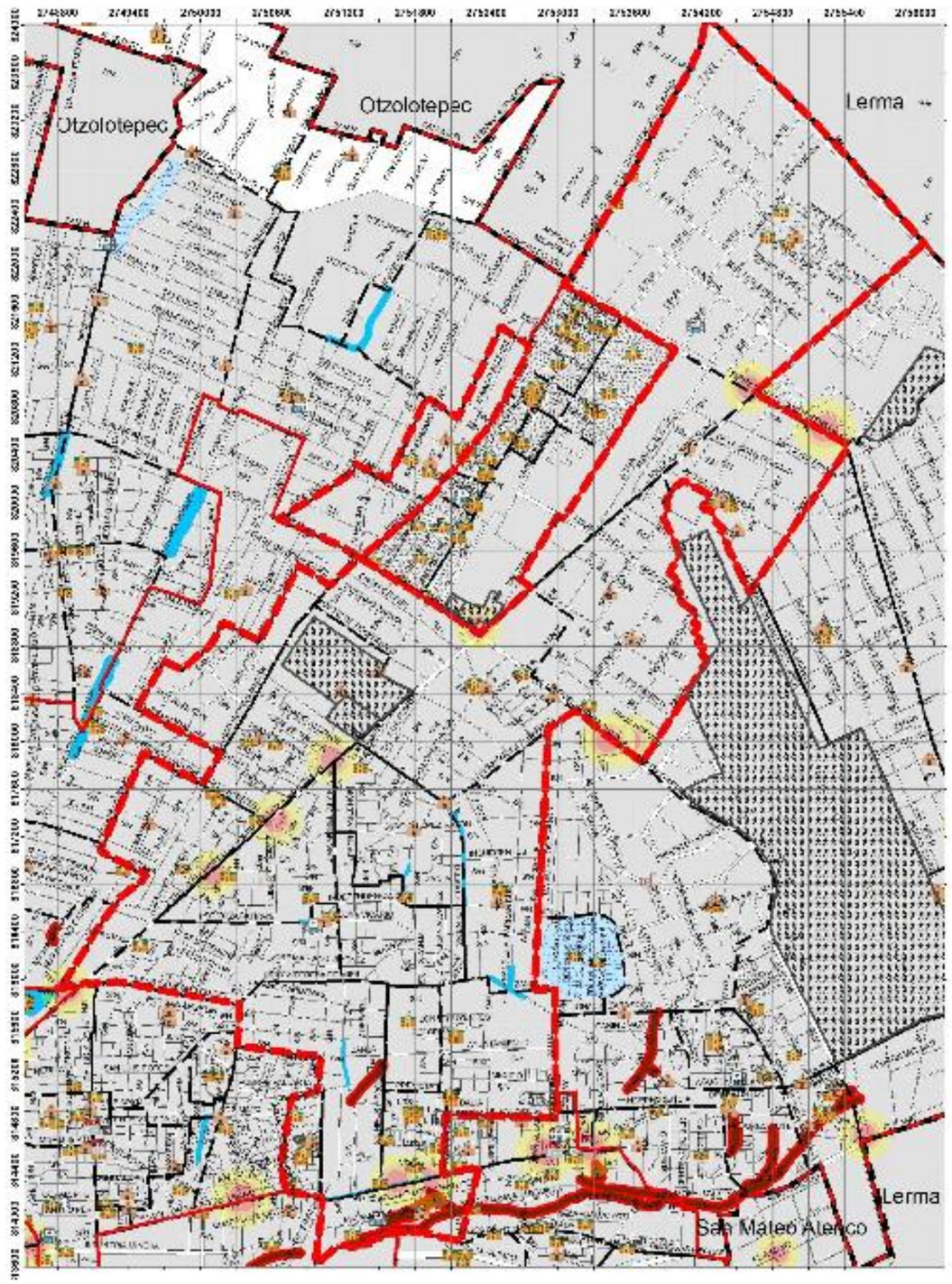

GOBIERNO DEL
ESTADO DE MÉXICO

AGLOMERACIÓN DE PERSONAS
DELEGACIÓN SAN MATEO OTZACATIPAN

1 Zona

UBICACIÓN

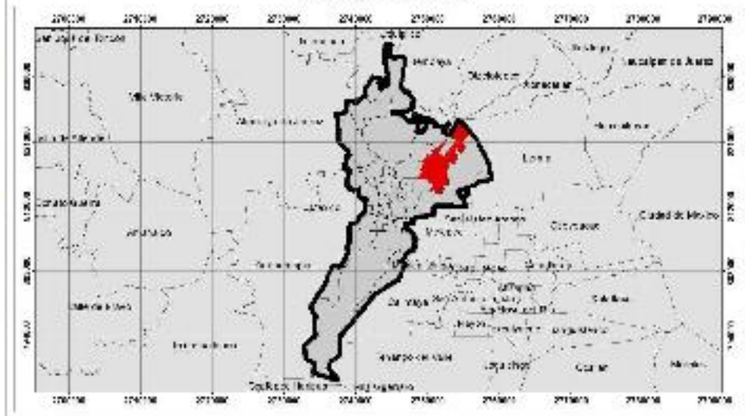

0 445 890 1,780 2,670 3,560
Meters

1:12,500

Elabora: Departamento Sistema Integral de Riesgos
Coorcinación de Protección Civil
Universal Transversal de Mercator WGS 1984

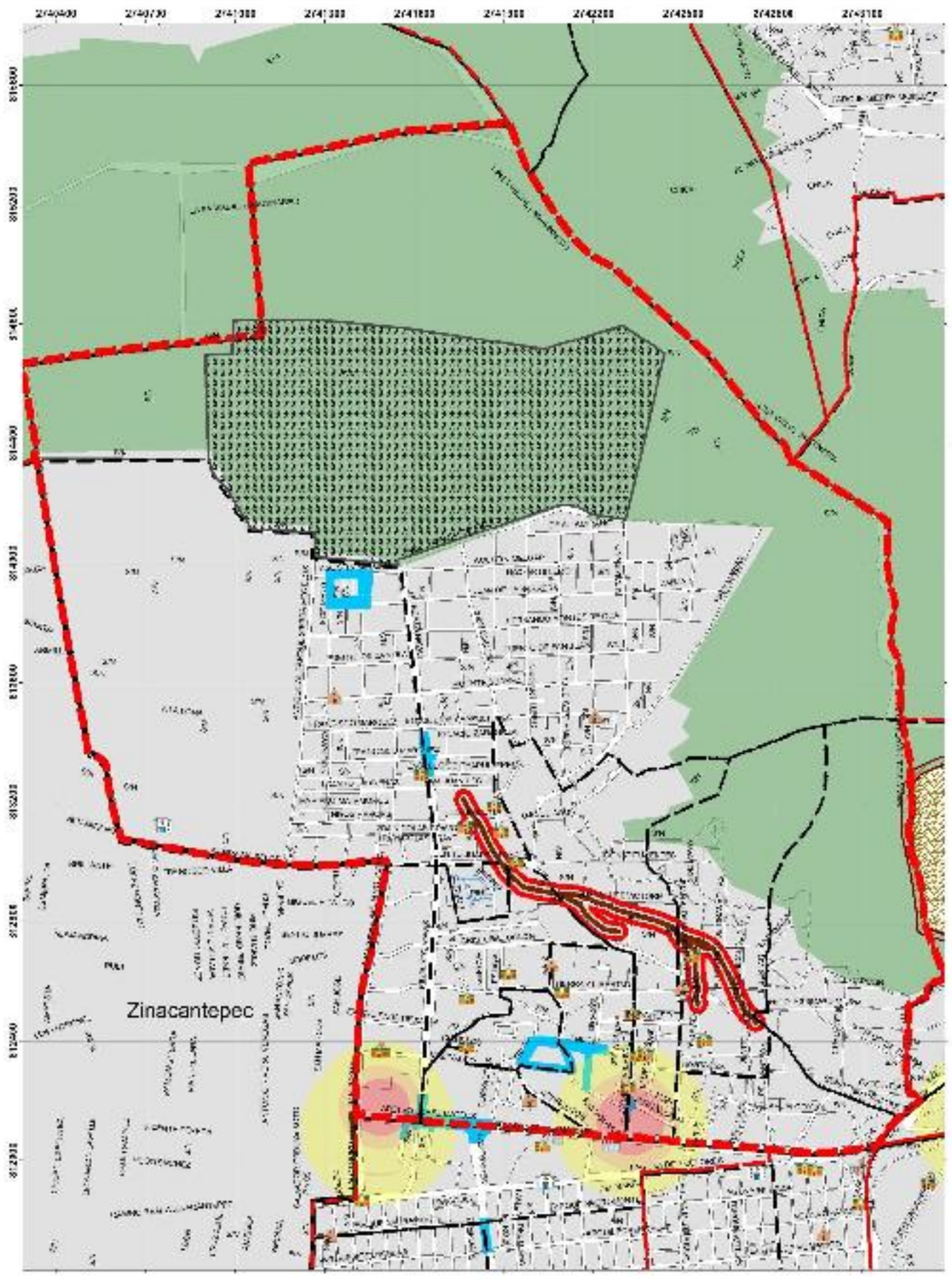

GOBIERNO DEL
ESTADO DE MÉXICO

AGLOMERACIÓN DE PERSONAS
DELEGACIÓN SAN MATEO OXTOTITLÁN

1 Zona

UBICACIÓN



0 175 350 700 1,050 1,400
Meters

1:5,000

Elabora: Departamento Sistema Integral de Riesgos
Coorcinación de Protección Civil
Universal Transversal de Mercator WGS 1984

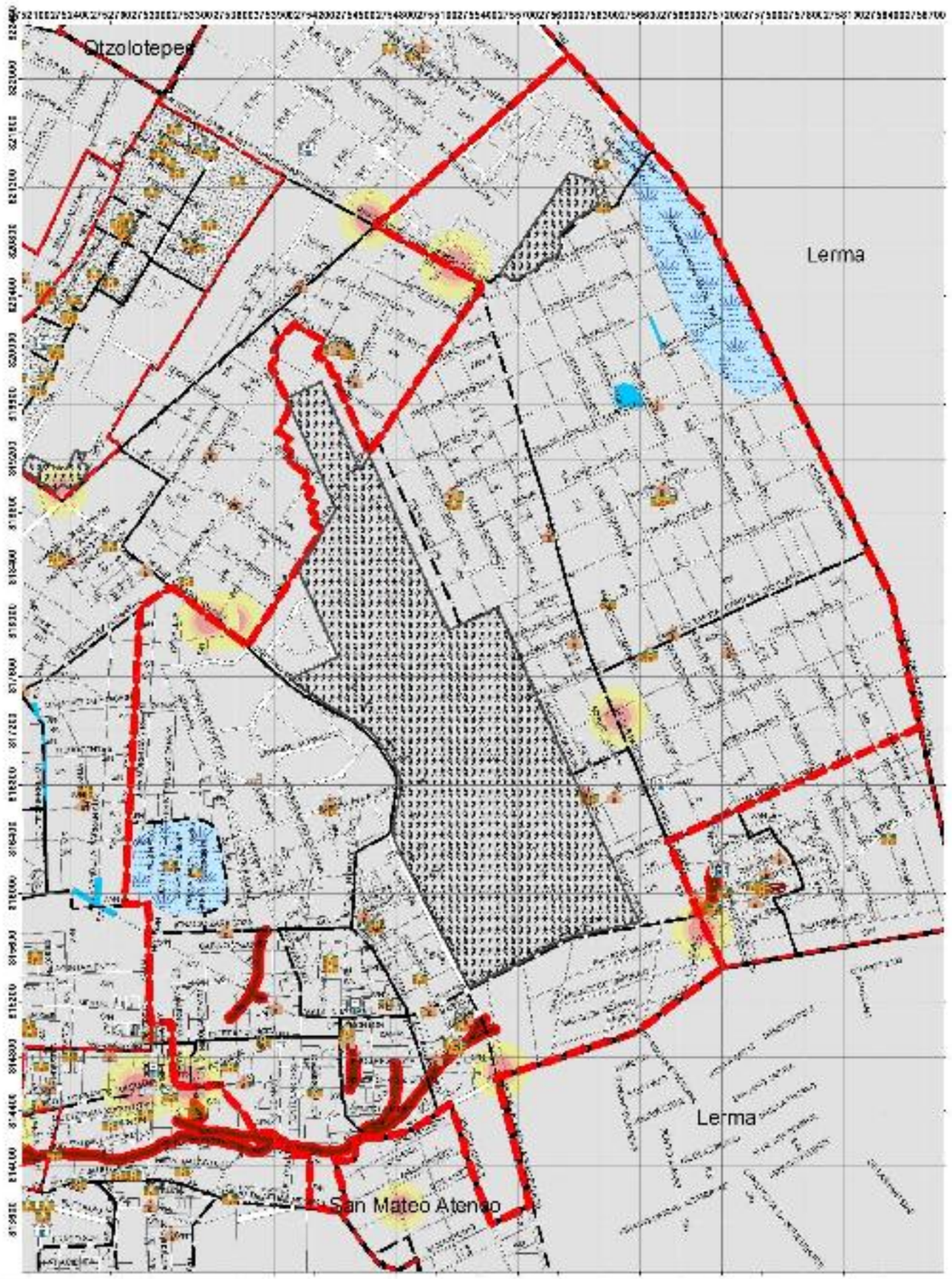

GOBIERNO DEL
ESTADO DE MÉXICO

PROTECCIÓN CIVIL
MUNICIPIO DE TOLUCA

AGLOMERACIÓN DE PERSONAS
DELEGACIÓN SAN PEDRO TOTOLTEPEC

1 Zona

UBICACIÓN

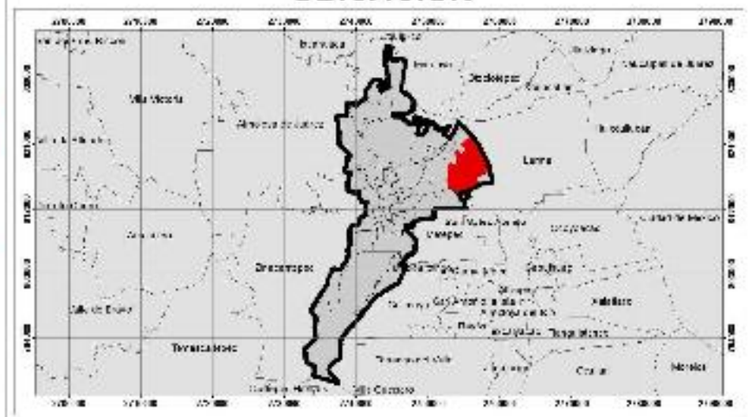

0 390 780 1,560 2,340 3,120
Meters

1:11,000

Elabora: Departamento Sistema Integral de Riesgos
Coordinación de Protección Civil
Universal Transversal de Mercator WGS 1984

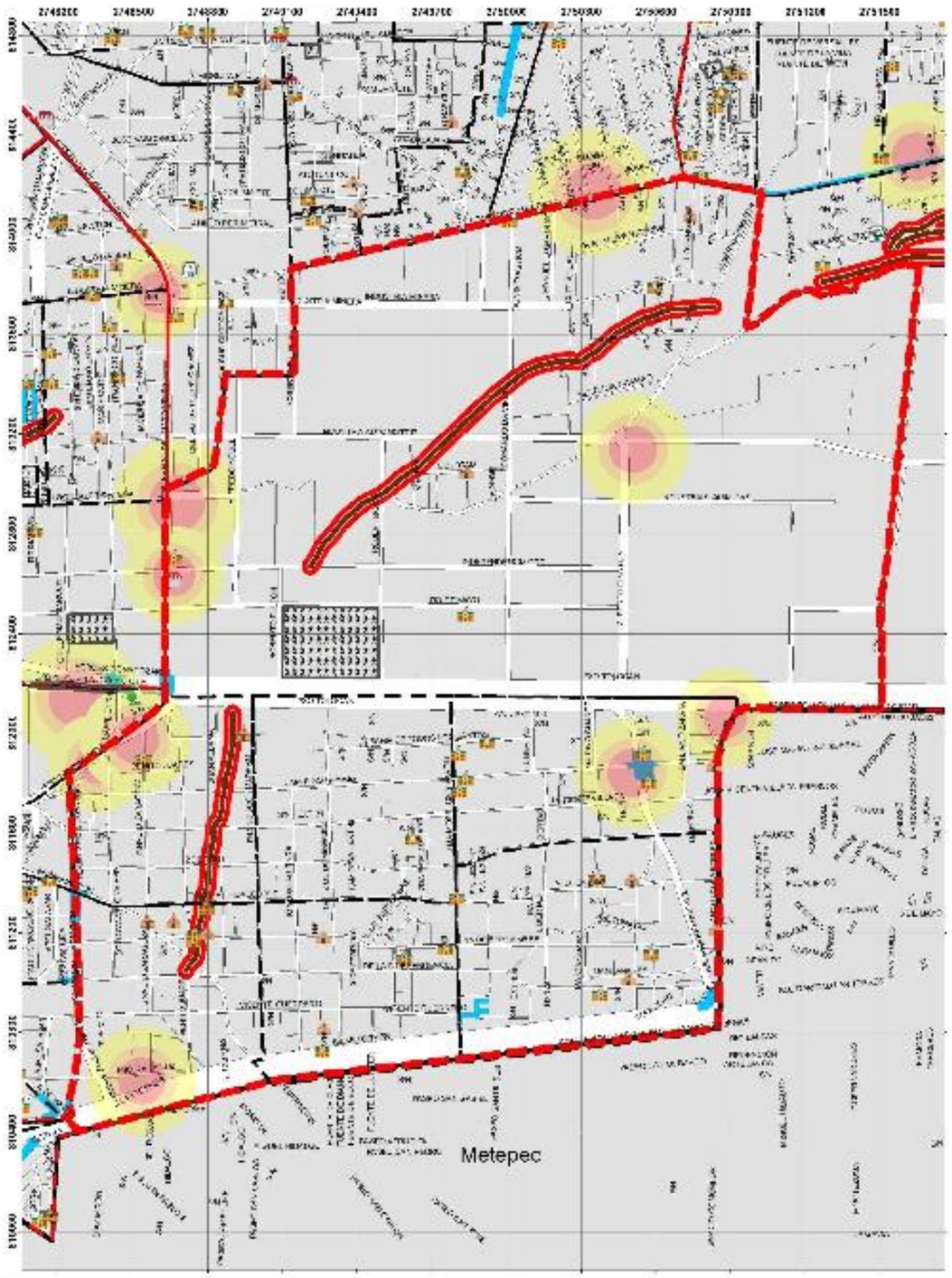

GOBIERNO DEL
ESTADO DE MÉXICO

PROTECCIÓN CIVIL

AGLOMERACIÓN DE PERSONAS
DELEGACIÓN SANTA ANA TLAPALTITLÁN

1 Zona

UBICACIÓN



0 212.5 425 850 1,275 1,700
Meters

1:6,000

Elabora: Departamento Sistema Integral de Riesgos
Coordinación de Protección Civil
Universal Transversal de Mercator WGS 1984

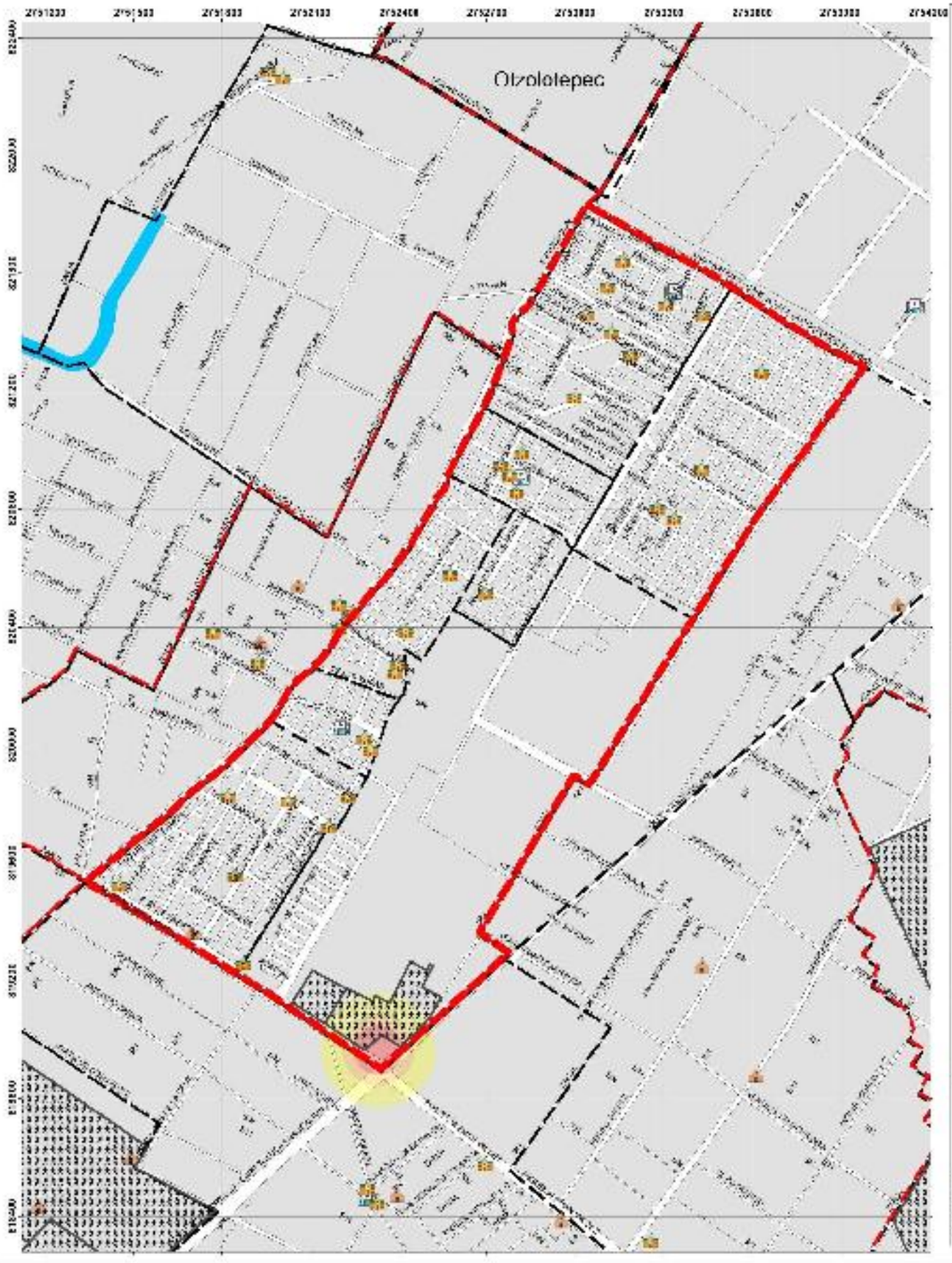

GOBIERNO DEL
ESTADO DE MÉXICO

PROTECCIÓN CIVIL

AGLOMERACIÓN DE PERSONAS
DELEGACIÓN SAUCES

1 Zona

UBICACIÓN

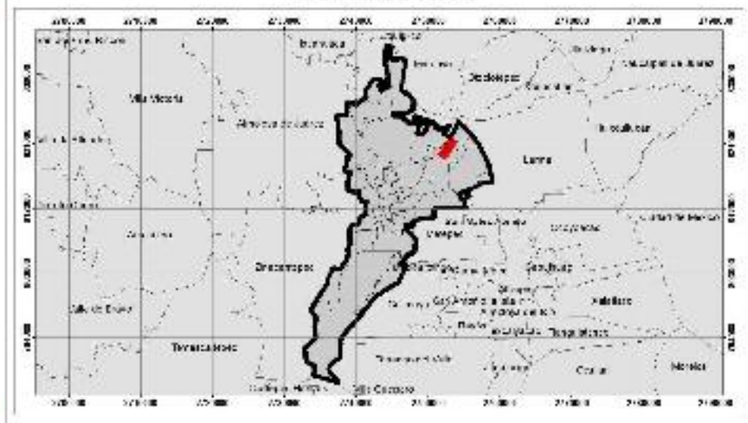



Elabora: Departamento Sistema Integral de Riesgos
Coordinación de Protección Civil
Universal Transversal de Mercator WGS 1984

RESUMEN DEL CENSO POR DELEGACIÓN DE REGISTROS DEL SUBSISTEMA PERTURBADORES DEL AFECTABLE Y DEL REGULADOR

Delegación	PERTURBADOR														AFECTABLE							REGULADOR				TOTAL
	Asentamientos en Cavidades en el Subsuelo y en Minas a Cielo Abierto	Asentamientos en Pendientes y en Zonas Adyacentes con Problemas de Remoción o Erosión	Deslizamientos de Tierra	Fallas, Fracturas, Agrietamientos y Hundimientos	Reporte de Eventos Hidrometeorológicos	Actividad Comercial	Estaciones de Servicio Expendios Clandestinos	Gaseras y Expendios Clandestinos	Industrias	Reporte de Eventos Químicos	Reporte de Incendios Forestales	Tiraderos de Basura y Rellenos Sanitarios	Asentamientos sobre Derechos de Vía	Reporte de Festividades	Reporte de Delitos	Centros Culturales	Centros Recreativos	Hospedaje	Instituciones Educativas y de Rehabilitación	Mercados Tianguis y Centrales de Abasto	Restaurantes	Templos	Centros de Respuesta Inmediata y Auxilio	Infraestructura Básica y Servicios Vitales	Instituciones de Salud y Laboratorios Clínicos	Refugios temporales	
1. Centro Histórico				1	1	1		1						1		1	1	1	1	1	1	1			1		13
2. Barrios Tradicionales.			1		1	1		1						1			1		1	1		1					9
3. Árbol de la Manitas				1	1	1		1		1				1			1		1	1		1					10
4. La Maquinita				1	1	1		1									1		1	1		1		1			9
5. Independencia				1	1	1		1						1			1	1	1	1	1	1	1		1		13
6. San Sebastián				1	1	1		1									1	1	1			1			1		9
7. Universidad				1	1	1		1						1			1	1		1		1					9
8. Santa Mariá de las Rosas					1			1									1		1	1		1					6
9. Colonia del Parque					1			1											1	1		1					5
10. Metropolitana																											0
11. Colón				1	1	1	1	1	1		1		1				1	1	1	1	1	1					14
12. Moderna de la Cruz					1	1		1										1		1		1			1		6
13. Felipe Chávez Becerril					1	1		1							1	1		1	1		1				1		9
14. Seminario Conciliar					1	1									1	1		1	1		1				1		8
15. Seminario 2 de Marzo.					1	1													1								3
16. Seminario las Torres				1		1		1										1			1						5
17. Morelos				1		1		1							1			1	1								6
18. Ciudad Universitaria				1		1		1								1		1		1	1				1		8
19. Nueva Oxtotitlán								1										1							1		3
20. Adolfo López Mateos					1	1		1								1		1									5
21. Sánchez			1	1		1												1	1		1				1		7
22. Cacalomacán					1			1									1		1			1					5
23. Calixtlahuaca		1			1												1		1			1			1		6
24. Capultitlan					1			1	1								1		1			1			1		7
25. San Andrés Cuexcontitlan				1	1			1											1			1					5
26. San Antonio Buenavista									1			1							1						1		4
27. San Buenaventura					1	1		1									1		1	1		1			1		8
28. San Cristobal Huichochitlan				1	1												1		1			1			1		6
29. San Felipe Tlalmimilolpan					1			1											1			1			1		5
30. San Juan Tilapa					1			1											1			1			1		5

Delegación	PERTURBADOR															AFECTABLE							REGULADOR				TOTAL
	Asentamientos en Cavidades en el Subsuelo y en Minas a Cielo Abierto	Asentamientos en Pendientes y en Zonas Adyacentes con Problemas de Remoción o Erosión	Deslizamientos de Tierra	Fallas, Fracturas, Agrietamientos y Hundimientos	Reporte de Eventos Hidrometeorológicos	Actividad Comercial	Estaciones de Servicio Expendios Clandestinos	Gaseras y Expendios Clandestinos	Industrias	Reporte de Eventos Químicos	Reporte de Incendios Forestales	Tiraderos de Basura y Rellenos Sanitarios	Asentamientos sobre Derechos de Vía	Reporte de Festividades	Reporte de Delitos	Centros Culturales	Centros Recreativos	Hospedaje	Instituciones Educativas y de Rehabilitación	Mercados Tianguis y Centrales de Abasto	Restaurantes	Templos	Centros de Respuesta Inmediata y Auxilio	Infraestructura Básica y Servicios Vitales	Instituciones de Salud y Laboratorios Clínicos	Refugios temporales	
31. San Lorenzo Tepaltitlan					1	1		1	1								1		1	1		1			1		9
32. San Marcos Yachihucaltepec			1	1	1														1		1						5
33. San Martin Ttoltepec					1	1		1												1		1					5
34. San Mateo Otzacatipan				1	1	1			1			1					1		1	1	1				1		10
35. San Mateo Oxtotitlan				1	1			1									1		1			1					6
36. San Pablo Autopan			1	1	1	1											1		1								6
37. San Pedro Totoltepec				1	1														1			1			1		5
38. Santa Ana Tlapaltitlan				1	1		1		1								1		1	1		1			1		9
39. Santa Cruz Atzcapotzaltongo		1			1			1									1		1	1		1			1		8
40. Santa Maria Totoltepec					1	1	1	1	1								1		1	1		1			1		10
41. Santiago Miltepec		1			1												1		1			1			1		6
42. Santiago Tlacotepec		1	1		1							1							1			1			1		7
43. Santiago Tlaxomulco		1	1	1		1		1				1							1			1					8
44. Tecaxic																			1			1			1		3
45. Tlachaloya												1							1			1			1		4
46. San Cayetano Morelos				1				1																			2
47. El Cerrillo Vista Hermosa		1		1															1			1			1		5
48. Sauces						1												1	1	1		1			1		6

SECCIÓN VI
SUBSISTEMA AFECTABLE

VI.- SUBSISTEMA AFECTABLE

Se trata de un sistema compuesto por el hombre y su entorno físico, incluye a la población, los elementos básicos de subsistencia; los bienes materiales y la naturaleza, donde pueden materializarse los desastres al presentarse un agente perturbador. Es decir, un sistema afectable puede ser cualquier comunidad o asentamiento, área productiva o ambiente humano; el impacto es cualquier incidencia de un agente o suceso perturbador sobre el sistema afectable, produciendo efectos indeseables o daños de diversos tipos: Humanos, materiales, productivos, ecológicos y sociales.

Para identificar los sistemas de subsistencia deben considerarse las necesidades y los satisfactores básicos de los individuos, de los grupos y de la comunidad, tales como alimentación, abrigo, seguridad etc.

Se distinguen tres tipos de interrelación que permiten comprender el funcionamiento y desarrollo del asentamiento humano en condiciones normales ante las calamidades.

A).- Por dependencia: surge cuando un sistema de subsistencia es capaz de dislocar el funcionamiento normal de otro, lo que ocasiona una calamidad.

En el caso de la dependencia de la industria respecto del suministro de energía eléctrica, cuando ésta falla el sistema productivo se paraliza.

B)- Por efectos negativos: En este es necesario determinar y localizar los efectos negativos de los sistemas de subsistencia, es vital para impedir que se conviertan en desastre y para disminuir su capacidad de aumentar los efectos de otros desastres. Ejemplo de esto es el hundimiento del Centro histórico de la Ciudad de México por la sobre explotación de los mantos acuíferos.

C)- Por peligrosidad: Se presenta cuando algunos de los sistemas de subsistencia incluyen materiales o equipo que puedan provocar un desastre en caso de accidente.

Es necesario mencionar en este apartado la importancia del término VULNERABILIDAD que es la susceptibilidad de un agente afectable a ser alterado o de cambiar su estado normal ante el impacto de un agente perturbador.

REGISTROS ADMINISTRATIVOS DEL SUBSISTEMA AFECTABLE

Centros Culturales

FACTORES SOCIO-ORGANIZATIVOS

CENTROS CULTURALES *(Registros)*

NOMBRE	DELEGACIÓN	DIRECCIÓN
Centro Toluqueño de Escritores	Centro Histórico	Fray Andrés de Castro Centro
Centro de Actividades Culturales (CEAC)	Centro Histórico	Av. Instituto Literario 211 Centro
Centro Regional de Cultura de Toluca	Centro Histórico	Pedro Ascencio 103 Centro
Centro Cultural Toluca	Centro Histórico	Av. Hidalgo 201 Col. Santa Clara
Casa Tunastral, A.C.	Universidad	Porfirio Díaz 216 entre Villa y Zapata Universidad
Alianza Francesa de Toluca	Centro Histórico	Aquiles Serdán 111 Centro
Centro Cultural del ISSSTE de Toluca	Ciudad Universitaria	Av. Miguel Hidalgo Pte. 1016 Col. San Bernardino
Centro Cultural Mexiquense	San Buenaventura	Blvd. Jesús Reyes Heroles 302
Centro Cultural Universitario Casa de las Diligencias	Centro Histórico	Av. Juárez Nte. 114
Casa de Cultura de Cacalomacán	Cacalomacán	Aquiles Serdán 9

Inmuebles protegidos por el INAH

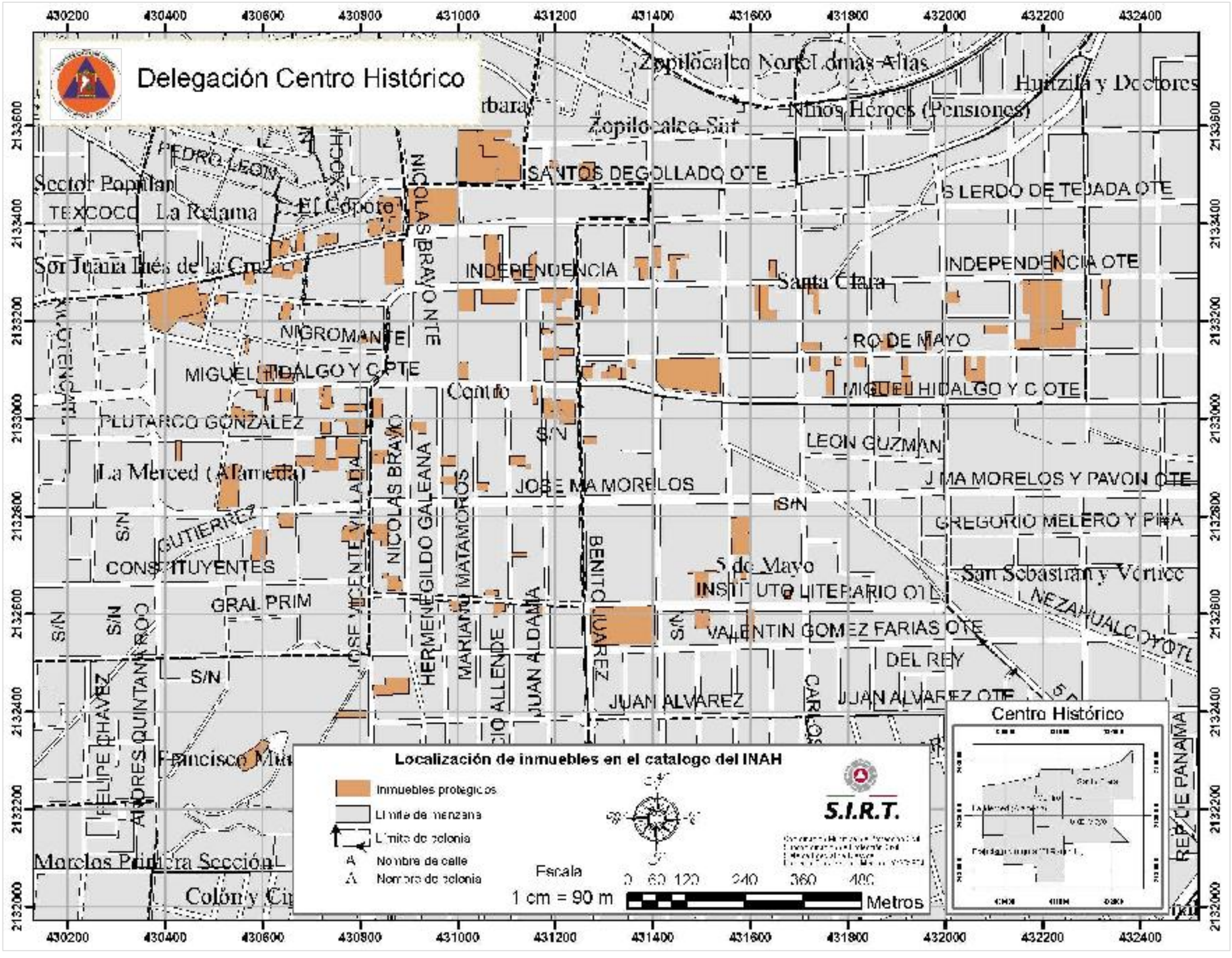
Delegación Centro Histórico
Localización de inmuebles en el catalogo del INAH
Inmuebles protegidos
Límite de manzana
Límite de colonia
Nombre de calle
Nombre de colonia
Escala
1 cm = 90 m
0 60 120 240 360 480
Metros
S.I.R.T.
Centro Histórico
Zopilocalco Norte
Lomas Altas
Huitzila y Doctores
Niños Héroes (Pensiones)
Zopilocalco Sur
SANTOS DEGOLLADO OTE
S LERDO DE TEJADA OTE
Sector Popular
TEXCOCO
La Retama
El Coporo
Sor Juana Inés de la Cruz
INDEPENDENCIA
INDEPENDENCIA OTE
Santa Clara
NIGROMANTE
RO DE MAYO
MIGUEL HIDALGO Y C OTE
PLUTARCO GONZALEZ
Centro
LEON GUZMAN
La Merced (Alameda)
JOSE MA MORELOS
J MA MORELOS Y PAVON OTE
GREGORIO MELERO Y PIÑA
CONSTITUYENTES
GRAL PRIM
5 de Mayo
San Sebastián y Vértice
INSTITUTO LITERARIO OTE
VALENTIN GOMEZ FARIAS OTE
DEL REY
JUAN ALVAREZ
JUAN ALVAREZ OTE
Francisco Mia
Morelos Primera Sección
Colón y Ci
NICOLAS BRAVO NTE
NICOLAS BRAVO
HERMENEGILDO GALEANA
MARIANO MATAMOROS
JUAN ALDAMA
BENITO JUAREZ
JOSE VICENTE VILLADA
ANDRES QUINTANA ROO
FELIPE CHAVEZ
REP DE PANAMA
NEZAHUALCOYOTL
S/N

1 de 132
Templo de San Bartolomé
Inmueble Religioso
I-0011101869 Monumento Histórico
México, Metepec, San Bartolomé Tlaltelulco
Plaza Morelos
Siglo XVII



2 de 132
Casa-habitación
Inmueble Casa-habitación
I-0011102078 Monumento Histórico
México, Coyoacac, Coyoacac
Morelos Núm. ext. 28
Siglo XIX



3 de 132
Casa-habitación
Inmueble Casa-habitación
I-0011103780 Monumento Histórico
México, Toluca, Toluca de Lerdo
Avenida Independencia Núm. ext. 904
Siglo XIX



4 de 132
Casa-habitación
Inmueble Casa-habitación
I-0011103781 Monumento Histórico
México, Toluca, Toluca de Lerdo
Instituto Literario Núm. ext. 203
Siglo XIX



5 de 132
Casa-habitación
Inmueble Casa-habitación
I-0011103813 Monumento Histórico
México, Toluca, Toluca de Lerdo
Instituto Literario Núm. ext. 302
Siglo XIX



6 de 132
Casa-habitación
Inmueble Casa-habitación
I-0011103814 Monumento Histórico
México, Toluca, Toluca de Lerdo
Instituto Literario Núm. ext. 509
Siglo XIX



7 de 132
Casa-habitación
Inmueble Casa-habitación
I-0011102024 Monumento Histórico
México, Toluca, Toluca de Lerdo
Instituto Literario Núm. ext. 209
Siglo XIX



8 de 132
Casa-habitación
Inmueble Casa-habitación
I-0011103824 Monumento Histórico
México, Toluca, Toluca de Lerdo
Instituto Literario Núm. ext. 419
Siglo XIX



9 de 132
Casa-habitación
Inmueble Casa-habitación
I-0011103827 Monumento Histórico
México, Toluca, Toluca de Lerdo
Josefa Ortiz de Domínguez Núm. ext. 201
Siglo XIX



10 de 132
Casa-habitación
Inmueble Casa-habitación
I-0011103844 Monumento Histórico
México, Toluca, Toluca de Lerdo
José María Pino Suárez Núm. ext. 208
Siglo XIX



11 de 132
Templo de San Juan Bautista
Inmueble Religioso
I-0011103856 Monumento Histórico
México, Toluca, Toluca de Lerdo
Avenida Independencia Núm. ext. 1105
Siglo XVII



12 de 132
Capilla de San Diego de Alcalá
Inmueble Religioso
I-0011103858 Monumento Histórico
México, Toluca, Toluca de Lerdo
Isidro Fabela
Siglo XVII



13 de 132
Casa-habitación
Inmueble Casa-habitación
I-0011103920 Monumento Histórico
México, Toluca, Toluca de Lerdo
Sebastián Lerdo de Tejada
Siglo XIX



14 de 132
Templo de San Bernardino
Inmueble Religioso
I-0011103825 Monumento Histórico
México, Toluca, Toluca de Lerdo
Francisco Tolomé de las Casas
Siglo XVII

15 de 132
Parroquia de San Sebastián
Inmueble Religioso
I-0011103828 Monumento Histórico
México, Toluca, Toluca de Lerdo
Josefa Ortiz de Domínguez
Siglo XVII



16 de 132
Casa-habitación
Inmueble Casa-habitación
I-0011103829 Monumento Histórico
México, Toluca, Toluca de Lerdo
Melchor Piña Núm. ext. 214
Siglo XIX



17 de 132
Casa-habitación
Inmueble Casa-habitación
I-0011103836 Monumento Histórico
México, Toluca, Toluca de Lerdo
1 de Mayo Núm. ext. 401
Siglo XIX



18 de 132
Casa-habitación
Inmueble Casa-habitación
I-0011103876 Monumento Histórico
México, Toluca, Toluca de Lerdo
Felipe Villarelo
Siglo XIX



19 de 132
Escuela Primaria Eulogia Calderón Gómez
Inmueble Civil
I-0011103886 Monumento Histórico
México, Toluca, Toluca de Lerdo
Sebastián Lerdo 0167 de 4d Núm. ext. 703
Siglo XIX



20 de 132
Templo de San Juan
Inmueble Religioso
I-0011104031 Monumento Histórico
México, Toluca, Toluca de Lerdo
San Juan Bautista Cruz Núm. ext. 117
Siglo XVII



21 de 132
Santuario Guadalupano
Inmueble Religioso
I-0011504212, Monumento Histórico
Municipio de Ocampo, Estado, Cabecera de Hidalgo
5 de Mayo Núm. ext. Sin número
Siglo XIX



22 de 132
Inmueble Protección
I-0013500154, Monumento Histórico
Ciudad de México, Coyoacán, Coyoacán
del Llano Núm. ext. 132
Siglo XVI



23 de 132
Convento del Santo Desierto del Carmen
Inmueble Religioso
I-15-00302, Monumento Histórico
México, Tenancingo, El Carmen (El Desierto del Carmen)
Núm. ext. Sin número
Siglo XVI



24 de 132
Inmueble Civil
I-15-00334, Monumento Histórico
México, Toluca, Toluca de Lerdo
1° de Mayo Núm. ext. 113
Siglo XIX



25 de 132
Instituto Mexiquense de Cultura
Inmueble Civil
I-15-00335, Monumento Histórico
México, Toluca, Toluca de Lerdo
1° de Mayo Núm. ext. 701
Siglo XIX



26 de 132
Oficinas de SEDESOL
Inmueble Civil
I-15-00336, Monumento Histórico
México, Toluca, Toluca de Lerdo
2 de Marzo Núm. ext. 101
Siglo XIX



27 de 132
Inmueble Civil
I-15-00315, Monumento Histórico
México, Toluca, Toluca de Lerdo
Constitución Núm. ext. 103
Siglo XIX



28 de 132
Colegio Vieneses de Toluca
Inmueble Civil
I-15-00347, Monumento Histórico
México, Toluca, Toluca de Lerdo
Colegio Gutiérrez Núm. ext. 103
Siglo XIX



29 de 132
Benemérita Sociedad Mexicana de Geografía y Estadística del Estado de México
Inmueble Civil
I-15-00345, Monumento Histórico
México, Toluca, Toluca de Lerdo
Benemérito de Galeana Núm. ext. 106
Siglo XIX



30 de 132
Inmueble Civil
I-15-00352, Monumento Histórico
México, Toluca, Toluca de Lerdo
Herrera Zuñiga Núm. ext. 112 también 112 A
Siglo XIX



31 de 132
Inmueble Civil
I-15-00364, Monumento Histórico
México, Toluca, Toluca de Lerdo
Ignacio López Rayón Núm. ext. 302
Siglo XIX



32 de 132
Inmueble Civil
I-15-00365, Monumento Histórico
México, Toluca, Toluca de Lerdo
Ignacio López Rayón Núm. ext. 304
Siglo XIX



33 de 132
Inmueble Civil
I-15-00366, Monumento Histórico
México, Toluca, Toluca de Lerdo
Independencia Núm. ext. 103
Siglo XIX



34 de 132
Inmueble Civil
I-15-00341, Monumento Histórico
México, Toluca, Toluca de Lerdo
Independencia Núm. ext. 105
Siglo XIX



35 de 132
Palacio Municipal
Inmueble Religioso
I-15-00368, Monumento Histórico
México, Toluca, Toluca de Lerdo
Independencia Núm. ext. 207
Siglo XIX



36 de 132
Catedral de Toluca
Inmueble Religioso
I-15-00334, Monumento Histórico
México, Toluca, Toluca de Lerdo
Independencia Núm. ext. 303
Siglo XIX



37 de 132
Inmueble Civil
I-15-00355, Monumento Histórico
México, Toluca, Toluca de Lerdo
Independencia Núm. ext. 303
Siglo XIX



38 de 132
Inmueble Civil
I-15-00338, Monumento Histórico
México, Toluca, Toluca de Lerdo
Independencia Núm. ext. 302
Siglo XIX



39 de 132
Escuela Primaria Sor Juana Inés de la Cruz 1851-1951
Inmueble Civil
I-15-00372, Monumento Histórico
México, Toluca, Toluca de Lerdo
Independencia Núm. ext. 710
Siglo XIX



40 de 132
Edificio de materia de la UAEM
Inmueble Civil
I-15-00370, Monumento Histórico
México, Toluca, Toluca de Lerdo
Instituto Literario Núm. ext. 102
Siglo XVI



41 de 132
Centro de Actividades Culturales de la UAEM
Inmueble Civil
I-15-00380, Monumento Histórico
México, Toluca, Toluca de Lerdo
Instituto Literario Núm. ext. 211
Siglo XIX



Inmueble Civil
I-15-03354, Monumento Histórico
México, Toluca, Toluca de Lerdo
Hidalgo Poniente Núm. ext. 605
Siglo XIX



43 de 132
Parroquia de La Merced
Inmueble Religioso
I-15-03358, Monumento Histórico
México, Toluca, Toluca de Lerdo
José María Morelos y Pavón Núm. ext. s/n entre 2
Siglo XVII



44 de 132

Inmueble Civil
I-15-03359, Monumento Histórico
México, Toluca, Toluca de Lerdo
José María Pino Suárez Núm. ext. 200
Siglo XIX



45 de 132
Notaría pública Núm. 62
Inmueble Civil
I-15-03394, Monumento Histórico
México, Toluca, Toluca de Lerdo
José Vicente Villada Núm. ext. 105
Siglo XIX



46 de 132
Oficinas Delegación INAH Estado de México
Inmueble Civil
I-15-03395, Monumento Histórico
México, Toluca, Toluca de Lerdo
José Vicente Villada Núm. ext. 107
Siglo XIX



47 de 132

Inmueble Civil
I-15-03396, Monumento Histórico
México, Toluca, Toluca de Lerdo
José Vicente Villada Núm. ext. 109
Siglo XIX



48 de 132

Inmueble Civil
I-15-03397, Monumento Histórico
México, Toluca, Toluca de Lerdo
José Vicente Villada Núm. ext. 115
Siglo XIX



49 de 132
Parroquia de Santa María de Guadalupe
Inmueble Religioso
I-15-03401, Monumento Histórico
México, Toluca, Toluca de Lerdo
José Vicente Villada Núm. ext. 202
Siglo XVI



50 de 132

Inmueble Civil
I-15-03405, Monumento Histórico
México, Toluca, Toluca de Lerdo
José Vicente Villada Núm. ext. 207
Siglo XIX



51 de 132
San José E. Ranchito
Inmueble Religioso
I-15-03413, Monumento Histórico
México, Toluca, Toluca de Lerdo
José Vicente Villada Núm. ext. 449
Siglo XIX



52 de 132

Inmueble Civil
I-15-03414, Monumento Histórico
México, Toluca, Toluca de Lerdo
José Vicente Villada Núm. ext. 450
Siglo XIX



53 de 132

Inmueble Civil
I-15-03417, Monumento Histórico
México, Toluca, Toluca de Lerdo
Juan Aldama Núm. ext. 130
Siglo XIX



54 de 132
Casa de las Diligencias
Inmueble Civil
I-15-03425, Monumento Histórico
México, Toluca, Toluca de Lerdo
Independencia Sur Núm. ext. 1 S
Siglo XIX



55 de 132
Museo MUMAS
Inmueble Industrial
I-15-03437, Monumento Histórico
México, Toluca, Toluca de Lerdo
Miguel Hidalgo Núm. ext. 201
Siglo XIX



Inmueble Civil
I-15-03410, Monumento Histórico
México, Toluca, Toluca de Lerdo
Miguel Hidalgo Núm. ext. 401
Siglo XIX



57 de 132
Oficinas del Instituto de Administración Pública del Estado de México
Inmueble Civil
I-15-03444, Monumento Histórico
México, Toluca, Toluca de Lerdo
Miguel Hidalgo Núm. ext. 605
Siglo XIX



58 de 132
Museo de Numismática
Inmueble Civil
I-15-03446, Monumento Histórico
México, Toluca, Toluca de Lerdo
Miguel Hidalgo Núm. ext. s/n
Siglo XIX



59 de 132
Órgano Superior de Fiscalización
Inmueble Civil
I-15-03447, Monumento Histórico
México, Toluca, Toluca de Lerdo
Miguel Hidalgo Núm. ext. 607
Siglo XIX



60 de 132
Parroquia del Sagrario
Inmueble Religioso
I-15-03451, Monumento Histórico
México, Toluca, Toluca de Lerdo
Nicolás Bravo Núm. ext. 110
Siglo XVII



61 de 132
Museo Felipe Gutiérrez
Inmueble Civil
I-15-03456, Monumento Histórico
México, Toluca, Toluca de Lerdo
Nicolás Bravo Núm. ext. 202
Siglo XIX



62 de 132
Tribunal Superior de Justicia
Inmueble Civil
I-15-03458, Monumento Histórico
México, Toluca, Toluca de Lerdo
Nicolás Bravo Núm. ext. S/N esquina
Siglo XIX



63 de 132
Casa de la Cultura Toluca
Inmueble Civil
I-15-00480, Monumento Histórico
Siglo XX



64 de 132
Procuraduría de la Defensa del Contribuyente
Inmueble Civil
I-15-00488, Monumento Histórico
Siglo XVII



65 de 132
Templo del Carmen
Inmueble Religioso
I-15-00472, Monumento Histórico
Siglo XVI



66 de 132
Inmueble Civil
I-15-00479, Monumento Histórico
Siglo XX



67 de 132
Inmueble Civil
I-15-00490, Monumento Histórico
Siglo XX



68 de 132
Inmueble Civil
I-15-00481, Monumento Histórico
Siglo XX



69 de 132
Fábrica Textil
Inmueble Industrial
I-15-00482, Monumento Histórico
Siglo XX



70 de 132
Museo José María Velasco
Inmueble Civil
I-15-00483, Monumento Histórico
Siglo XVI



71 de 132
Biblioteca del Poder Judicial
Inmueble Civil
I-15-00485, Monumento Histórico
Siglo XIX



72 de 132
Inmueble Civil
I-15-00486, Monumento Histórico
Siglo XIX



73 de 132
Inmueble Civil
I-15-00487, Monumento Histórico
Siglo XIX



74 de 132
Inmueble Civil
I-15-00492, Monumento Histórico
Siglo XIX



75 de 132
Inmueble Civil
I-15-00491, Monumento Histórico
Siglo XIX



76 de 132
Templo de Santa Clara
Inmueble Religioso
I-15-00490, Monumento Histórico
Siglo XIX



77 de 132
Parroquia de San Pedro Apóstol
Inmueble Religioso
I-09-01574, Monumento Histórico
Siglo XVII



78 de 132
Templo de San Pablo Chimalpa
Inmueble Religioso
I-09-01578, Monumento Histórico
Siglo XIX



79 de 132
Cruz Blanca
Inmueble Religioso
I-09-01581, Monumento Histórico



80 de 132
Puente de Ulías
Inmueble Civil
I-09-02931, Monumento Histórico
Siglo XVII



81 de 132
Templo del Convento del Desierto de los Leones
Inmueble Religioso
I-09-02583, Monumento Histórico
Siglo XVII



82 de 132
Convento del Desierto de los Leones
Inmueble Religioso
I-09-02584, Monumento Histórico
Siglo XVII



83 de 132
Humilladero anexo a la Capilla de los Señores
Inmueble Religioso
I-09-02998, Monumento Histórico
Siglo XVII



84 de 132
Capilla Doméstica.
Inmueble Religioso
I-09-03387 Monumento Histórico
Ciudad de México, Cuauhtémoc de Morelos, Convento del Desierto de los Leones
No. Ext. Sin número
Siglo XVI



91 de 132
Escuela Normal de Profesores
Inmueble Escuela
I-0011-03884 Conjunto Arquitectónico
México, Toluca, Toluca de Lerdo
Avenida Independencia 107 del Núm. ext. 0 al
Siglo XX



90 de 132
Convento del Desierto de los Leones
Conjunto Religioso
C-09-03872 Conjunto Arquitectónico
Ciudad de México, Cuauhtémoc de Morelos, Convento del Desierto de los Leones
Núm. ext. Sin número
Siglo XVI



85 de 132
Hacienda Ganadera, Agrícola y Forestal
Inmueble Hacienda Ganadera, Agrícola y Forestal
I-0011-03217 Conjunto Arquitectónico
México, Almoloya de Juárez, Tenería de Cervantes
Camino a Tenería Anexo Km 38
Siglo XVI



92 de 132
Preparatoria
Inmueble Escuela
I-0011-03886 Conjunto Arquitectónico
México, Toluca, Toluca de Lerdo
Avenida Independencia 107 del Núm. ext. 0 al
Siglo XX



88 de 132
Convento del Desierto de los Leones
Conjunto Ingeniería Hidráulica
C-09-03835 Conjunto Arquitectónico
Ciudad de México, Cuauhtémoc de Morelos, Convento del Desierto de los Leones
Núm. ext. Sin número
Siglo XVI



86 de 132
Antiguo Convento de San Juan Bautista
Inmueble Religioso
I-0011-03012 Conjunto Arquitectónico
México, Metepec, Metepec
Calle Mayor
Siglo XVI



93 de 132
Monumento Funerario
Inmueble Funerario
I-0011-04021 Conjunto Arquitectónico
México, Toluca, Toluca de Lerdo
Avenida José María Morelos y Pavón
Siglo XX



100 de 132
Camino Prehispánico
Conjunto Religioso
C-09-03830 Conjunto Arquitectónico
Ciudad de México, Cuauhtémoc de Morelos, Convento del Desierto de los Leones
Núm. ext. Sin número
Siglo XVI



87 de 132
Convento de San Juan Bautista
Inmueble Religioso
I-0011-03013 Conjunto Arquitectónico
México, Metepec, Metepec
Calle Mayor
Siglo XVI



94 de 132
Monumento Funerario
Inmueble Funerario
I-0011-04022 Conjunto Arquitectónico
México, Toluca, Toluca de Lerdo
Avenida José María Morelos y Pavón



101 de 132
Convento del Desierto de los Leones
Conjunto Religioso
C-09-03832 Conjunto Arquitectónico
Ciudad de México, Cuauhtémoc de Morelos, Convento del Desierto de los Leones
Núm. ext. Sin número
Siglo XVI



89 de 132
Templo de San Juan Bautista
Inmueble Religioso
I-0011-01814 Conjunto Arquitectónico
México, Metepec, Metepec
Calle Mayor
Siglo XVI



95 de 132
Hacienda agrícola
Inmueble Rococó
I-0013500162 Conjunto Arquitectónico
Ciudad de México, Cuajimalpa, Cuajimalpa
Calle Santa Rosa
Siglo XVIII



102 de 132
Cámara de Diputados
Inmueble Oficina de Gobierno Cámara de Diputados
I-0011-03812 Bien Inmueble con Valor Cultural
México, Toluca, Toluca de Lerdo
Paseo Tollocan
Siglo XX



88 de 132
Palacio de Gobierno
Inmueble Palacio de Gobierno
I-0011-03005 Conjunto Arquitectónico
México, Toluca, Toluca de Lerdo
Sebastián Lerdo de Tejada
Siglo XX



96 de 132
Hacienda de los Morales
Inmueble Hacienda
I-0014300161 Conjunto Arquitectónico
Ciudad de México, Miguel Hidalgo, Miguel Hidalgo
Juan Vázquez de Mella Núm. ext. 525
Siglo XVIII



103 de 132
Casa-habitación
Inmueble Casa-habitación
I-0011-03809 Bien Inmueble con Valor Cultural
México, Toluca, Toluca de Lerdo
Valentín Gómez Farías Núm. ext. 306
Siglo XX

90 de 132
Templo
Inmueble Religioso
I-0011-03924 Conjunto Arquitectónico
México, Toluca, Toluca de Lerdo
San Miguel
Siglo XVII

97 de 132
Antigua Estación de Ferrocarril de Acambaro
Conjunto Ingeniería Civil
C-11-03939 Conjunto Arquitectónico
Guanajuato, Acámbaro, Acámbaro
Primero de Mayo Núm. ext. Sin número
Siglo XX

104 de 132
Casa-habitación
Inmueble Casa-habitación
I-0011-03810 Bien Inmueble con Valor Cultural
México, Toluca, Toluca de Lerdo
Valentín Gómez Farías Núm. ext. 316
Siglo XX



106 de 132
Casa habitación
Inmueble Casa habitación
I-2011103593, Bien Inmueble con Valor Cultural
México, Toluca, Toluca de Lerdo
Cerrada Silvano Núm. ext. 107
Siglo XX



108 de 132
Casa-habitación
Inmueble Casa-habitación
I-2011103590, Bien Inmueble con Valor Cultural
México, Toluca, Toluca de Lerdo
Instituto Literario Núm. ext. 303
Siglo XX



107 de 132
Casa-habitación
Inmueble Casa-habitación
I-2011103589, Bien Inmueble con Valor Cultural
México, Toluca, Toluca de Lerdo
Instituto Literario Núm. ext. 429
Siglo XX



109 de 132
Casa-habitación
Inmueble Casa-habitación
I-2011103591, Bien Inmueble con Valor Cultural
México, Toluca, Toluca de Lerdo
Instituto Literario Núm. ext. 301
Siglo XX



110 de 132
Casa-habitación
Inmueble Casa-habitación
I-2011103545, Bien Inmueble con Valor Cultural
México, Toluca, Toluca de Lerdo
José María Pino Suárez Núm. ext. 304
Siglo XX



111 de 132
Casa-habitación
Inmueble Casa-habitación
I-2011103547, Bien Inmueble con Valor Cultural
México, Toluca, Toluca de Lerdo
Nicolás Bravo esquina Cruz Núm. ext. 210
Siglo XX



112 de 132
Casa-habitación
Inmueble Casa-habitación
I-2011103570, Bien Inmueble con Valor Cultural
México, Toluca, Toluca de Lerdo
José Vicente Villada Núm. ext. 429
Siglo XX



114 de 132
Casa-habitación
Inmueble Casa-habitación
I-2011103611, Bien Inmueble con Valor Cultural
México, Toluca, Toluca de Lerdo
1 de Mayo Núm. ext. 517
Siglo XX



115 de 132
Instituto de Ciencia y Cultura de Toluca A.C.
Inmueble Casa habitación
I-2011103647, Bien Inmueble con Valor Cultural
México, Toluca, Toluca de Lerdo
1 de Mayo Núm. ext. 512
Siglo XX



116 de 132
Casa-habitación
Inmueble Casa-habitación
I-2011103648, Bien Inmueble con Valor Cultural
México, Toluca, Toluca de Lerdo
1 de Mayo Núm. ext. 514
Siglo XX



117 de 132
Casa-habitación
Inmueble Casa habitación
I-2011103661, Bien Inmueble con Valor Cultural
México, Toluca, Toluca de Lerdo
Río Humaya del Norte Núm. ext. 100
Siglo XX



118 de 132
Casa-habitación
Inmueble Casa-habitación
I-2011103662, Bien Inmueble con Valor Cultural
México, Toluca, Toluca de Lerdo
Río Humaya del Norte Núm. ext. 102
Siglo XX



119 de 132
Casa habitación
Inmueble Casa habitación
I-3011103555, Bien Inmueble con Valor Cultural
México, Toluca, Toluca de Lerdo
Río Humaya del Norte Núm. ext. 309
Siglo XX



120 de 132
Casa-habitación
Inmueble Casa-habitación
I-3011103561, Bien Inmueble con Valor Cultural
México, Toluca, Toluca de Lerdo
Avenida Independencia Núm. ext. 317
Siglo XX



121 de 132
Casa habitación
Inmueble Casa habitación
I-3011103559, Bien Inmueble con Valor Cultural
México, Toluca, Toluca de Lerdo
Avenida Independencia Núm. ext. 327
Siglo XX



122 de 132
Casa habitación
Inmueble Casa-habitación
I-3011103558, Bien Inmueble con Valor Cultural
México, Toluca, Toluca de Lerdo
Notaría Pública no. 15 Lic. Alfredo Montiel Rojas
Avenida Independencia Núm. ext. 328
Siglo XX



123 de 132
Casa-habitación, comercio
Inmueble Casa-habitación, comercio
I-3011103575, Bien Inmueble con Valor Cultural
México, Toluca, Toluca de Lerdo
Felipe Villa Núm. ext. 230
Siglo XX



124 de 132
Casa-habitación
Inmueble Casa-habitación
I-3011103578, Bien Inmueble con Valor Cultural
México, Toluca, Toluca de Lerdo
Ignacio López Rayón Núm. ext. 203
Siglo XX



125 de 132
Casa-habitación
Inmueble Casa-habitación
I-3011103581, Bien Inmueble con Valor Cultural
México, Toluca, Toluca de Lerdo
Gonzalez Arratia Núm. ext. 107
Siglo XX



126 de 132
Casa-habitación
Inmueble Casa-habitación
I-0011103208, Bien Inmueble con Valor Cultural
México, Toluca, Toluca de Lerdo
González Arratia Núm. ext. 106
Siglo XX



127 de 132
Casa habitación
Inmueble Casa-habitación
I-0011103994, Bien Inmueble con Valor Cultural
México, Toluca, Toluca de Lerdo
González Arratia Núm. ext. 213
Siglo XX



128 de 132
Puente Tantoco
Inmueble Puente
I-0013700060, Bien Inmueble con Valor Cultural
Ciudad de México, Cuajimalpa de Morelos
Carretera México-Toluca
Siglo XX



129 de 132
Inmueble Civil
I-15-00450, Bien Inmueble con Valor Cultural
México, Toluca, Toluca de Lerdo
Miguel Hidalgo Núm. ext. Sin número
Siglo XX



130 de 132
Biblioteca del Poder Judicial
Inmueble Civil
I-15-00461, Bien Inmueble con Valor Cultural
México, Toluca, Toluca de Lerdo
Pedro Ascencio Núm. ext. 201
Siglo XX



131 de 132
Cosmovitral Jardín Botánico
Inmueble Civil
I-15-00438, Bien Inmueble con Valor Cultural
México, Toluca, Toluca de Lerdo
Sebastián Lerdo de Tejada Núm. ext. Sin número
Siglo XX



132 de 132
Bufete Jurídico, CTM, Sind. de Trab. y emp. de la const.
Inmueble Civil
I-15-00495, Bien Inmueble con Valor Cultural
México, Toluca, Toluca de Lerdo
Vicente Guerrero Núm. ext. 301
Siglo XX

Centros Recreativos

FACTORES SOCIO-ORGANIZATIVOS

Num	Tipo	Nombre	Transito	Dirección	Colonia	Delegacion
1	Parque	Cuauhtemoc (Alameda Central)	Libre Transito	Melchor Ocampo	Barrio De La Merced	Centro Histórico
2	Plaza	Hombres Ilustres	Libre Transito	Av. Jose Maria Morelos Y Pavón	Barrio De La Merced	Centro Histórico
3	Parque	Matlazincas	Cerrado	Horacio Zuñiga	Francisco Murguia	Centro Histórico
4	Plaza	Gonzalez Arratia	Libre Transito	Av. Miguel Hidalgo Ote.	Centro	Centro Histórico
5	Plaza	Explanada Del Teatro Morelos	Libre Transito	Aquiles Serdán	Centro	Centro Histórico
6	Plaza	De Los Martires	Libre Transito	Av. Independencia	Centro	Centro Histórico
7	Plaza	Fray Andres De Castro	Libre Transito	Av. Independencia	Centro	Centro Histórico
8	Plaza	Angel Maria Garibay	Libre Transito	Sebastián Lerdo De Tejada	Centro	Centro Histórico
9	Jardin	De La Glorieta De Lerdo	Libre Transito	Sebastián Lerdo De Tejada	Santa Clara	Centro Histórico
10	Jardin	Jardin 5 De Mayo	Libre Transito	Av. Miguel Hidalgo Ote.	Santa Clara	Centro Histórico
11	Jardin	Jardin Ignacio Zaragoza	Libre Transito	Av. Miguel Hidalgo Ote.	5 De Mayo	Centro Histórico
12	Parque	Simon Bolivar	Libre Transito	Instituto Literario 205	5 De Mayo	Centro Histórico
13	Jardin	De Rectoria De La Uaemex	Libre Transito	Instituto Literario 205	5 De Mayo	Centro Histórico
14	Jardin	El Coporo	Libre Transito	Av. Santos Degollado 9 Pte.	El Coporo	Barrios Tradicionales
15	Jardin	La Retama	Libre Transito	Texcoco	La Retama	Barrios Tradicionales
16	Parque	La Union	Cerrado	Prolongacion Zapotecas	Union	Barrios Tradicionales
17	Canchas	Canchas De Futbol	Libre Transito	Aztlán	Union	Barrios Tradicionales
18	Canchas	Canchas De Basquetbol	Cerrado	Aztlán	Union	Barrios Tradicionales
19	Parque	Jardin La Union	Libre Transito	San Luis Obispo	Union	Barrios Tradicionales
20	Plaza	España	Libre Transito	Santos Degollado 9 Ote.	Zopílocalco Sur	Arbol De Las Manitas
21	Parque	Espacio Recreativo Zopilocalco	Libre Transito	Urbano Fonseca	Zopilocalco Norte	Arbol De Las Manitas
22	Canchas	Canchas Zopilocalco (El Mirador)	Libre Transito	Acadio Villavicencio	Zopilocalco Norte	Arbol De Las Manitas
23	Jardin	Monumento Heroica Escuela Naval	Libre Transito	Av. Heroico Colegio Militar	Doctores Y Huitzila	Arbol De Las Manitas
24	Parque	Jardín De La Tercera Edad	Cerrado	Ezeta Uribe	Rancho La Mora	La Maquinita
25	Jardin	Monumento A Adolfo Lopez Mateos	Libre Transito	Blvd. Lic. Adolfo López Mateos (Entrada A Rancho La Mora)	Rancho La Mora	La Maquinita
26	Parque	Rancho La Mora	Cerrado	Francisco Alamo	Rancho La Mora	La Maquinita
27	Canchas	Cancha De Basquetbol	Libre Transito	Dr. Alfonso García	Rancho La Mora	La Maquinita
28	Parque	Para Perros	Libre Transito	Profr. Noe Saldivar	Rancho La Mora	La Maquinita
29	Parque	Libano (Plaza Estado De México)	Cerrado	Av. Heroico Colegio Militar	Rancho La Mora	La Maquinita
30	Parque	Monumento Pintor Jose Maria Velazco	Libre Transito	Jose Maria Velazco	Los Angeles	La Maquinita
31	Parque	Lic. Carlos Hank Gonzalez	Cerrado	José Nicolás De Oldes	Carlos Hank Y Los Frailes	La Maquinita
32	Canchas	Campo De Futbol Issemym	Cerrado	J. Ma. Luis Mora	Carlos Hank Y Los Frailes	La Maquinita
33	Parque	Juegos Infantiles	Cerrado	Orquidea	Guadalupe Y Club Jardin	La Maquinita
34	Canchas	Cancha De Basquetbol	Libre Transito	Manuel M. Diegues	Guadalupe Y Club Jardin	La Maquinita
35	Jardin	Club Jardin	Libre Transito	Manuel M. Diegues	Guadalupe Y Club Jardin	La Maquinita
36	Canchas	Cancha De Futbol	Libre Transito	Moctezuma	Guadalupe Y Club Jardin	La Maquinita
37	Parque	De Tlacopa	Cerrado	Josue Marti	Tlacopa	La Maquinita
38	Parque	Jardin Reforma	Libre Transito	Isidro Fabela	Reforma Y Ferrocarriles Nacionales	Independencia
39	Parque	Jesús García Corona	Libre Transito	Isidro Fabela	Reforma Y Ferrocarriles Nacionales	Independencia
40	Parque	Lic. Benito Juarez (Parque Municipal)	Cerrado	Primero De Mayo	Reforma Y Ferrocarriles Nacionales	Independencia
41	Jardin	Meteoro	Libre Transito	Venus	Reforma Y Ferrocarriles Nacionales	Independencia
42	Jardin	Meteoro	Libre Transito	Neptuno	Reforma Y Ferrocarriles Nacionales	Independencia
43	Parque	Canchas Y Parque Torres	Libre Transito	Acatempan	Independencia	Independencia
44	Parque	La Bomba	Libre Transito	Acatita De Bajan	Independencia	Independencia
45	Parque	De Los Gigantes	Libre Transito	Industria Minera	Independencia	Independencia
46	Parque	Pistas Y Parque Torres	Libre Transito	Guillermo Marconi	Cientificos	Independencia
47	Parque	Cientificos	Libre Transito	Guillermo Marconi	Cientificos	Independencia
48	Parque	Estado De México	Cerrado	5 De Mayo 2 Ote. 815	Valle Verde Y Terminal	San Sebastian
49	Parque	Luis Donaldo Colosio	Cerrado	Isidro Fabela	Valle Verde Y Terminal	San Sebastian
50	Parque	Valle Verde	Cerrado	Alfredo Del Mazo Vélez	Valle Verde Y Terminal	San Sebastian

Num	Tipo	Nombre	Transito	Dirección	Colonia	Delegacion
51	Parque	Urawa	Cerrado	Urawa	Progreso	San Sebastian
52	Parque	Izcalli Ipiem	Cerrado	Manuel M. Flores	Izcalli Ipiem	San Sebastian
53	Jardin	Leon Guzmán	Cerrado	5 De Mayo 2 Ote.	Vertice	San Sebastian
54	Plaza	Explanada Biblioteca Pública Municipal Jose Maria Heredia Y Heredia	Libre Transito	Av. Miguel Hidalgo Ote.	Vertice	San Sebastian
55	Parque	Monumento Constituyentes Del Estado De México	Libre Transito	Av. José Maria Morelos Y Pavón 4 Ote.	Vertice	San Sebastian
56	Jardin	Izcalli Toluca	Libre Transito	Rojo	Izcalli Toluca	San Sebastian
57	Jardin	Izcalli Toluca	Libre Transito	Verde	Izcalli Toluca	San Sebastian
58	Jardin	Izcalli Toluca	Libre Transito	Violeta	Izcalli Toluca	San Sebastian
59	Jardin	Izcalli Toluca	Libre Transito	Rosa	Izcalli Toluca	San Sebastian
60	Jardin	Izcalli Toluca	Libre Transito	Violeta	Izcalli Toluca	San Sebastian
61	Jardin	Izcalli Toluca	Libre Transito	Violeta	Izcalli Toluca	San Sebastian
62	Jardin	Izcalli Toluca	Libre Transito	Café	Izcalli Toluca	San Sebastian
63	Jardin	Izcalli Toluca	Libre Transito	Verde	Izcalli Toluca	San Sebastian
64	Jardin	Izcalli Toluca	Libre Transito	Rojo	Izcalli Toluca	San Sebastian
65	Jardin	Izcalli Toluca	Libre Transito	Amarillo	Izcalli Toluca	San Sebastian
66	Parque	Laura Méndez De Cuenca	Libre Transito	Laura Méndez De Cuenca	Salvador Sánchez Colín	San Sebastian
67	Parque	Presa Tingambato	Libre Transito	Presa Tingambato	Comisión Federal De Electricidad	San Sebastian
68	Parque	Profr. Miguel Salinas	Libre Transito	Sierra Tarahumara 303	Valle Don Camilo	San Sebastian
69	Parque	De La Amistad	Libre Transito	Sierra Madre	Valle Don Camilo	San Sebastian
70	Parque	Juán Fernández Albarrán	Libre Transito	Juán Fernández Albarrán	Universidad	Universidad
71	Jardin	Monumento A Los Maestros	Libre Transito	Venustiano Carranza	Cuauhtemoc	Universidad
72	Parque	Profr. Florencio Flores Peña	Libre Transito	García Luna 305	Altamirano	Universidad
73	Parque	Unidad Victoria	Libre Transito	Rafael Barbosa	Unidad Victoria	Santa Maria De Las Rosas
74	Parque	Emiliano Zapata	Libre Transito	Felipe Berriozabal	Emiliano Zapata	Santa Maria De Las Rosas
75	Parque	Metropolitano Bicentenario	Cerrado	Paseo Tollocán	Del Parque I	Del Parque
76	Parque	18 De Marzo	Cerrado	Gral. Julio Pardiñas	Del Parque Ii	Del Parque
77	Parque	Lazaro Cárdenas	Cerrado	Profra. Elena Hernandez	Ampliacion Lazaro Cárdenas	Del Parque
78	Parque	Ampliacion Lazaro Cárdenas	Cerrado	Eulalio Gutiérrez	Ampliacion Lazaro Cárdenas	Del Parque
79	Parque	Torres Chicas	Libre Transito	Torres Chicas	Ampliacion Lazaro Cárdenas	Del Parque
80	Canchas	Canchas Las Palomas	Libre Transito	Paloma Tortola	Las Palomas	Metropolitana
81	Parque	Las Palomas	Libre Transito	Paloma Mensajera 26	Las Palomas	Metropolitana
82	Parque	Las Margaritas	Libre Transito	Prol. Heriberto Enriquez	Las Margaritas	Metropolitana
83	Jardin	Colón Y Cipres I	Libre Transito	Paseo Tollocán	Colón Y Cipres I	Colón
84	Jardin	Rancho Dolores	Libre Transito	Hacienda Nova	Rancho Dolores	Colón
85	Jardin	Rancho Dolores	Libre Transito	Hacienda De Santín	Rancho Dolores	Colón
86	Canchas	Canchas Villa Hogar	Libre Transito	Eduardo Gonzalez Y Pichardo	Villa Hogar	Felipe Chávez Becerril
87	Parque	El Seminario	Cerrado	Laguna Del Volcán	Seminario Conciliar	Seminario Conciliar
88	Canchas	Canchas	Libre Transito	Lago Coyuca	Seminario Cuarta Sección	Seminario 2 De Marzo
89	Parque	Issemym	Cerrado	Valentín Gómez Farías	Morelos Primera Sección	Morelos
90	Parque	Josue Mirlo (Parque De La Bomba)	Libre Transito	Prol Paseo De San Buenaventura	Morelos Primera Sección	Morelos
91	Canchas	Cancha De Basquetbol	Libre Transito	Prol Paseo De San Buenaventura	Morelos Primera Sección	Morelos
92	Parque	José Maria Morelos Y Pavón	Libre Transito	Fray Sevando Teresa De Mier	Morelos Primera Sección	Morelos
93	Plaza	Explanada Del Mercado Morelos	Libre Transito	Venustiano Carranza	Morelos Primera Sección	Morelos
94	Parque	El Triángulo	Libre Transito	Juan Rodríguez	Federal	Morelos
95	Parque	Enrique Carniado	Cerrado	Eduardo González Y Pichardo	Morelos Segunda Sección	Morelos
96	Parque	Plazas De San Buenaventura	Libre Transito	Dr. Gustavo Baz Prada	Plazas De San Buenaventura	Cuidad Universitaria
97	Parque	Vicente Guerrero	Libre Transito	Paseo Gral. Vicente Guerrero	San Bernardino	Cuidad Universitaria
98	Parque	Centenario	Libre Transito	Laguna De Tixtla 204	Vicente Guerrero	Cuidad Universitaria
99	Parque	Laguna Misteriosa	Libre Transito	Laguna De La Asunción	Nueva Oxtotitlán Ii	Nueva Oxtotitlán
100	Parque	Deportivo Crisóforo Zárate Machuca	Cerrado	Lago Caimanero	Nueva Oxtotitlán Ii	Nueva Oxtotitlán

Num	Tipo	Nombre	Transito	Dirección	Colonia	Delegacion
101	Parque	Sor Juana Ines De La Cruz	Libre Transito	El Oro	Sor Juana Ines De La Cruz	Sánchez
102	Parque	Guelatao	Libre Transito	Adolfo López Mateos	Electricistas Locales	Sánchez
103	Plaza	Andador Cacalomacán	Libre Transito	San Francisco	Centro	Cacalomacán
104	Parque	Deportivo Manuel Villa	Libre Transito	Del Salto	Sagrado Corazón	Cacalomacán
105	Canchas	Campos De Futbol El Tanque	Libre Transito	Arboledas	Rancho San Miguel Zacango	Cacalomacán
106	Canchas	Canchas De Futbol (Por Barrio Santa Cruz)	Libre Transito	2Da Calle Sin Nombre	San Francisco De Asis	Calixtlahuaca
107	Parque	Unidad Deportiva De Calixtlahuaca	Libre Transito	Abasolo	San Francisco De Asis	Calixtlahuaca
108	Plaza	Plaza Civica Adolfo López Mateos	Libre Transito	López Mateos	San Francisco De Asis	Calixtlahuaca
109	Canchas	Canchas De Futbol (Por Salón Princess)	Libre Transito	16 De Septiembre	San Francisco De Asis	Calixtlahuaca
110	Canchas	Canchas (Rancho San Jose)	Libre Transito	Rancho San Jose	San Francisco De Asis	Calixtlahuaca
111	Canchas	Campo De Futbol	Libre Transito	Quetzalcoatl	Zona Arqueologica	Calixtlahuaca
112	Canchas	Canchas De Basquetbol	Cerrado	Antonio Albarrán	Paseos Del Valle	Capultitlán
113	Parque	Paseos Del Valle 2	Libre Transito	La Vesana	Paseos Del Valle	Capultitlán
114	Parque	Fraccionamiento Miramonte Toluca	Libre Transito	La Vesana 112	Paseos Del Valle	Capultitlán
115	Parque	Plaza Pública Capultitlan	Libre Transito	Paseo Cristobal Colón	San Isidro Labrador	Capultitlán
116	Canchas	Canchas Basquetbol (Atrás Del Panteón	Libre Transito	Juarez	San Isidro Labrador	Capultitlán
117	Parque	Unidad Deportiva Calpulli	Cerrado	Cristobal Colón	San Isidro Labrador	Capultitlán
118	Canchas	Campos De Futbol El Tanque	Libre Transito	Insurgentes	La Soledad	Capultitlán
119	Canchas	Campo De Futbol	Libre Transito	Francisco Villa	Los Pinos	Capultitlán
120	Canchas	Campo De Futbol	Libre Transito	Heberto Castillo	San Andrés	San Andrés Cuexcontitlán
121	Parque	Canchas	Libre Transito	Cristobal Colón	La Concepción	San Andrés Cuexcontitlán
122	Canchas	El Mirador Campo De Futbol	Cerrado	Adolfo López Mateos	Santa Rosa	San Andrés Cuexcontitlán
123	Parque	Plaza San Andrés	Libre Transito	Miguel Hidalgo	Santa Rosa	San Andrés Cuexcontitlán
124	Canchas	Canchas De Futbol	Libre Transito	Adolfo López Mateos	Natividad	San Andrés Cuexcontitlán
125	Canchas	Canchas De Futbol	Cerrado	Insurgentes	Natividad	San Andrés Cuexcontitlán
126	Canchas	Campo Agrario	Libre Transito	Zumpango	Ejido De San Diego De Los Padres	San Andrés Cuexcontitlán
127	Canchas	Canchas De Futbol	Libre Transito	Otumba	San Diego De Los Padres	San Andrés Cuexcontitlán
128	Canchas	Torneo De La Amistad	Cerrado	Jaltenco	San Diego De Los Padres	San Andrés Cuexcontitlán
129	Canchas	Canchas De Futbol	Libre Transito	Sultepec	San Diego De Los Padres	San Andrés Cuexcontitlán
130	Canchas	Canchas De Futbol	Libre Transito	Atlacomulco	San Diego De Los Padres	San Andrés Cuexcontitlán
131	Canchas	Canchas De Futbol	Libre Transito	Morelos	Jicaltepec Cuexcontitlán	San Andrés Cuexcontitlán
132	Canchas	Canchas De Futbol	Libre Transito	Ecatepec	Ejido De La Y	San Andrés Cuexcontitlán
133	Parque	Alameda Norte	Cerrado	Ecatepec	Ejido De La Y	San Andrés Cuexcontitlán
134	Canchas	Campo Revolución	Libre Transito	Xinantecatl	Loma La Providencia	San Andrés Cuexcontitlán
135	Canchas	Canchas De Futbol	Libre Transito	Moctezuma	Loma La Providencia	San Andrés Cuexcontitlán
136	Canchas	Canchas De Futbol	Libre Transito	Carr. Toluca Temoaya	Loma La Providencia	San Andrés Cuexcontitlán
137	Canchas	Canchas De Futbol	Libre Transito	Mecutli	Loma La Providencia	San Andrés Cuexcontitlán
138	Parque	Canchas Y Parque	Cerrado	Garcia Moreno	Los Rosales	San Antonio Buenavista
139	Canchas	Canchas Ejido San Matias Transfiguración	Libre Transito	Calle Sin Nombre	Los Rosales	San Antonio Buenavista
140	Parque	Plaza Cívica San Buenaventura	Libre Transito	Pensador Mexicano	Insurgentes	San Buenaventura
141	Parque	Alameda 2000	Cerrado	Jesus Reyes Heroles	Alameda 2000	San Buenaventura
142	Parque	Centro Cultural Mexiquense	Cerrado	Eduardo Monroy Cárdenas	Alameda 2000	San Buenaventura
143	Parque	Unidad Deportiva, Antonio Buena Vista, Uaemex	Cerrado	Eduardo Monroy Cárdenas	Alameda 2000	San Buenaventura
144	Parque	Escuela Normal De Educación Física	Cerrado	Eduardo Monroy Cárdenas	Alameda 2000	San Buenaventura
145	Canchas	Cancha De Futból	Cerrado	Natación	Del Deporte	San Buenaventura
146	Canchas	Campos La Macaria	Libre Transito	Ignacio Zaragoza	Del Deporte	San Buenaventura
147	Canchas	Cancha De Futból	Libre Transito	Blvd. Solidaridad Las Torres	Guadalupe	San Buenaventura
148	Canchas	Cancha De Futból	Libre Transito	Sonora	San Gabriel	San Cristobal Huichochitlán
149	Canchas	Cancha De Futból	Libre Transito	Libertad	San Gabriel	San Cristobal Huichochitlán
150	Parque	Explanada Delegacional	Libre Transito	Miguel Hidalgo	San Gabriel	San Cristobal Huichochitlán

Num	Tipo	Nombre	Transito	Dirección	Colonia	Delegacion
151	Canchas	Canchas De Futból	Libre Transito	Guadalupe Victoria	San Gabriel	San Cristobal Huichochitlán
152	Canchas	Cancha De Futból	Libre Transito	Vicente Guerrero	San Gabriel	San Cristobal Huichochitlán
153	Canchas	Cancha De Futból	Libre Transito	Belice	La Concepción	San Cristobal Huichochitlán
154	Canchas	Cancha De Futból	Libre Transito	San José Guadalupe	La Concepción	San Cristobal Huichochitlán
155	Parque	Escuela Municipal Del Deporte San Cristobal Huichochitlan	Cerrado	San José Guadalupe 5	San José Guadalupe	San Cristobal Huichochitlán
156	Parque	Los Cedros	Cerrado	Antonio Albarrán	Jardines De San Pedro	San Felipe Tlalmimilolpan
157	Canchas	Cancha De Futból	Libre Transito	Camino Viejo A Capultitlan	El Calvario	San Felipe Tlalmimilolpan
158	Canchas	Campo De Futbol De San Felipe Tlalmimilolpan	Cerrado	De La Cruz	Del Panteón	San Felipe Tlalmimilolpan
159	Parque	Explanada Delegacional	Libre Transito	Miguel Hidalgo	Del Centro	San Felipe Tlalmimilolpan
160	Plaza	Kiosko De San Juan	Libre Transito	Benito Juarez	Centro	San Juan Tilapa
161	Jardin	Las Flores	Libre Transito	Paseo Las Flores	Las Flores	San Lorenzo Tepaltitlán
162	Parque	Las Flores	Cerrado	Paseo Las Flores	Las Flores	San Lorenzo Tepaltitlán
163	Plaza	Plaza Delegacional	Libre Transito	5 De Mayo	Del Centro	San Lorenzo Tepaltitlán
164	Canchas	Canchas De Basquetbol	Cerrado	La Palma	La Loma I	San Lorenzo Tepaltitlán
165	Parque	Canchas Y Parque	Cerrado	Av. Santa Elena	Rincón De San Lorenzo	San Lorenzo Tepaltitlán
166	Parque	Deportiva Poder Judicial	Cerrado	Hombres Ilustres	San Angelín	San Lorenzo Tepaltitlán
167	Parque	Del Calpulli	Libre Transito	De Calpulli	La Cruz Comalco	San Lorenzo Tepaltitlán
168	Parque	Del Calpulli	Cerrado	De Calpulli	La Cruz Comalco	San Lorenzo Tepaltitlán
169	Canchas	Canchas De Futból	Libre Transito	Solidaridad	San Isidro	San Lorenzo Tepaltitlán
170	Canchas	Campo De Fútbol Soccer	Libre Transito	Libertad	San Isidro	San Lorenzo Tepaltitlán
171	Canchas	Canchas De Futból	Libre Transito	Libertad	San Isidro	San Lorenzo Tepaltitlán
172	Canchas	Centro Deportivo San Marcos Yachihuacaltepec	Cerrado	Miguel Hidalgo 73	San Marcos Yachihuacaltepec	San Marcos Yachihuacaltepec
173	Parque	Parque San Marcos	Libre Transito	Miguel Hidalgo 309	San Marcos Yachihuacaltepec	San Marcos Yachihuacaltepec
174	Canchas	Canchas De Futból	Libre Transito	Camino Al Parque Sierra Morelos	San Marcos Yachihuacaltepec	San Marcos Yachihuacaltepec
175	Canchas	Canchas De Futból	Libre Transito	Pino	San Martín	San Martín Toltepec
176	Canchas	Canchas De Futból	Libre Transito	Fresno	San Martín	San Martín Toltepec
177	Canchas	Canchas De Futból	Libre Transito	Las Torres	San Martín	San Martín Toltepec
178	Canchas	Canchas De Futból	Libre Transito	Lazaro Cárdenas	San Martín	San Martín Toltepec
179	Canchas	Campo La Palma Liga Municipal De Toluca	Libre Transito	Ocote	La Palma Toltepec	San Martín Toltepec
180	Parque	Zona De Juegos De Paseos De San Martin	Libre Transito	Toluca	Paseos San Martín	San Martín Toltepec
181	Parque	Juegos Infantiles	Libre Transito	Av. Sultepec	Paseos San Martín	San Martín Toltepec
182	Parque	Plaza Delegacional	Libre Transito	Paseo Otzacatipan	Centro	San Mateo Otzacatipan
183	Canchas	Canchas De Futból	Libre Transito	José Maria Marroqui	Centro	San Mateo Otzacatipan
184	Canchas	Canchas De Futból	Libre Transito	Juan José Mártinez De Los Reyes	Centro	San Mateo Otzacatipan
185	Canchas	Canchas De Futból	Libre Transito	Benito Juarez	La Magdalena Otzacatipan	San Mateo Otzacatipan
186	Canchas	Campo De La Frontera	Libre Transito	José Maria Marroqui	La Magdalena Otzacatipan	San Mateo Otzacatipan
187	Parque	Unidad Deportiva San Mateo Otzacatipan	Cerrado	Blvd. Miguel Alemán	San Jose Guadalupe Otzacatipan	San Mateo Otzacatipan
188	Parque	Parque Y Canchas Santin	Libre Transito	San Pedro	Villas Santin I	San Mateo Otzacatipan
189	Parque	Parque Y Canchas Santin	Libre Transito	San Pablo	Villas Santin Ii	San Mateo Otzacatipan
190	Parque	Parque Santin 2	Libre Transito	Silverio Perez	Villas Santin Ii	San Mateo Otzacatipan
191	Parque	Parque Santin 2	Libre Transito	Ponciano Diáz	Villas Santin Ii	San Mateo Otzacatipan
192	Parque	Parque Sauces V	Libre Transito	Hacienda De En Medio	Sauces V	San Mateo Otzacatipan
193	Canchas	Canchas	Libre Transito	Paseo De Las Haciendas	Sauces Iv	San Mateo Otzacatipan
194	Parque	Parque Sauces Iv	Libre Transito	Hacienda Nueva	Sauces Iv	San Mateo Otzacatipan
195	Parque	Parque Sauces Iv	Libre Transito	Paseo De Las Haciendas	Sauces Iv	San Mateo Otzacatipan
196	Parque	Parque Las Yucas	Libre Transito	Paseo De Las Haciendas	Sauces Iv	San Mateo Otzacatipan
197	Parque	Parque Sauces Iii	Libre Transito	Paseo Quetzales	Sauces Iii	San Mateo Otzacatipan
198	Parque	Parque Sauces Ii	Libre Transito	Paseo De Los Sauces	Sauces Ii	San Mateo Otzacatipan
199	Parque	Parque Sauces I	Libre Transito	Paseo De Los Ebanos	Sauces I	San Mateo Otzacatipan
200	Jardin	Sauces I	Libre Transito	Paseo De Los Sauces	Sauces I	San Mateo Otzacatipan

Num	Tipo	Nombre	Transito	Dirección	Colonia	Delegacion
201	Parque	Parque Skate Sauces - Toluca	Libre Transito	Paseo De Los Eucaliptos	Sauces I	San Mateo Otzacatipan
202	Parque	Canchas Y Parque	Libre Transito	Isidro Fabela	San Blas Otzacatipan	San Mateo Otzacatipan
203	Parque	Jardines De La Crespa	Libre Transito	Las Arboledas	La Crespa	San Mateo Otzacatipan
204	Parque	La Crespa	Libre Transito	Pinar Poniente	La Crespa	San Mateo Otzacatipan
205	Parque	La Crespa	Libre Transito	Praderas Del Centro	La Crespa	San Mateo Otzacatipan
206	Parque	La Crespa	Libre Transito	Cedral Del Centro	La Crespa	San Mateo Otzacatipan
207	Parque	La Crespa	Cerrado	De Las Arboledas	La Crespa	San Mateo Otzacatipan
208	Parque	La Crespa	Libre Transito	Naranjal	La Crespa	San Mateo Otzacatipan
209	Plaza	Kiosco De San Mateo Oxtotitlán	Libre Transito	Tierra Y Libertad	Centro	San Mateo Oxtotitlán
210	Parque	San Jorge	Libre Transito	Benito Juarez	San Jorge	San Mateo Oxtotitlán
211	Canchas	Campo Junto A Laguna De Palmillas	Libre Transito	Sin Nombre Entre Las Lagunas De Palmillas	Barrio De Jesus 1Ra Sección	San Pablo Autopan
212	Parque	Unidad Deportiva San Pablo	Cerrado	Manuel Gomez Pedraza	Barrio De Jesus 1Ra Sección	San Pablo Autopan
213	Canchas	Campo De Futbol	Libre Transito	Los Maestros	Barrio De Jesus 1Ra Sección	San Pablo Autopan
214	Canchas	Campo Victoria	Cerrado	Lerdo De Tejada	Barrio De Jesus 1Ra Sección	San Pablo Autopan
215	Canchas	Campo Domingo San Pablo	Cerrado	Vicente Guerrero	Barrio De Jesus 1Ra Sección	San Pablo Autopan
216	Parque	Plaza Delegacional	Libre Transito	Miguel Hidalgo	Barrio De Jesus 1Ra Sección	San Pablo Autopan
217	Canchas	Futbol Rapido Avila	Libre Transito	Independencia	Santa Maria Tlachaloyita	San Pablo Autopan
218	Canchas	Campo De Futbol	Libre Transito	Arturo Martinez Legorreta	Santa Cruz	San Pablo Autopan
219	Canchas	Canchas	Libre Transito	Plutarco Gonzalez	Santa Cruz	San Pablo Autopan
220	Parque	Parque Pista Aerea	Libre Transito	Pista Aerea	Aviación Autopan	San Pablo Autopan
221	Parque	Real De San Pablo	Libre Transito	Real De San Pablo	Real De San Pablo	San Pablo Autopan
222	Parque	Galaxia	Libre Transito	Via Lactea	Fraccionamiento Galaxia	San Pablo Autopan
223	Canchas	Campo De Futbol	Libre Transito	Ojuelos	Jicaltepec Autopan	San Pablo Autopan
224	Canchas	Campo De Futbol	Cerrado	Benito Juarez	Reforma	San Pedro Totoltepec
225	Parque	La Galia	Libre Transito	Blvd. Miguel Alemán	La Galia	San Pedro Totoltepec
226	Parque	San Pedro Totoltepec	Libre Transito	Rosas	La Galia	San Pedro Totoltepec
227	Canchas	Campo De Fútbol San Pedro Totoltepec	Libre Transito	San Antonio	La Galia	San Pedro Totoltepec
228	Parque	Manzana Sur	Libre Transito	Nicolas Bravo	Manzana Sur	San Pedro Totoltepec
229	Parque	Plaza Delegacional	Libre Transito	Miguel Hidalgo	Manzana Sur	San Pedro Totoltepec
230	Canchas	Campo De Futbol	Libre Transito	San Antonio	Nueva San Francisco Totoltepec	San Pedro Totoltepec
231	Canchas	Cancha De Basquetbol	Libre Transito	Duraznos	Nueva San Francisco Totoltepec	San Pedro Totoltepec
232	Canchas	Nou Camp	Libre Transito	Lago De Texcoco	Bordo De Las Canastas	San Pedro Totoltepec
233	Canchas	Campo De Futbol	Libre Transito	Eulalio Gutiérrez	Guadalupe Totoltepec	San Pedro Totoltepec
234	Canchas	Campo De Futbol Deportiva La Constitucion	Libre Transito	Francisco Villa	La Constitución Totoltepec	San Pedro Totoltepec
235	Plaza	Plaza Delegacional	Libre Transito	Ignacio Zaragoza	16 De Septiembre	Santa Ana Tlapaltitlán
236	Parque	Parque	Libre Transito	Emiliano Zapata	Buenavista	Santa Ana Tlapaltitlán
237	Canchas	Cancha De Futbol Chichipicas	Libre Transito	Independencia	Santa Cruz Sur	Santa Cruz Atzcapotzaltongo
238	Canchas	Campos De Futbol	Libre Transito	Del Rastro	Ex Hacienda La Magdalena	Santa Cruz Atzcapotzaltongo
239	Parque	Parque Lovera	Libre Transito	Revolución	Del Centro	Santa Maria Totoltepec
240	Parque	El Olimpo	Libre Transito	Dioses Del Olimpo	El Olimpo	Santa Maria Totoltepec
241	Canchas	Campo De Futbol	Libre Transito	Tilcuezpalin	Coecillo	Santa Maria Totoltepec
242	Parque	Campo Real	Libre Transito	Texcoco	Coecillo	Santa Maria Totoltepec
243	Canchas	Campos De Futbol San Antonio	Libre Transito	Callejon De San Pedro	Coecillo	Santa Maria Totoltepec
244	Canchas	Canchas De Basquetbol	Libre Transito	Benito Juarez	Santiago Miltepec	Santiago Miltepec
245	Parque	Plaza Santiago Miltepec	Libre Transito	Benito Juarez	Santiago Miltepec	Santiago Miltepec
246	Parque	Parque Fracc. Junta Local De Caminos	Libre Transito	Igualdad	Fracc. Junta Local De Caminos	Santiago Tlaxomulco
247	Canchas	Campo De Futbol	Libre Transito	Insurgentes	El Calvario	Santiago Tlaxomulco
248	Parque	Parque Tlacotepec	Cerrado	Del Deporte	El Calvario	Santiago Tlaxomulco
249	Parque	Alameda Fashion Texas	Libre Transito	Venustiano Carranza	Tecaxic	Tecaxic
250	Parque	Sierra Morelos	Cerrado	Carranza	Tecaxic	Tecaxic

Num	Tipo	Nombre	Transito	Dirección	Colonia	Delegacion
251	Parque	Explanada Delegacional	Libre Transito	Miguel Hidalgo	Tlachaloya 1Ra Sección	Tlachaloya
252	Canchas	Campo De Futbol	Libre Transito	Tlachaloya 1Ra Sección	Tlachaloya 1Ra Sección	Tlachaloya
253	Canchas	Campo De Futbol	Libre Transito	San Jose Buenavista	San Jose Buenavista	Tlachaloya
254	Canchas	Campo De Futbol	Libre Transito	Miguel Hidalgo	Tlachaloya 2Da Sección	Tlachaloya
255	Canchas	Campo De Futbol	Libre Transito	Josefa Ortiz	San José La Costa	Tlachaloya
256	Canchas	Campo De Futbol	Libre Transito	Sebastián Lerdo De Tejada	San Cayetano De Morelos	San Cayetano De Morelos
257	Canchas	Campo De Futbol	Libre Transito	Sor Juana Ines De La Cruz	San Cayetano De Morelos	San Cayetano De Morelos
258	Canchas	Campo De Futbol	Libre Transito	Camino Al Ejido San Lorenzo Tepaltitlan	Cerrillo Piedra Blancas	San Cayetano De Morelos
259	Canchas	Campo De Futbol	Cerrado	Las Partidas	El Cerrillo Vista Hermosa	El Cerrillo Vista Hermosa
260	Parque	Cerrillo Vista Hermosa	Libre Transito	Deportiva	El Cerrillo Vista Hermosa	El Cerrillo Vista Hermosa

Hospedaje

MUNICIPIO	CVE_MPIO	NOMBRE	DIRECCION	DELEGACIÓN	CP	TELEFONO
Toluca	106	Hotel Puerta del Sol	Toluca-Ixtlahuaca de Rayón 1422	Santa Cruz Atcapotzaltongo	50190	722 2-37-13-13
Toluca	106	Suites Aldama	Juan Aldama 211	Toluca de Lerdo	50000	722 3-41-10-23
Toluca	106	Hotel Don Simón	Matamoros 202	Toluca de Lerdo	50000	722 2-13-26-96
Toluca	106	Hotel San Francisco	Ignacio López Rayón 104	Toluca de Lerdo	50000	722 2-13-22-24
Toluca	106	Hotel Rex	Mariano Matamoros 101	Toluca de Lerdo	50000	722 2-15-93-00
Toluca	106	Radisson del Rey Toluca	Carr Toluca-México km 63.5	Santa Ana Tlapatitlan	50160	722 2-77-10-10
Toluca	106	Hostal Avante	Felipe Berriozabal 710	Toluca de Lerdo	50140	722 1-12-27-10
Toluca	106	Hotel Canada	Instituto Literario 209	Toluca de Lerdo	50000	722 2-15-46-85
Toluca	106	Hotel Alpez	Pedro Ascencio 200N	Toluca de Lerdo	5000	722 2-14-86-19
Toluca	106	Santa Ana Suites	Lic Benito Juárez García 1	Santa Ana Tlapatitlan	50160	722 2-19-70-45
Toluca	106	Hotel Eclipse Toluca	Isidro Fabela 1110A, Valle Verde y Terminal		50140	722 2-60-92-71
Toluca	106	Finca Las Joyas	Calle Prof. Martha Rofríguez Valdes 243-237	Capultitlán	50260	722 2-86-18-95
Toluca	106	Hotel Boutique Toluca	Av J M Morelos y P 714, Barrio de la Merced	Toluca de Lerdo	50000	722 5-41-41-83
Toluca	106	Hotel Concorde	San Pedro Totoltepec	San Pedro Totoltepec	50200	722 2-73-46-54
Toluca	106	Quinta del Rey Express	San Antonio 102, San Pedro Totoltepec	San Pedro Totoltepec	50200	722 2-35-88-88
Toluca	106	Hotel Boutique H	Del Pacífico 1103	San Buenaventura	50110	722 1-32-28-41
Toluca	106	Holiday Inn Express Toluca	Av. Paseo Tollocan 818	Santa Ana Tlapatitlan	50160	722 2-79-99-99
Toluca	106	City Express Junior Toluca Zona Industrial	Via Alfredo del Mazo 547, San Juan Buenavista	San Lorenzo Tepaltitlan	50010	722 4-78-48-00
Toluca	106	Hotel Tollocan	Av Pseo Tollocan	Santa Ana Tlapatitlan	50160	722 2-17-96-66
Toluca	106	Hotel & Villas Palass	Vialidad José López Portillo 306	San Lorenzo Tepaltitlan	50010	722 2-72-00-25
Toluca	106	Hotel Real San Felipe	Independencia S/N, san Felipe	San Felipe Tlalmimilolpan	50261	722 2-17-92-90
Toluca	106	Fiesta Inn Toluca Tollocan	Paseo Tollocan Oriente esq, Francisco I. Madero 1132	Santa Ana Tlapatitlan	50160	722 2-76-10-00
Toluca	106	Hotel Cosmos	Santos Degollado 9 Ote. 204, Barrio de Zopilocalco Sur	Toluca de Lerdo	50050	722 2-15-60-36
Toluca	106	Double Tree By Hilton Toluca	C. Industria Minera 503	San Lorenzo Tepaltitlan	50010	722 2-62-91-50
Toluca	106	Hotel Y Villas la Muralla	Av Paseo Tollocan 1098	Santa Ana Tlapatitlan	50160	800 506 1733
Toluca	106	Hotel Palacio	Nigromante 300, Barrio de la Merced	Toluca de Lerdo	50080	722 2-13-63-02
Toluca	106	Hotel Concorde	Blvd Miguel Aleman, Valdez 109	San Pedro Totoltepec	50228	314 334 3093
Toluca	106	Hotel La Palma	Via José López Portillo 553, La Magdalena Otzacatipan	San Mateo Otzacatipan	50220	
Toluca	106	Fiesta Inn Toluca Aeropuerto	Miguel Alemán 5005 esq. Niños Heroes	San Pedro Totoltepec	50200	722 2-77-09-00
Toluca	106	Fiest Inn	Ignacio Allende 124	Toluca de Lerdo	50000	722 1-67-89-00
Toluca	106	Hotel Libre	López Portillo 426	San Lorenzo Tepaltitlan	50200	722 2-36-51-81
Toluca	106	Hotel Cazadores	Plutarco González 311, Barrio de la Merced	Toluca de Lerdo	50080	722 2-15-82-55
Toluca	106	Hotel One	San Pedro Totoltepec	San Pedro Totoltepec	50200	
Toluca	106	City Express Junior Toluca Zona Aeropuerto	Polaris, Blvd Aeropuerto Miguel Aléman S/N, Colonia Parque Industria		52000	728- 2-82-97-90
Toluca	106	Microtel Inn & Suites by Wyndham Toluca	Blvd, Aeropuerto Miguel Alemán		50200	722 2-75-66-66
Toluca	106	Miura Suites	Alfredo del Mazo	Santa Cruz Atcapotzaltongo	50030	722 2-72-49-20
Toluca	106	Hotel La Mansión	Roberto Fulton 111	Santa Ana Tlapatitlan	50160	722 6-25-09-07
Toluca	106	Sor Juan Hotel	El Oro 816, Sor Juana Inés de la Cruz	Toluca de Lerdo	50040	722 2-15-86-86
Toluca	106	Hotel Terminal	Av Felipe Berriozabal 101, Valle Verde y Terminal		50140	722 2-17-45-88
Toluca	106	One Toluca Aeropuerto	Blvd Miguel Alemán mz 1 lt D, San Antonio Abad	San Pedro Totoltepec	50200	722 2-78-04-80
Toluca	106	Hotel Juarez Toluca	C. Rafael M. Hidalgo 1304, Valle Verde y Terminal		50140	722 2-17-03-74
Toluca	106	Los Cedros	Av. Miguel Hidalgo Ote, Barrio de Santa Clara		50090	

Activar Windows
Ve a Configura

MUNICIPIO	CVE_MPIO	NOMBRE	DIRECCION	DELEGACIÓN	CP	TELEFONO
Toluca	106	Hotel Maya	Av Miguel Hidalgo Ote 413	Toluca de Lerdo	50000	722 2-14-48-00
Toluca	106	Hotel Colonial	Av Miguel Hidalgo Ote 103	Toluca de Lerdo	50000	722 2-15-97-00
Toluca	106	Hotel Alameda	Ezequiel Ordoñez 104, Barrio de la Merced	Toluca de Lerdo	50080	722 2-14-33-77
Toluca	106	Marriot Courtyard Toluca Tollocan	Av Paseo Tollocan 834	Santa Ana Tlapatitlan	50160	722 2-79-99-11
Toluca	106	Hotel Albert	Ignacio López Rayón 213	Toluca de Lerdo	50000	722 2-14-95-77
Toluca	106	Hotel Palmiro	5 de Mayo N 7, Reforma	Santa Maria Totoltepec	52100	722 3-27-80-75
Toluca	106	Hotel San Nicolas	Nicolas Bravo Sur 105	Toluca de Lerdo	50000	722 2-13-84-687
Toluca	106	Hotel Lizette	Mariano Matamoros 1397	Moderna de la Cruz	50180	
Toluca	106	Hotel los Patios	Laguna de Tres Palos 713-711	Nueva Oxtotitlan	50100	
Toluca	106	Hotel Plaza Morelos	Aquiles Serdán 115, Barrio de la Merced	Toluca de Lerdo	50000	722 2-15-92-01
Toluca	106	Hotel Salou	Av Isidro Fabela	Santa Cruz Atcapotzaltongo	50030	722 2-21-52-64
Toluca	106	City Express Suites Toluca	Miguel Alemán 55	San Pedro Totoltepec	52106	722 2-35-85-00
Toluca	106	Hotel Suite In la Muralla Metepec	Toluca-Tenango de Aristam Santa Maria de las Rosas		50200	722 2-35-92-90
Toluca	106	Countryard Toluca Airport	Blvd Miguel Alemán 177, Reforma		50200	722 2-77-20-20
Toluca	106	Hotel París	Leona Vicario 101, Barrio de Santa Clara	Toluca de Lerdo	50090	
Toluca	106	Hotel Villas Contour	Carretera Toluca-Atlacomulco 3009	Santa Cruz Atcapotzaltongo	50030	722 2-37-92-55
Toluca	106	Santee	Isidro Fabela 111, Valle Verde y Terminal		50140	722 2-77-88-60
Toluca	106	Hotel La Casa del Abuelo	Av Miguel Hidalgo Ote 404	Toluca de Lerdo	50000	
Toluca	106	Hotel Miled	Valentin Gómez Farias 708, Vertice	Toluca de Lerdo	50150	
Toluca	106	Hotel El Mexicano	Independencia 36, Reforma	Santa Maria Totoltepec	52100	722 3-58-43-09
Toluca	106	Hotel Don Primo	Blvd José María Pino Suárez 307, 5 de Mayo		50090	
Toluca	106	Fiest Inn	Blvd Miguel Aleman 505, San Antonio Abad	San Pedro Totoltepec	50200	
Toluca	106	Crowne Plaza Toluca Lancaster	Av Paseo Tollocan 750, Izcalli Toluca		52170	
Toluca	106	Hotel Pasaje	Av Paseo Tollocan, Valle Verde y Terminal		50140	722 2-17-36-80

INSTITUCIONES EDUCATIVAS Y DE REHABILITACIÓN

Guarderías IMSS						
Nombre	**Dirección**	**Plantilla laboral**	**Alumnos**	**Contacto**	**Representante**	**Riesgo**
Instituto Educativo la Casita del Saber S.C.	España No. 8 Colonia las Verdolagas, Delegación San Mateo Oxtotitlán			7221269960	Dr. Mario Guadalupe Alva García	**SR**
Guardería Hamer & Hamer S.C.	Calle Benito Juárez No. 6 San José Guadalupe Otzacatipan, Delegación San Mateo Otzacatipan			7222238068	Mario Urrea Palacio	**SR**
Colegio Tollocan, S.C.	Av. 16 de septiembre 257–1, Delegación Santa Ana Tlapaltitlán			7221993881 y 82	Lic. María Mandujano Real	**CR** / cartografía No.1
Centro Pedagógico Niñez Feliz S.C.	Calle José Martínez de los Reyes No. 311, Delegación San Mateo Otzacatipan			7222100632 7221412507	Lic. María Guadalupe Monroy Pitaya	**CR** / cartografía No.2
Centro Pedagógico Infantil Skinner	Cerrada de Canutillo s/n Col. Independencia, Delegación Independencia			7221744084	Lic. Yuzeht Yaquelin Jacinto Mendoza	**CR** / cartografía No.3
Centro Educativo Tierra Mágica S.C	José María Marroquí No. 137, Delegación San Mateo Otzacatipan			7224891195	Lic. Andrea Escamilla Gil	**CR** / cartografía No.4
Instituto de Desarrollo Infantil Mexiquense, S.C.	Boulevard Adolfo López Mateos No. 151, Colonia Rancho La Mora, Delegación La Maquinita			7222374963	Alicia Munguia López	**CR** / cartografía No.5
Centro de Desarrollo Infantil mi Escuelita, S.C.	Boulevard Miguel Alemán Valdés No. 18, Utb San José Guadalupe Otzacatipan, Delegación San Mateo Otzacatipan			7223945804	C.P. Julio Cesar Rangel Guerrero	**SR**

Con Riesgo / CR
Sin Riesgo / SR

Cartografía No. 1: Colegio Tollocan, S.C.

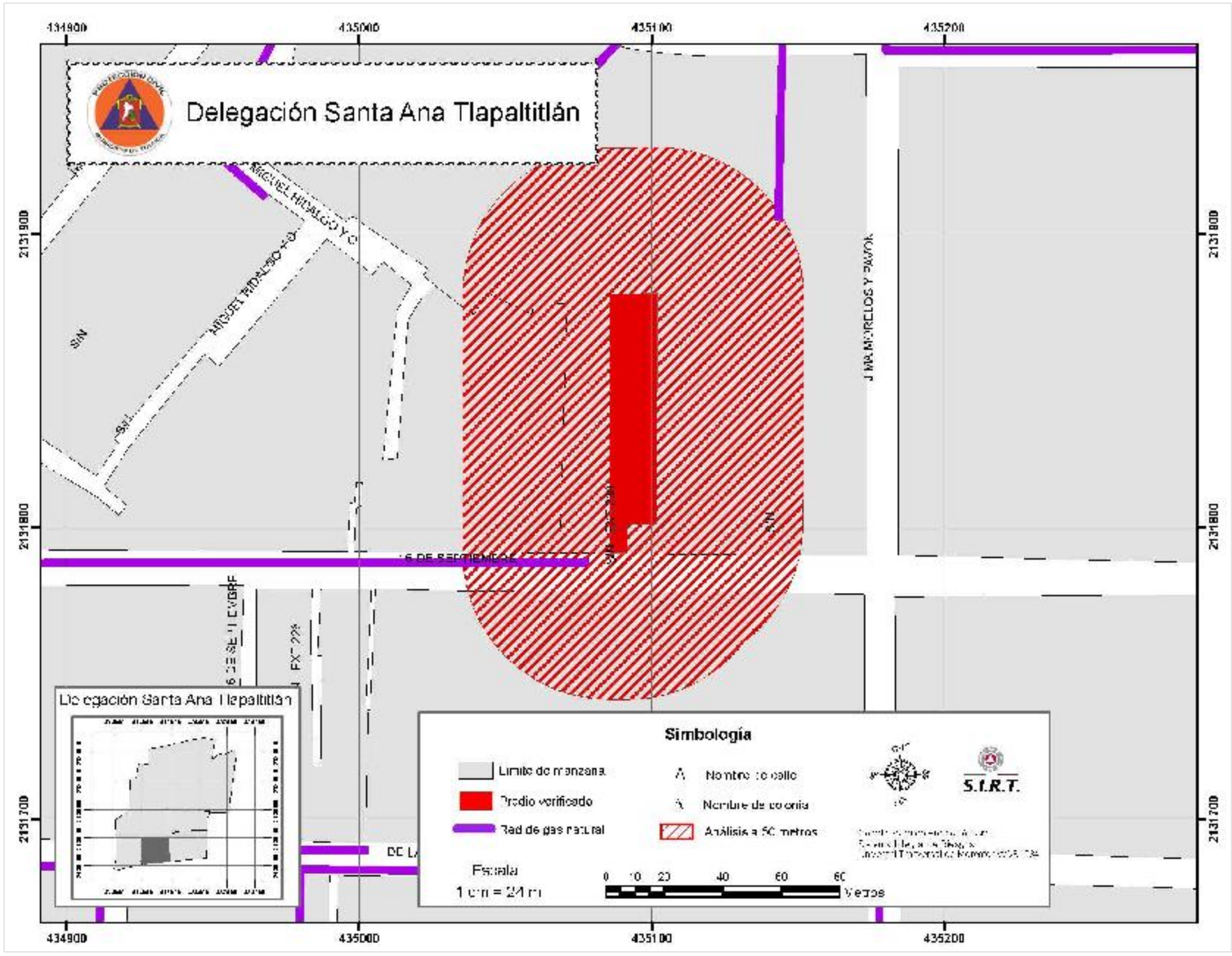
434900
435000
435100
435200
2131900
2131800
2131700
Delegación Santa Ana Tlapaltitlán
MIGUEL HIDALGO Y C
MIGUEL HIDALGO Y C
S/N
J MA MORELOS Y PAVON
S/N
S/N
S/N

Cartografía No. 2: Centro Pedagógico Niñez Feliz S.C.

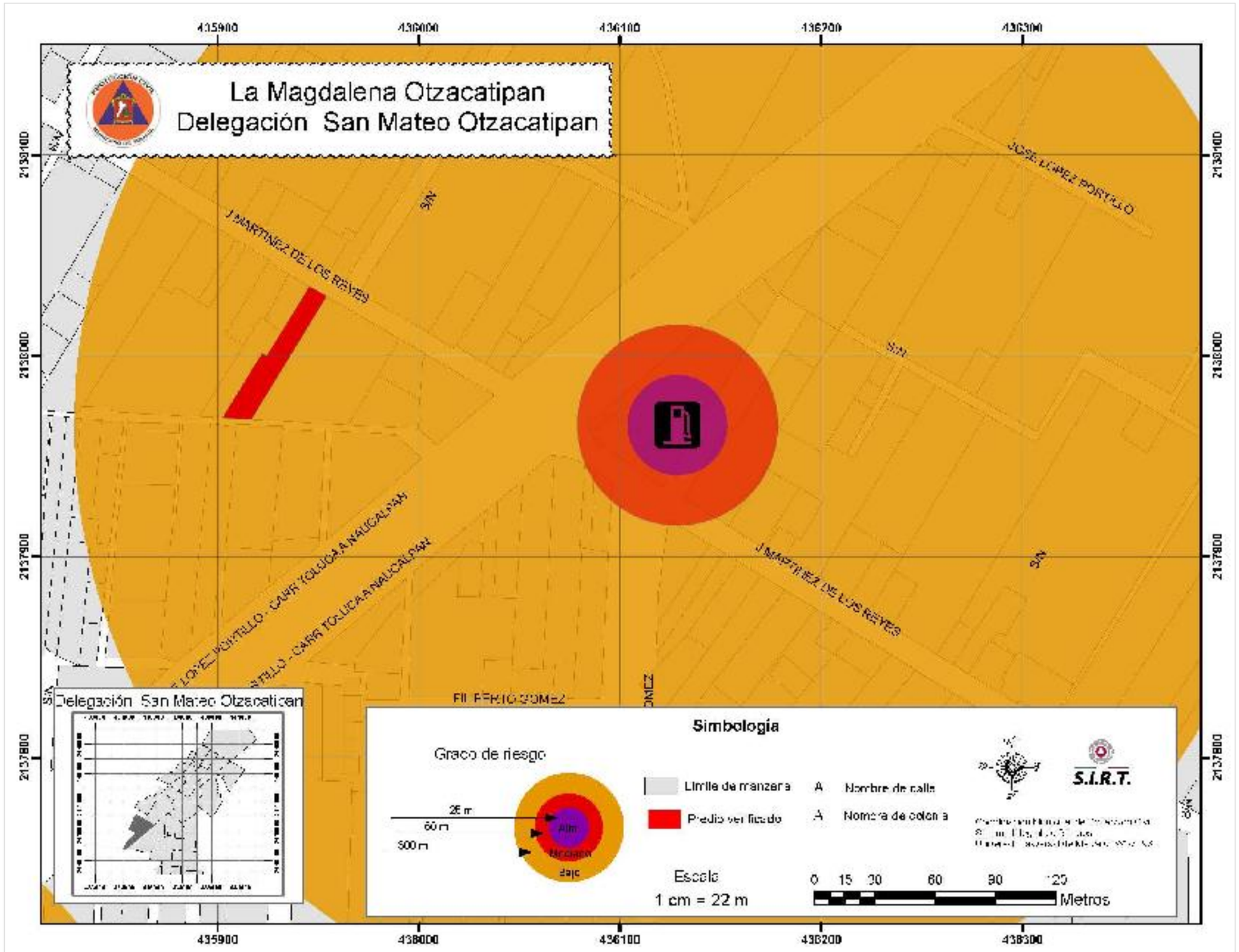

Cartografía No. 3: Centro Pedagógico Infantil Skinner

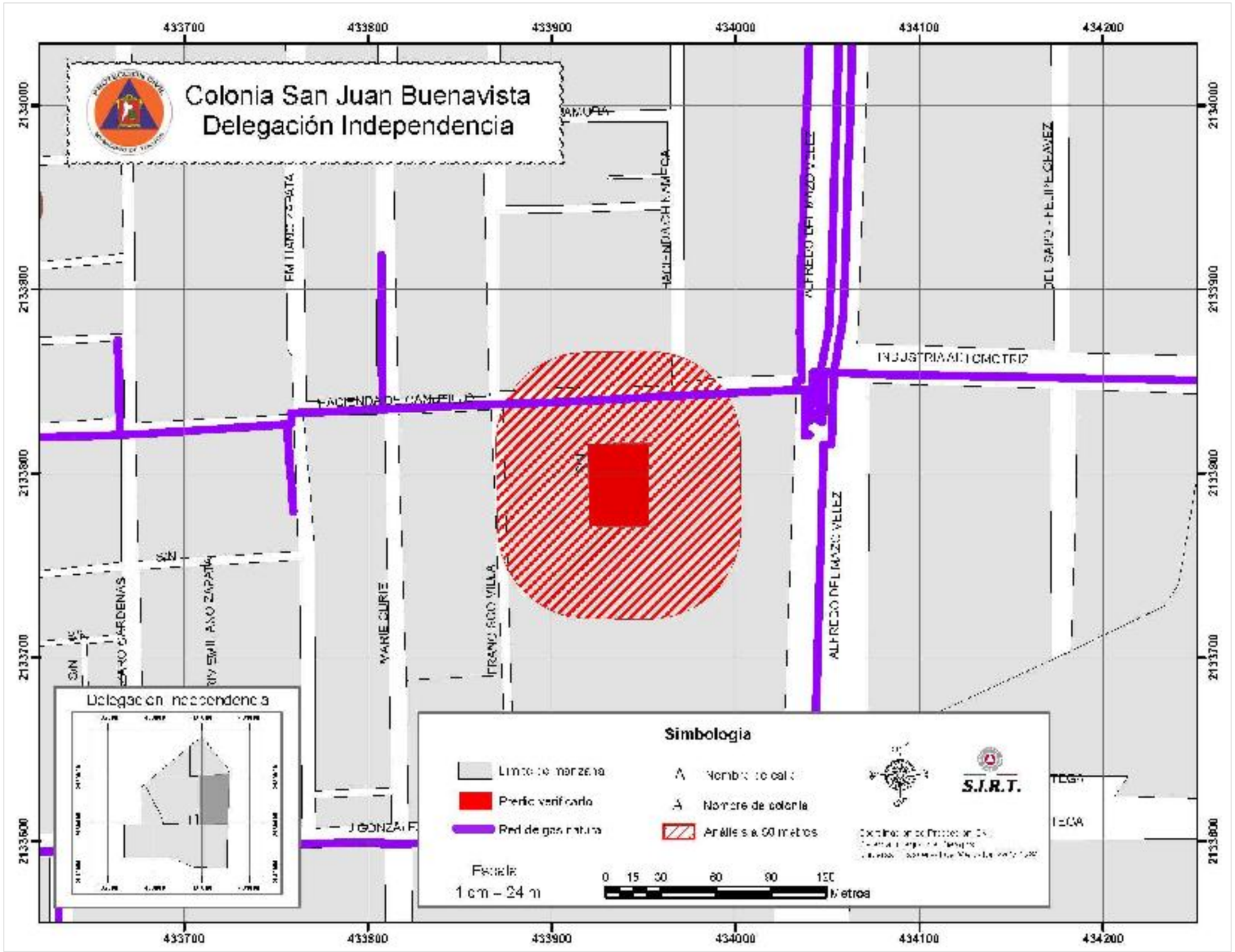

Cartografía No. 4: Centro Educativo Tierra Mágica S.C

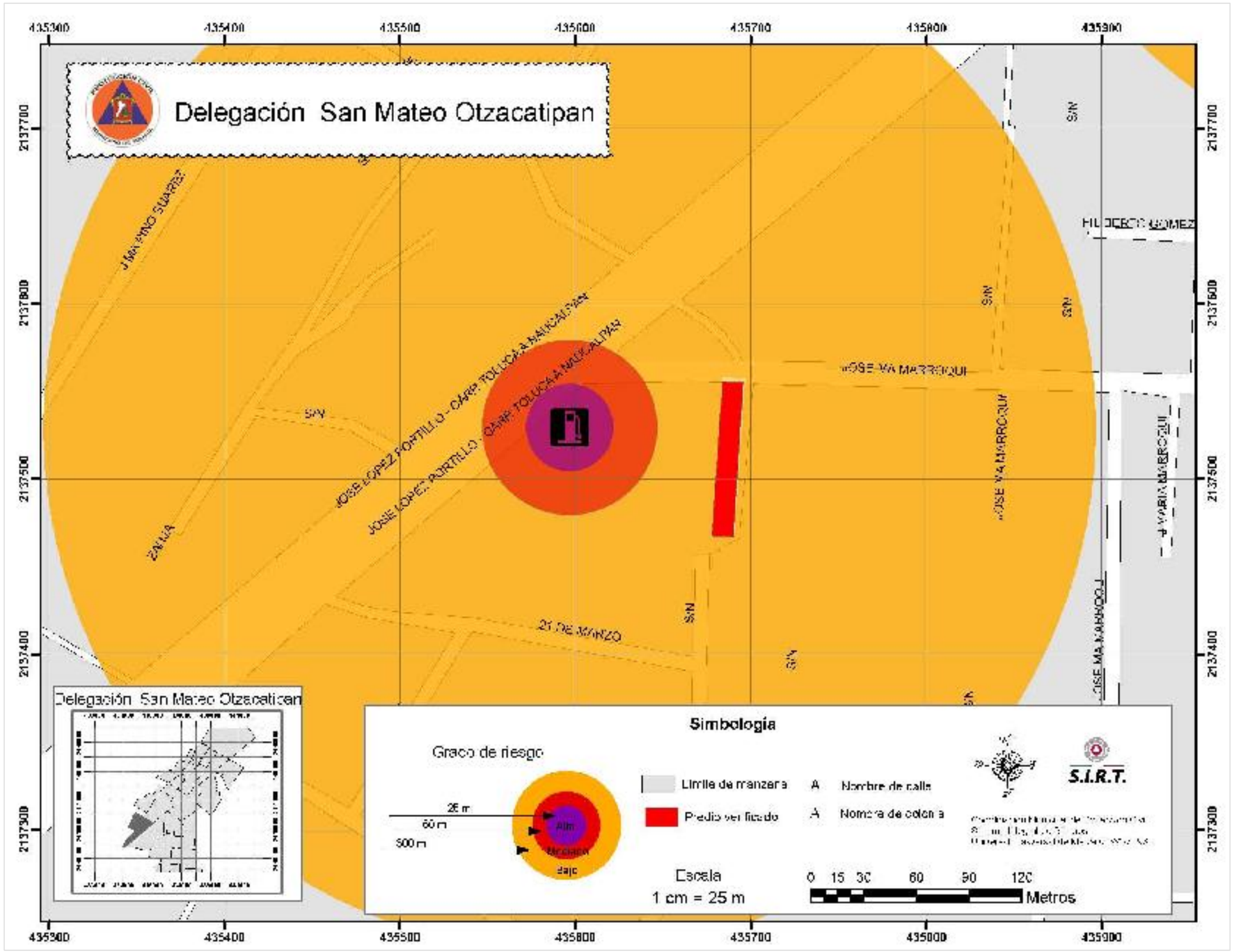

Cartografía No. 5: Instituto de Desarrollo Infantil Mexiquense, S.C.

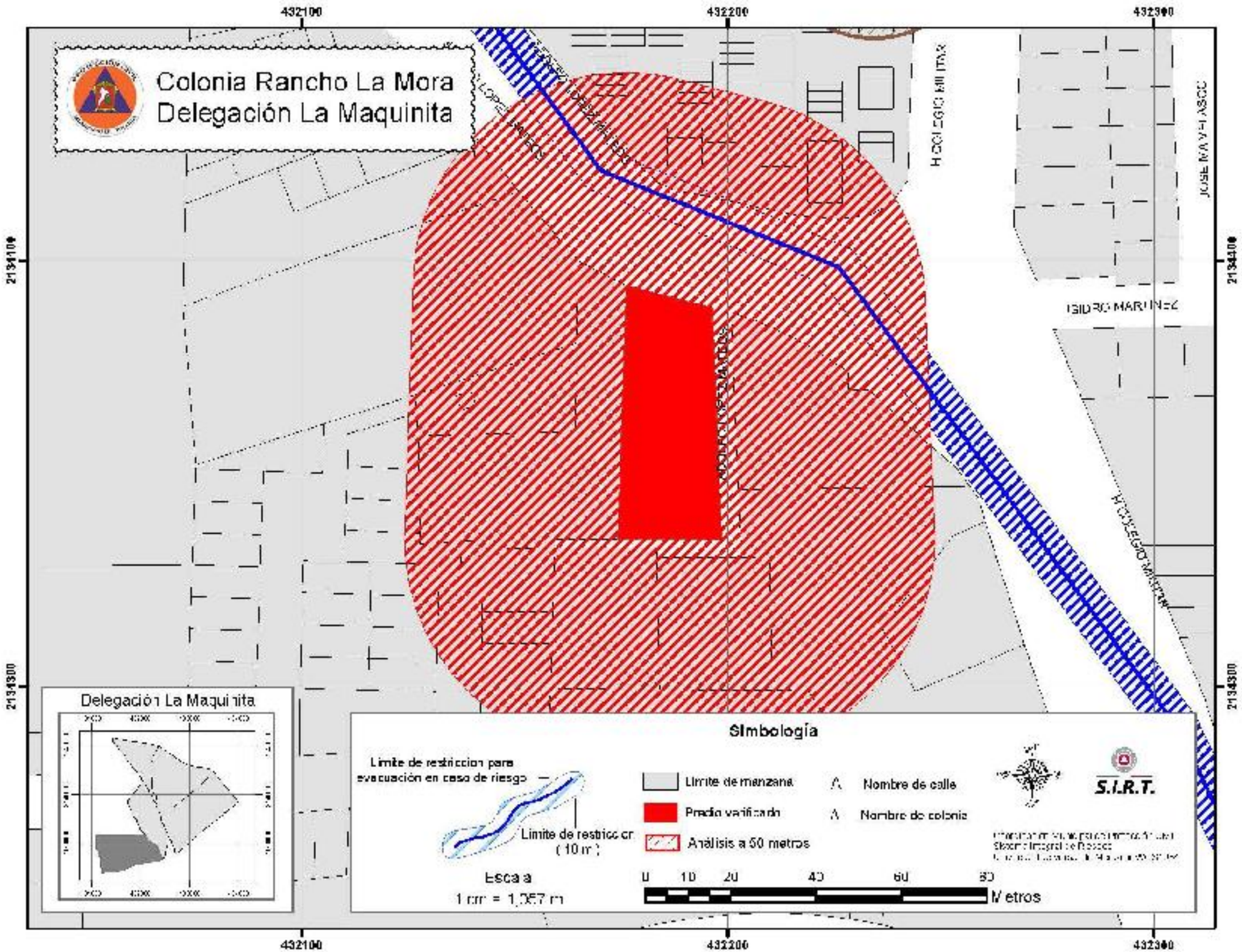

Mercados, Tianguis
y Centrales de Abasto

FACTORES
SOCIO-ORGANIZATIVOS

TIANGUIS DELEGACIONALES						
	TIANGUIS	**ORGANIZACIÓN O REPRESENTANTE**	**DIRECCIÓN**	**NO. DE PUESTOS**	**DIAS**	**HORARIO**
1	***BENITO JUAREZ***	**UNIÓN DEL MERCADO SOBRE RUEDAS DE LA CIUDAD DE TOLUCA A.C.**	SIERRA DE IXTLAN ESQUINA CON MARCELINO JUAREZ, COLONIA BENITO JUAREZ	5	**MIERCOLES**	**08:00 A 18:00 HRS.**
	CONSTANTINO GONZALEZ					
2	**CALIXTLAHUACA**		ADOLFO LOPEZ MATEOS Y NICOLAS BRAVO, DELEGACION DE CALIXTLAHUACA	61	**JUEVES**	**08:00 A 18:00 HRS.**
	SERGIO GONZALEZ GONZALEZ	**REPRESENTANTE**				
3	**CAPULTITLAN**		MORELOS ENTRE ALDAMA E INSURGENTES	247	**MARTES Y DOMINGO**	**08:00 A 18:00 HRS.**
	REYES PALMA HERNÁNDEZ	**REPRESENTANTE**				
4	**CERRILLO VISTA HERMOSA**	**ASOCIACIÓN DE COMERCIANTES DEL CERRILLO VISTA HERMOSA A.C.**	AV. REFORMA Y LA DEPORTIVA	212	**SÁBADO**	**08:00 A 18:00 HRS.**
	YAMILE PEÑA					
5	**EL CARMEN TOTOLTEPEC**		PRIV. DE CARLOS HANK GONZALEZ, SUBDELEGACIÓN DE EL CARMEN TOTOLTEPEC	20	**SABADOS Y DOMINGOS**	**08:00 A 18:00 HRS.**
	LAURA DIAZ MANO	**REPRESENTANTE**				
6	**INFONAVIT LA CRESPA**		CAMINO DEL ARBOL - EXPLANADA DEL MERCADO DE LA CRESPA	39	**DOMINGO**	**08:00 A 18:00 HRS.**
	ANA MARIA VALENCIA ESQUIVEL	**REPRESENTANTE**				
7	**JICALTEPEC AUTOPAN**	**HERÓES DE LA INDEPENDENCIA**	TOLUCA ENTRE RIO TEJALPA Y GUADALUPE	91	**LUNES**	**08:00 A 18:00 HRS.**
	FELIPE REYES MARTINEZ					
8	**LA TERESONA- EL MIRADOR**		PASEO MATLAZINCAS ESQ. JUAN CAMANO, DELEGACIÓN SÁNCHEZ	21	**MIERCOLES Y DOMINGO**	**08:00 A 18:00 HRS.**
	LUIS ANTONIO ROMULO	**REPRESENTANTE DE COMERCIANTES**				
9	**LAS MARGARITAS**		AV. DE LAS PALOMAS, SOBRE VIALIDAD	34	**MARTES Y DOMINGOS**	**08:00 A 18:00 HRS.**
	JUANA GRACIELA ALMAZAN HERNANDEZ	**REPRESENTANTE**				
10	LIVERPULGA		FRANCISCO I. MADERO Y TOLLOCAN, DELEGACION SANTA MARIA TOTOLTEPEC	201	**MIERCOLES, SABADO Y DOMINGO**	**08:00 A 18:00 HRS.**
11	**MIGUEL HIDALGO (CORRALITOS)**	**COMERCIANTES DEL TIANGUIS MIGUEL HIDALGO "CORRALITOS"**	LAGUNA DE 7 COLORES ENTRE MORELOS Y TORRES CHICAS	74	**JUEVES**	**08:00 A 18:00 HRS.**
	ÁNGELES YENNY NAVA COLIN-	**REPRESENTANTE**				
12	**MODERNA DE LA CRUZ**		JUAN ANDREW ALMAZAN ENTRE JESUS CARRANZA Y MATAMOROS, COLONIA MODERNA DE LA CRUZ	31	**SABADO**	**08:00 A 18:00 HRS.**
	JUANA GRACIELA ALMAZAN HERNANDEZ	**REPRESENTANTE**				
	CONSTANTINO GONZALEZ	**REPRESENTANTE**				
13	**NUEVA OXTOTITLAN**		LAGO TITICACA ENTRE PUEBLO VIEJO Y LAGUNA DE LAS FLORES, DELEGACION NUEVA OXTOTITLAN	222	**LUNES, MIERCOLES Y SABADO**	**08:00 A 18:00 HRS.**
	CONSTANTINO GONZALEZ	**REPRESENTANTE**				
	RAUL FELICIANO MENDOZA	**REPRESENTANTE**				
14	**NUEVA SANTA MARIA**		SOSTENES ROCHA ESQUINA CON IGNACIO MARISCAL COLONIA NUEVA SANTA MARIA	18	**LUNES**	**08:00 A 18:00 HRS.**
	MARGARITO GUTIERREZ SERRANO	**REPRESENTANTE**				

TIANGUIS DELEGACIONALES						
	TIANGUIS	**ORGANIZACIÓN O REPRESENTANTE**	**DIRECCIÓN**	**NO. DE PUESTOS**	**DIAS**	**HORARIO**
15	**OCHO CEDROS**	**UNIÓN DE TIANGUISTAS OCHO CEDROS A.C.**	LAGO TANGANICA ENTRE EDUARDO HERNANDEZ CHAZARO Y JUAN ANDREW, DELEGACION FELIPE CHAVEZ BECERRIL	96	**SABADO**	**08:00 A 18:00 HRS.**
	MANUEL ROJAS SANCHEZ	**REPRESENTANTE**				
16	**OCHO CEDROS SEGUNDA SECCIÓN**	**UNIÓN DE TIANGUISTAS OCHO CEDROS A.C.**	LAGO TANGANICA ENTRE EDUARDO HERNÁNDEZ CHAZARO Y JUAN ANDREW	17	**DOMINGO**	**08:00 A 18:00 HRS.**
	MANUEL ROJAS SANCHEZ	**REPRESENTANTE**				
17	**PENSIONADOS**		GONZALEZ Y PICHARDO ENTRE HORACIO ZUÑIGA Y SILVIANO GARCIA, DELEGACION MORELOS	139	**DIAS DE QUINCENA**	**08:00 A 18:00 HRS.**
	MARICELA RODRIGUEZ	**TIANGUIS DE JUBILADOS Y PENSIONADOS**				
18	**SAN ANDRES CUEXCONTITLAN**	**ORGANIZACIÓN DE COMERCIANTES Y TIANGUISTAS DE SAN ANDRES CUEXCONTITLÁN**	CRISTOBAL COLON ENTRE MIGUEL HIDALGO, VICENTE GUERRERO Y PRIMERO DE MAYO	202	**LUNES**	**08:00 A 18:00 HRS.**
	EDITH GARCIA VILLANUEVA					
19	**SAN BUENAVENTURA**	**UNIÓN DE COMERCIANTES DEL MERCADO POPULAR DE LOS DÍAS MIERCOLES**	COLON ENTRE INSURGENTES Y CAMINO AL SEMINARIO, DELEGACION DE SAN BUENAVENTURA	109	**MIERCOLES Y DOMINGO**	**08:00 A 18:00 HRS.**
	ALBERTO OROS MORALES					
20	**SAN CRISTOBAL HUICHOCHITLAN**		JULIO ROMERO ENTRE INSURGENTES Y GUADALUPE VICTORIA DELEGACION DE SAN CRISTOBAL HUICHOCHITLAN	251	**MIERCOLES**	**08:00 A 18:00 HRS.**
	SERGIO GONZALEZ GONZALEZ	**REPRESENTANTE**				
21	**SAN DIEGO LINARES AUTOPAN**		ZUMPANGO Y VALLE DE BRAVO	53	**MARTES, SABADO Y DOMINGO**	**08:00 A 18:00 HRS.**
	MOISES GONZALEZ MARTINEZ	**TIANGUIS DE SAN DIEGO LINARES**				
	MARIBEL MURILLO	**GRUPO DE COMERCIANTES DE LOS ARCOS DE SAN DIEGO LINARES.**				
22	**SAN LORENZO TEPALTITLAN**	**UNIÓN DE COMERCIANTES TOLO A.C.**	ANILLO PERIMETRAL ENTRE AV. MIGUEL HIDALGO Y FRANCISCO I. MADERO	103	**SABADO**	**08:00 A 18:00 HRS.**
	CLAUDIO HERNANDEZ VELAZQUEZ	**REPRESENTANTE**				
23	**SAN MATEO OTZACATIPAN**		NIÑOS HEROES	**16**	**JUEVES**	**08:00 A 18:00 HRS.**
	JUANA GRACIELA ALMAZAN HERNANDEZ	**REPRESENTANTE**				
24	**SAN MATEO OXTOTITLAN**		TIERRA Y LIBERTAD Y 20 DE NOVIEMBRE	**83**	**MIERCOLES**	**08:00 A 18:00 HRS.**
	TERESA VAZQUEZ FONTES	**REPRESENTANTE**				
25	**SAN MIGUEL TOTOLTEPEC**		MANUEL AVILA CAMACHO ENTRE PROLONGACIÓN MANUEL AVILA CAMACHO Y HERMENEGILDO GALEANA SUBDELEGACION DE SAN MIGUEL TOTOLTEPEC	**16**	**MIERCOLES Y DOMINGO**	**08:00 A 18:00 HRS.**
	JUANA GRACIELA ALMAZAN HERNANDEZ	**REPRESENTANTE**				
26	**SAN PABLO AUTOPAN**		MIGUEL HIDALGO ENTRE BENITO JUAREZ Y CONSTITUCION - ANEXO BENITO JUAREZ A IGNACIO MATAMOROS DELGACIÓN SAN PABLO AUTOPAN	**551**	**MARTES Y DOMINGO**	**08:00 A 18:00 HRS.**
	GERARDO DE JESUS HERNANDEZ	**ASOCIACIÓN DE COMERCIANTES 24 DE DICIEMBRE.**				
	RAÚL CORTES	**REPRESENTANTE**				

TIANGUIS DELEGACIONALES						
TIANGUIS		**ORGANIZACIÓN O REPRESENTANTE**	**DIRECCIÓN**	**NO. DE PUESTOS**	**DIAS**	**HORARIO**
27	**SAN PEDRO TOTOLTEPEC**		5 DE FEBRERO Y CERRADA DEL FRONTON, DELEGACION DE SAN PEDRO TOTOLTEPEC	**332**	**DOMINGO**	**08:00 A 18:00 HRS.**
	CESAR EMMANUEL	**UNIÓN DE COMERCIANTES Y TIANGUISTAS DE SAN PEDRO TOTOLTEPEC**				
	CELSA FLORENCIO BENIGNO					
28	**SAN SEBASTIAN**	**COMERCIANTES TIANGUIS SAN SEBASTIAN**	5 DE MAYO ESQ. JOSEFA ORTIZ E INSTITUTO LITERARIO ENFRENTE DE LA IGLESIA	**51**	**DOMINGO**	**08:00 A 18:00 HRS.**
	MARIBEL RAMIREZ CONTRERAS	**REPRESENTANTE**				
	HERMELINDA DE LA CRUZ HERNÁNDEZ	**INDEPENDIENTES**				
29	**SANTA ANA TLAPALTITLAN**		16 DE SEPTIEMBRE Y FEDERACIÓN ENTRE JUAREZ Y ZARAGOZA, DELEGACION SANTA ANA TLAPALTITLAN	**256**	**MIERCOLES Y DOMINGO**	**08:00 A 18:00 HRS.** **señora Simona y Angélica**
	MAXIMINA CRUZ LOPERENA	**CONFEDERACIÓN DE ORGANIZACIONES CAMPESINAS, EMPRESARIALES, ECONÓMICAS Y PRODUCTIVAS S.C.**				
	CONCEPCION ORTIZ TREVILLA					
	ADRIANA LOPEZ SANCHEZ	**ORGANIZACIÓN DE COMERCIANTES BICENTENARIO A.C.**				
30	**SANTA MARIA TOTOLTEPEC**		HUITZIHUITL ENTRE PASEO TOTOLTEPEC Y CUAUHTEMOC	**76**	**MARTES**	**08:00 A 18:00 HRS.**
	LUIS GONZALEZ NAZARIO	**COMERCIANTES DEL TIANGUIS DE SANTA MARÍA TOTOLTEPEC**				
	JUANA VARGAS HERNANDEZ	**ORGANIZACIÓN MERCADO NUEVO DE SANTA MARÍA**				
31	**SANTIAGO MILTEPEC**		DIEGO RIVERA ESQUINA BENITO JUAREZ (CANCHAS DE BASQUET BOL), DELEGACION SANTIAGO MILTEPEC	**93**	**MARTES**	**08:00 A 18:00 HRS.**
	CONSTANTINO GONZALEZ					
32	**SANTIAGO TLACOTEPEC**		INSURGENTES ENTRE MORELOS Y AV. DEL CORREO	**52**	**MARTES**	**08:00 A 18:00 HRS.**
	CLAUDIA LORENA PINEDA ESTRADA					
33	**SECTOR POPULAR**	**UNIÓN DE TIANGUISTAS PEQUEÑOS PRODUCTORES Y DISTRIBUIDORES DE ALTO LERMA**	TLALNEPANTLA ENTRE TENANGO Y CUAUTITLAN, DELEGACIN SANCHEZ	**62**	**DOMINGO**	**08:00 A 18:00 HRS.**
	LUIS ANGEL MARTÍNEZ LORENZO					
34	**SEMINARIO**		LAGO CUITZEO Y LAGUNA DE VILLA VICTORIA (ZONA DE DESCARGA LADO NTE.) DELEGACION SEMINARIO	**117**	**SABADO**	**08:00 A 18:00 HRS**
	CONSTANTINO GONZALEZ	**UNIÓN DEL MERCADO SOBRE RUEDAS DE LA CIUDAD DE TOLUCA A.C.**				
	IGNACIO VERA CHAPARRO					
35	**EL CAJÓN AUTOPAN (SEMIFIJO)**	**HERÓES DE LA INDEPENDENCIA**		**31**	**MARTES**	**08:00 A 18:00 HRS**
	FELIPE REYES MARTINEZ					
36	**COL. VICENTE GUERRERO (SEMIFIJO**	**UNIÓN DEL MERCADO SOBRE RUEDAS DE LA CIUDAD DE TOLUCA A.C.**	LAGUNA TIXTLA ESQ. ABRAZO DE ACATEMPAN	**13**	**LUNES**	**08:00 A 18:00 HRS**
	CONSTANTINO GONZALEZ					

Bares, Restaurantes y Centros Nocturnos



FACTORES SOCIO-ORGANIZATIVOS

NOMBRE	DIRECCION	LOCALIDAD	CP	TELEFONO	TIPO
Petra Fonda	Mariana Matamoros 213, Centro	Toluca de Lerdo	50000	722 1-74-50-80	Restaurante
Alexander's Steack House	Av Paseo Tollocan 1214	Santa Ana Tlapaltitlan	50160	722 2-16-31-93	Restaurante
La Botticella	España 404, Barrio de Zopilocalco	Toluca de Lerdo	50090	722 1-67-31-65	Restaurante
Rancheros del Sur	Aquiles Serdàn 109, Barrio de la Merced	Toluca de Lerdo	50080	722 2-15-99-50	Restaurante
Ciatro Gourmet	Calle Andrès Quintana Roo te Sur 210, Barrio de la Merced	Toluca de Lerdo	50080		Restaurante
El Descorche	Calle Cuilapan 100, Vicente Guerrero		50110	722 6-24-92-89	Restaurante
Amaranta	Calle Francisco Murguia 16 Ote 402	Ciudad Universitaria	50130	722 2-80-82-65	Restaurante
Restaurante Santa Mònica Bombonera	Fray Buenaventura Merlin 200, Barrio de San Bernardino	Toluca de Lerdo	50080	722 2-13-43-53	Restaurante
Toks Toluca Centro	Av Lic Benito Juárez García Sur 213	Toluca de Lerdo	50000	722 2-13-74-98	Restaurante
Lusso Café	Av Primero de Mayo 614. Barrio de Sta Clara		50150	722 1-67-28-19	Restaurante
La Providencia	Toluca, Sor Juana Inés de la Cruz	Toluca de Lerdo	50040		Restaurante
Los Patrones	Tenango 407, Sector Popular	Toluca de Lerdo	50040	722 3-88-77-78	Restaurante
Turi-Food	Tenancingo 601, Electricistas Locales	Toluca de Lerdo	50040	722 1-28-18-92	Restaurante
Punto y Coma	Lerdo 800, Sor Juana Inés de la Cruz	Toluca de Lerdo	50040	722 5-10-61-44	Restaurante
Snack 22	Tenancingo 511A, Sor Juana Inés de la Cruz	Toluca de Lerdo	50040	722 1-68-08-32	Bar
Pescados y Mariscos Reyes	Temascaltepec 407, Sector Popular	Toluca de Lerdo	50040	722 6-01-43-19	Restaurante
Café Kenkó	Andres Quintana Roo Sur 403, La Merced	Toluca de Lerdo	50080	555 27-03-13-31	Cafeteria
Cerveceria y Pulqueria Los 3 García	Av Sebastián Lerdo de Tejada 522, Barrio de la Merced	Toluca de Lerdo	50080	722 8-48-24-31	Bar
La Baguetteria de Juan	Av Miguel Hidalgo Ote 604, Barrio La Merced	Toluca de Lerdo	50080	729 1-07-77-62	Cafeteria
Mariscos Richard	Plutarco González 403, Barrio La Merced	Toluca de Lerdo	50080	722 5-97-36-77	Restaurante
Restaurante Punta del Este	Melchor Ocampo 202-B, Barrio La Merced	Toluca de Lerdo	50080	722 1-67-07-07	Restaurante
Giro's Bros Pizzeria Centro	Andres Quintana Roo Nte, Barrio La Merced	Toluca de Lerdo	50080		Restaurante
Bigote de Frida	Plutarco González 508, Barrio La Merced	Toluca de Lerdo	50080		Bar
Pasteleria Le Petit	Andres Quintana Roo Nte 201, Barrio La Merced	Toluca de Lerdo	50000	722 2-14-80-37	Cafeteria
El Capricho de la Diabla	Plutarco González 207, Barrio La Merced	Toluca de Lerdo	50080	722 2-48-80-23	Bar
Café Collage	Jose Vicente Villada 115-B	Toluca de Lerdo	50000		Cafeteria
Bon Café	Jose Vicente Villada 114	Toluca de Lerdo	50080		Cafeteria
Centro Porteño	Jose Vicente Villada 116	Toluca de Lerdo	50000	722 2-13-92-33	Restaurante
Impala	Nicolas Bravo Sur 126	Toluca de Lerdo	50000	722 2-14-21-23	Restaurante
Restaurante Galeana	Hermenegildo Galeana 118	Toluca de Lerdo	50000		Restaurante
Comedor Familiar y Café Lambian T	Hermenegildo Galeana 120	Toluca de Lerdo	50000		Restaurante
Cochinita Pibil Suyi	Valentin Gómez Farías 508, Francisco Murguía	Toluca de Lerdo	50130	722 7-46-31-57	
Corona Burger	Mariano Matamoros 404, Francisco Murguía	Toluca de Lerdo	50090	722 3-69-45-52	Bar
CIROS	I.M. Altamirano 303, Cuahtémoc	Toluca de Lerdo	50130	722 2-14-66-33	Restaurante
Café CONDESA	Ing. Rafael García Moreno 110, 5 de Mayo	Toluca de Lerdo	50090	722 2-10-68-07	Cafeteria
Restaurante Mexipollo	Juan Álvarez 500, 5 de Mayo	Toluca de Lerdo	50090	722 2-13-18-44	Restaurante
Amnesia Toluca	Plutarco González 209, Barrio La Merced	Toluca de Lerdo	50080	722 4-24-23-01	Bar
Sala Traffic	Plutarco González 201, La Merced	Toluca de Lerdo	50080	722 1-68-94-54	Bar-Foro
El Dalhí	José Vicente Villada 119	Toluca de Lerdo	50080		Bar
Mariscos Los Jarochos	Pedro Ascencio 200, Barrio La Merced	Toluca de Lerdo	50080	722 2-15-21-22	Restaurante
La Bartola	Av Miguel Hidalgo Ote 500, Barrio La Merced	Toluca de Lerdo	50080	722 2-72-24-03	Bar
Cachibache CAFFÉ	Nigromante 216, Barrio La Merced	Toluca de Lerdo	50080	722 5-39-25-29	Cafeteria
Café con Leche	Pedro Ascencio 106, Barrio La Merced	Toluca de Lerdo	50080		Restaurante
Café con Leche	Av 5 de Febrero 111	Toluca de Lerdo	50080	722 2-15-02-46	Restaurante

NOMBRE	DIRECCION	LOCALIDAD	CP	TELEFONO	TIPO
Barra 117	Av 5 de Febrero s/n	Toluca de Lerdo	50080	722 2-38-33-74	Bar
Cervecería Carranza Portales	Av Miguel Hidalgo Ote	Toluca de Lerdo	50000		Bar
Huitzi	Benito Juárez Nte 205	Toluca de Lerdo	50080	722 1-67-35-20	Cafeteria
Oveja Negra	Av Miguel Hidalgo Ote, Poniente 217	Toluca de Lerdo	50000	722 2-13-26-68	Cafeteria
La Escalera	Portal 20 de Noviembre 103	Toluca de Lerdo	50000	722 2-15-09-97	Bar
La Matraca Restaurante y cantina	Portal 20 de Noviembre 105	Toluca de Lerdo	50000	722 2-15-82-14	Bar
Bistró Mecha	Juan Aldama 102	Toluca de Lerdo	50000	722 4-90-50-00	Restaurante
Cervecería Chapultepec	Av Benito Juárez García Sur 208d	Toluca de Lerdo	50000		Bar
Vips	Av Benito Juárez García Sur 211, 5 de Mayo	Toluca de Lerdo	50000		Restaurante
Cantina Los Perros	Bulevar José María Pino Suárez 305, 5 de Mayo	Toluca de Lerdo	50090		Bar
El Chelelo Norteño	I. M. Altamirano 614, Cuauhtémoc	Toluca de Lerdo	50130	722 3-89-93-10	Bar-Restaurante
The Beer Box Toluca	Gral Venustiano Carranza 203, Universidad	Toluca de Lerdo	50130	722 2-12-10-31	Bar
Black Dog	Av Gral V Carranza 20 Pte 201, Universidad	Toluca de Lerdo	50130		Bar
Cervecería San Isidro Carranza	Av Gral V Carranza 20 Pte 2000, Francisco Murguía	Toluca de Lerdo	50130		Bar
The Bronx Beer Club	Av Gral V Carranza 205-B Ote, Universidad	Toluca de Lerdo	50130	722 2-90-01-37	Bar
Subway UNIVERSIDAD	Venustiano Carranza 200, Universidad	Toluca de Lerdo	50130	722 2-70-01-30	Restaurante
St Paul's Irish Pb	General Venustiano Carranza, Ciprés 708, Residencial Colón y Col Ciprés	Toluca de Lerdo	50120	722 2-17-81-09	Bar
Sushito itto	Pino 126, Residencial Colón y Col Ciprés	Toluca de Lerdo	50120	722 2-77-37-12	Restaurante
Mi Lindo Mazatlán Toluca	Av Gral V. Carranza 20 Pte, Ciprés 604	Toluca de Lerdo	50120	722 2-38-60-55	Restaurante
Coyote Club	Heriberto Enriquez 513, Universidad	Toluca de Lerdo	50190	722 4-80-36-45	Bar
Bar La Cancha	Rep de Colombia 303, Américas Cárdenas	Toluca de Lerdo	50130		Bar
Coffe Depot Toluca	Isidro Fabela Sur 709-B, San Sebastián	Toluca de Lerdo	50090	722 2-80-00-20	Cafeteria
Restaurant Bar Manolo	28 de Octubre 118, Vértice	Toluca de Lerdo	50090	722 2-17-95-91	Restaurante
Mango's Discoteca	Av J. M. Morelos y P. Ote 803 C. Vértice	Toluca de Lerdo	50150		Bar-Foro
Toscana Di Roma	Ruta de la Independencia 199, Reforma y FFCC Nacionaes	Toluca de Lerdo	50070	722 2-15-96-31	Bar
Cervecería Cuauhtémoc	Km 59.5 Carr Toluca-México,Zona Industria,	Santa María Totoltepec	50071	722 7-74-98-98	Bar
Jardín IXCHEFF	Av Cuauhtémoc 222	Santa María Totoltepec	50200		Restaurante
Sal & Pimienta	Tlilcuezpalin	Santa María Totoltepec	50200	722 5-30-28-39	Restaurante
La Cabañana D' Bigos	José López Portillo, San Jose Guadalpe Otzacatipan	San Mateo Otzacatipan	50230		Restaurante
Mariscos El Mex	Paseo del Abasto 109, San Jose Guadalupe Otzacatipan	San Nicolas Tolentino	50200	722 2-51-20-57	Restaurante
Los Vitrales	Adolfo López Mateos 410	Santiago Miltepec	500200		Restaurante
Salt & Pepper	Río Papaloapan 403	Santa Cruz Atzcapotzaltongo	50030	722 2-72-79-56	Restaurante
Pulquería El Lagarto	Av Insurgentes s/n	San Cristobal Huichochitlan	50200	722 447-05-63	Bar
Cakes & Coffee	Delegación Capultitlán	Capultitlán	50260	722 8-51-74-55	Cafeteria
Deposito Vilo	Camino a Tlacotepec	San Juan Tilapa			Bar
Campestre Monterroso	San Felipe Tlalmimilolpan	San Felipe Tlalmimilolpan	50250	722 6-48-85-70	Restaurante
La Muerte Chiquita ROCK Bar	S. Pablo Guelatao 1010, Emiliaano Zapata		50190		Bar
Burger Deluxe	Prol. 5 de Mayo 2Ote. 936, Valle Don Camilo	Toluca de Lerdo	50140	722 6-25-22-69	Restaurante
A Go Go Retro Bar	Valentín Gómez Farías 1302	Toluca de Lerdo	50090		Bar
McCARTHY´S IRISH PUB	Av Miguel Hidalgo Ote 1350, Verice	Toluca de Lerdo	50000	722 9-14-42-27	Bar
Restaurant Bar Ya Yen S.A de C.V.	Av Paseo Tollocan Km 36.5,	Santa Ana Tlapaltitlan	50160	722 2-16-23-52	Restaurante
Italianni's	Av Primero de Mayo 1700,	Santa Ana Tlapaltitlan	50160	55 7631 0869	Restaurante
Cielito Aquerido Café	Av Primero de Mayo	Santa Ana Tlapaltitlan	50160	722 1-99-04-96	Cafeteria

NOMBRE	DIRECCION	LOCALIDAD	CP	TELEFONO	TIPO
FORO ABIERTO TITANIUM	Via Alfredo de Mazo 2890	Santa Cruz Atzcapotzaltongo	50030	729 1-82-80-02	Bar
Carl's Junior Alfredo del Mazo	Via Alfredo de Mazo 903, Barrio de Tlacopa	Santa Cruz Atzcapotzaltongo	50010	722 4-02-98-60	Restaurante
Café Luna	Ruta de la Independencia 111, Las Torres	Toluca de Lerdo	50075	722 5-79-46-36	Cafeteria
M.VP. Sports Bar	Delgacion Santa Ana Tlapaltitlán	Santa Ana Tlapaltitlan	50160		Bar
Angus Butcher House	Av Paseo Tollocan 1202	Santa Ana Tlapaltitlan	50160	722 9-15-99-32	Restaurante
El Bife Toreado	Av Paseo Tollocan 1210	Santa Ana Tlapaltitlan	50160	722 1-80-03-02	Restaurante
Cabo Grill	Av Primero de Mayo 1700,	Santa Ana Tlapaltitlan	50160	722 2-16-19-00	Restaurante
Restaurante El Suizo	Av Ignacio Comonfort 105	Santa Ana Tlapaltitlan	50160	722 1-99-33-60	Restaurante
Parrilladas Lekker	Queretaro 225	San Lorenzo Tepaltitlan	50010	722 6-11-93-17	Restaurante
Vips	Via Alfredo del Mazo 503, Jardines de Tlacopa	Tlacopa	50071	800 900 8477	Restaurante
Fogon Do Brasil	Palza Santa Isabel Toluca-Ixtlahuaca de Rayón 702	San Lorenzo Tepaltitlan	50010	722 2-62-39-36	Restaurante
Xanadu Toluca	Galileo Galilei 335-339, Las Torres	Toluca de Lerdo	50076		Bar
Alianza Do Brasil	Vertice	Verice	50090	722 2-18-72-80	Restaurante

T e m p l o s

**FACTORES
SOCIO-ORGANIZATIVOS**

NO.	TEMPLO	ASENTAMIENTO
0	Santa Iglesia Catedral	Centro Histórico
1	Parroquia de SAN JOSÉ, El Sagrario	Centro Histórico
2	Rectoría de LA SANTA VERACRUZ	Centro Histórico
3	Rectoría de SANTA CLARA DE ASÍS	Centro Histórico
4	Parroquia y Templo Expiatorio Diocesano SANTA BÁRBARA	Barrio Tradicionales
5	Rectoría de NUESTRA SEÑORA DE LOURDES	Universidad
6	Rectoría de SAN JUAN EVANGELISTA (San Juan Chiquito)	
7	Rectoría de SAN MIGUEL, ARCÁNGEL	Barrios Tradicionales
8	Rectoría de NUESTRA SEÑORA DEL CARMEN	Centro Histórico
9	Parroquia de NUESTRA SEÑORA DE LOS ÁNGELES, (Huitzila)	La Maquinita
10	Capilla de “La Magdalena”	Independencia
11	Parroquia de LA VIRGEN DE GUADALUPE Y SAN JUAN DIEGO	Toluca
12	Parroquia de SAN JUAN BAUTISTA	Toluca
13	Rectoría de SAN DIEGO DE ALCALÁ	San Andrés Cuexcontitlán
14	Parroquia de SANTIAGO APÓSTOL	Santiago Miltepec
15	Capilla de NUESTRA SEÑORA DE GUADALUPE	La Maquinita
16	Parroquia de SAN FRANCISCO DE ASÍS	Calixtlahuaca
17	Parroquia de LA SANTA CRUZ,	Cruz Atzcapotzaltongo,
18	Capilla de SANTIAGO, TLAXOMULCO	Santiago Tlaxomulco
19	Parroquia de NUESTRA SEÑORA DE GUADALUPE	Toluca
20	Rectoría de MARÍA, REINA DE LA PAZ	La Maquinita
21	Parroquia de SAN FELIPE DE JESÚS	Toluca
22	Capilla del SEÑOR DE LA REDENCIÓN	La Maquinita
23	Parroquia de LA DIVINA PROVIDENCIA	Toluca
24	Parroquia de NUESTRA SEÑORA DE LOS DESAMPARADOS	Toluca
25	Parroquia de CRISTO REY	Rey Maquinita
26	Parroquia de NUESTRA SEÑORA DEL ROSARIO DE FÁTIMA	Barrios Tradicionales
27	Parroquia y Santuario de SANTA MARÍA DE GUADALUPE	Toluca
28	Rectoría de SAN JOSÉ (El Ranchito)	Centro Histórico
29	Rectoría de EL CALVARIO	Centro Histórico
30	Rectoría de NUESTRA SEÑORA DE LOS DOLORES. Toluca	Toluca
31	Rectoría y santuario de NUESTRA SEÑORA DE LA MERCED	Toluca
32	Parroquia de SAN BERNARDINO DE SIENA	Ciudad Universitaria
33	PARROQUIA UNIVERSITARIA “MARÍA, MADRE DE LA SABIDURÍA”	San Mateo Oxtotitlán
34	Parroquia de SAN MATEO APÓSTOL	San Mateo Oxtotitlán
35	Parroquia de EL PATROCINIO DE SAN JOSÉ	Toluca
36	Parroquia de SANTA MARÍA DE LAS ROSA	Toluca
37	Rectoría de EL SEÑOR DE LA MISERICORDIA	Toluca
38	Parroquia de JESÚS NAZARENO	Toluca

NO.	TEMPLO	ASENTAMIENTO
39	Parroquia de SAN MARTÍN DE PORRES	Toluca
40	Rectoría de SANTOS SIMÓN Y JUDAS TADEO APÓSTOLES	Toluca
41	Rectoría de EL ESPÍRITU SANTO	Toluca
42	Parroquia de NUESTRA SEÑORA DE FÁTIMA	Toluca
43	Parroquia de NUESTRA SEÑORA DEL PERPETUO SOCORRO	Toluca
44	Parroquia de SAN SEBASTIÁN	Toluca
45	Rectoría de LA SAGRADA FAMILIA	Toluca
46	Parroquia de LA SANTA CRUZ GLORIOSA	Gloriosa Maquinita
47	Parroquia de NUESTRA SEÑORA DEL SAGRADO CORAZÓN	Toluca
48	Parroquia de SAN LORENZO, MÁRTIR	San Lorenzo Tepaltitlán
49	Parroquia de LA SANTÍSIMA TRINIDAD Y SANTA MARÍA DE GUADALUPE	La Crespa
50	Parroquia de SANTA ANA	Ana Maquinita
51	Capilla de Santa María Zozoquipan	Ana Tlapaltitlán
52	Capilla de La Santa Cruz	Ana Tlapaltitlán
53	Parroquia de LA ASUNCIÓN DE MARÍA	Cacalomacán
54	Rectoría de NUESTRA SEÑORA DEL SAGRADO CORAZÓ	Cacalomacán
55	Parroquia de SAN ANTONIO DE PADUA	San Antonio Buenavista
56	Parroquia de SAN BUENAVENTURA	San Buenaventura
57	Rectoría de SANTA MARÍA DE GUADALUPE	Guadalupe
58	Parroquia de SANTIAGO APÓSTOL	Tlacotepec
59	Rectoría de SAN JUAN BAUTISTA	Juan Tilapa
60	Parroquia de SAN FELIPE APÓSTOL	Felipe Tlalmimilolpan
61	Parroquia de EL DIVINO SALVADOR	Capultitlán
62	Parroquia de SAGRADO CORAZÓN DE JESÚS	Ocho Cedros
63	Parroquia de SAN PEDRO, APÓSTOL	San Pedro Totoltepec
64	Parroquia de SAN JOSÉ	Cerrillo Vistahermosa
65	Parroquia de LA INMACULADA CONCEPCIÓN	Santa María Totoltepec
66	Rectoría de NUESTRA SEÑORA DEL CARMEN	María Totoltepec
67	Parroquia de SAN PABLO, APÓSTOL	San Pablo Autopan
68	Parroquia de “SANTA MARÍA DE GUADALUPE”	San Pablo Autopan
69	Parroquia de SAN DIEGO DE ALCALÁ	San Pablo Autopan
70	Parroquia de SAN MATEO, APÓSTOL	San Mateo Otzacatipan
71	Parroquia de SAN CRISTÓBAL	San Cristóbal Huichochitlán
72	Parroquia de SAN ANDRÉS, APÓSTOL	San Andrés Cuexcontitlán
73	Rectoría de SAN DIEGO DE LOS PADRES	San Andrés Cuexcontitlán
74	Rectoría de SAN CAYETANO Y SAN NICOLÁS TOLENTINO”	Tlachaloya
75	Parroquia y Santuario de NUESTRA SEÑORA DE LOS ÁNGELES.	Tecaxic
76	CURIA DIOCESANA DE TOLUCA	Seminario
77	SEMINARIO DIOCESANO DE TOLUCA	Seminario

Tiendas de Autoservicio y Departamentales

FACTORES SOCIO-ORGANIZATIVOS

Núm.	Tipo	Nombre	Dirección	Delegación
1	Centro Comercial	Mega Soriana Zinacantepec	Vía Adolfo López Mateos 1415	Adolfo López Mateos
2	Minisúper	Super Kompras Micro	M. Gómez Pedraza 212-2	Árbol De Las Manitas
3	Minisúper	Super Kompras Micro	M. Gómez Pedraza 212-2	Árbol De Las Manitas
4	Mercado	Mercado 16 De Septiembre	M. Gómez Pedraza 214	Árbol De Las Manitas
5	Minisúper	Tiendas 3B	Constituyentes 73	Cacalomacán
6	Minisúper	Tiendas 3B	Av. Independencia 61	Calixtlahuaca
7	Centro Comercial	Elektra Edo Mex Calputitlán	Adolfo López Mateos	Calputitlán
8	Centro Comercial	Elektra Calputitlán Colon	Cristóbal Colon 111	Calputitlán
9	Plaza Comercial	Grand Plaza Toluca	Av. Benito Juárez García Sur 211	Centro Histórico
10	Centro Comercial	Soriana Mercado Toluca Centro	Av. Benito Juárez García Sur 231	Centro Histórico
11	Centro Comercial	Salinas & Rocha	Av. Benito Juárez García Sur 106	Centro Histórico
12	Plaza Comercial	Centro Joyero Toluca	Av. Benito Juárez García Sur 109	Centro Histórico
13	Plaza Comercial	Plaza Pabellón Toluca	Av. Benito Juárez García Sur 207	Centro Histórico
14	Plaza Comercial	Paseo El Sol	Av. Miguel Hidalgo Ote. 103	Centro Histórico
15	Mercado	Bazar La Estación	Valentín Gómez Farías 207	Centro Histórico
16	Centro Comercial	Salinas Y Rocha S.A. C.V.	Andador Constitución 114	Centro Histórico
17	Centro Comercial	Famsa Juárez	Av. Benito Juárez García Sur No. 112	Centro Histórico
18	Centro Comercial	Elektra Mega Toluca	Av. Benito Juárez García Sur S/N	Centro Histórico
19	Centro Comercial	Super Kompras San Buenaventura	Av. Miguel Hidalgo	Centro Histórico
20	Centro Comercial	Woolworth	Av. Miguel Hidalgo Ote. 221	Centro Histórico
21	Centro Comercial	Súper Kompras	Av. Miguel Hidalgo Ote. 28-B	Centro Histórico
22	Plaza Comercial	Portales De Toluca	Belisario Domínguez 100C	Centro Histórico
23	Centro Comercial	Coppel Juárez Ii	Calle Benito Juárez Nte. #121	Centro Histórico
24	Centro Comercial	Super Kompras Centro	Mariano Matamoros 104	Centro Histórico
25	Plaza Comercial	Plaza Acrópolis	Mariano Matamoros Sur 104	Centro Histórico
26	Plaza Comercial	Plaza Bravo	Nicolás Bravo Sur 307	Centro Histórico
27	Plaza Comercial	Plaza Aolet Lerma	José María Arteaga	Centro Histórico
28	Plaza Comercial	Plaza Villada	José Vicente Villada 415	Centro Histórico
29	Plaza Comercial	Plaza Roja	José Vicente Villada 424-430	Centro Histórico
30	Plaza Comercial	Fresnos	Pról.. Ramón Corona 300	Centro Histórico
31	Plaza Comercial	Plaza Comercial Ramon Corona 602	Pról.. Ramón Corona 602	Centro Histórico
32	Plaza Comercial	Plaza Carlos Gómez	Andrés Quintana Roo Sur	Centro Histórico
33	Centro Comercial	Garis Morelos	Av. José María Morelos Y Pavón Pte. 813	Centro Histórico
34	Centro Comercial	Coppel Hidalgo	Av. Miguel Hidalgo Ote. #401	Centro Histórico
35	Plaza Comercial	Plaza Elisa	Av. Miguel Hidalgo Ote. 412	Centro Histórico
36	Plaza Comercial	Paseo Molino Toluca	Av. Sebastián Lerdo De Tejada 305 Pte.	Centro Histórico
37	Plaza Comercial	Plaza Juárez Toluca	Av. Benito Juárez García Sur 6	Centro Histórico
38	Plaza Comercial	Friki Plaza Toluca	Av. Independencia 5 Ote. 141	Centro Histórico
39	Centro Comercial	Garis Independencia	Av. Independencia 5 Ote. 304	Centro Histórico
40	Plaza Comercial	Plaza De La Seguridad Toluca	Av. Independencia 5 Ote. 361	Centro Histórico
41	Centro Comercial	Garis Lerdo	Av. Independencia 5 Ote. 913	Centro Histórico
42	Plaza Comercial	Plaza De La Mujer	Av. Sebastián Lerdo De Tejada 103	Centro Histórico
43	Centro Comercial	Elektra Mega Toluca Independencia	Av. Sebastián Lerdo De Tejada 639	Centro Histórico
44	Plaza Comercial	Plaza De La Mujer	Benito Juárez	Centro Histórico
45	Centro Comercial	Coppel Rayón	Ignacio López Rayón #300	Centro Histórico
46	Minisúper	Tiendas 3B	Deportiva 102	Cerrillo Vista Hermosa
47	Centro Comercial	Super Kompras San Buenaventura	Paseo General Vicente Guerrero	Ciudad Universitaria
48	Centro Comercial	Super Kompras San Buenaventura	Paseo General Vicente Guerrero	Ciudad Universitaria
49	Centro Comercial	Garis Tollocan	Av. Paseo Tollocan 1034	Ciudad Universitaria
50	Centro Comercial	Sanborns Toluca	Paseo Cristóbal Colón 200	Colón

Núm.	Tipo	Nombre	Dirección	Delegación
51	Minisúper	Micro Super Kompras	Paseo Cristóbal Colón 455	Colón
52	Plaza Comercial	Plaza Comercial Esquina Del Parque	Paseo Tollocan 806	Colón
53	Centro Comercial	Elektra Toluca Heriberto Enríquez	Av. Heriberto Enríquez 1037	Del Parque
54	Centro Comercial	Coppel Enríquez	Heriberto Enríquez #1037	Del Parque
55	Centro Comercial	Bodega Aurrera Toluca Aztecas	Heriberto Enríquez 1037	Del Parque
56	Centro Comercial	Famsa Juárez	Av. Benito Juárez García Sur No. 112	Del Parque
57	Minisúper	Bodega Aurrera Express Ocho Cedros	Eduardo González Y Pichardo 2210	Felipe Chávez Becerril
58	Plaza Comercial	Plaza El Punto	Vía Alfredo Del Mazo 727	Independencia
59	Centro Comercial	Súper Kompras	Av. Sebastián Lerdo De Tejada 1101	Independencia
60	Centro Comercial	Walmart Alfredo Del Mazo	Vía Alfredo Del Mazo 503	La Maquinita
61	Centro Comercial	Chedraui	Vía Alfredo Del Mazo 705	La Maquinita
62	Centro Comercial	The Home Depot Toluca	Vía Alfredo Del Mazo 903	La Maquinita
63	Minisúper	Super Kompras Micro	Las Palomas 102	Metropolitana
64	Plaza Comercial	Plaza Maya	Tláloc 106	Metropolitana
65	Plaza Comercial	Plaza Benedetto	Constitución De 1857	Morelos
66	Plaza Comercial	Plaza San Benedetto	Constitución De 1857	Morelos
67	Plaza Comercial	Plaza Maneca	Andrés Quintana Roo Sur 557	Morelos
68	Mercado	Mercado "Morelos"	Venustiano Carranza S/N	Morelos
69	Minisúper	Tiendas 3B	Miguel Hidalgo Y Costilla 125	San Andrés Cuexcontitlán
70	Minisuper	Tiendas 3B	Cristóbal Colón 123	San Buenaventura
71	Mercado	Mercado De San Buenaventura	Cristóbal Colón 113	San Buenaventura
72	Centro Comercial	Bodega Aurrera Alpinismo	María Del Refugio Alexandre, Tarello 528	San Buenaventura
73	Minisúper	Tiendas 3B	16 De Septiembre	San Juan Tilapa
74	Minisúper	Bodega Aurrera Express Tepatitlán	5 De Mayo 107	San Lorenzo Tepatitlán
75	Minisúper	Tiendas 3B	José Vicente Villada S/N	San Lorenzo Tepatitlán
76	Mercado	Mercado De San Lorenzo	José Vicente Villada 104	San Lorenzo Tepatitlán
77	Centro Comercial	Garis	López Portillo 504	San Lorenzo Tepatitlán
78	Centro Comercial	Sam'S Club Alfredo Del Mazo	Vía Alfredo Del Mazo 608	San Lorenzo Tepatitlán
79	Centro Comercial	Garis	Central De Abasto De Toluca, Paseo Del Abasto	San Mateo Otzacatipan
80	Centro Comercial	Abarrotes Surti - Tienda	José López Portillo	San Mateo Otzacatipan
81	Mercado	Central De Abastos	José López Portillo	San Mateo Otzacatipan
82	Centro Comercial	Walmart Santín	López Portillo	San Mateo Otzacatipan
83	Minisúper	Tiendas 3B	San Mateo 4	San Mateo Otzacatipan
84	Centro Comercial	Coppel Ojuelos	Adolfo López Mateos #1612	San Mateo Oxtotitlán
85	Minisúper	Tiendas 3B	Benito Juárez G. 214	San Mateo Oxtotitlán
86	Mercado	Mercado De Palmillas	Isidro Fabela	San Pablo Autopan
87	Centro Comercial	Mi Bodega Aurrera San Pablo	5 De Mayo 513	San Pablo Autopan
88	Minisúper	Tiendas 3B	Benito Juárez S/N	San Pablo Autopan
89	Minisúper	Tiendas 3B	Ignacio López Rayón 127	San Pablo Autopan
90	Centro Comercial	Elektra San Pablo Autopan	Manuel Buendía Téllez Girón S/N	San Pablo Autopan
91	Minisúper	Tiendas 3B	Av. M. Hidalgo Sur 4	San Pedro Totoltepec
92	Minisúper	Bodega Aurrerá Express San Pedro Totoltepec	Miguel Hidalgo Y Costilla S/N	San Pedro Totoltepec
93	Centro Comercial	Elektra San Pedro Totoltepec	Pról.. Paseo Totoltepec 102	San Pedro Totoltepec
94	Plaza Comercial	Plaza Comercial San Jorge	Pról.. 5 De Mayo 1530	San Sebastián
95	Plaza Comercial	Plaza Prisma	Pról.. 5 De Mayo 742	San Sebastián
96	Centro Comercial	Coppel 5 De Mayo	5 De Mayo #801	San Sebastián
97	Centro Comercial	Garis	Av. 5 De Mayo 2 Ote. No.815	San Sebastián
98	Centro Comercial	Walmart Toluca	Av. Paseo Tollocan 600	San Sebastián
99	Centro Comercial	Famsa Tollocan - Tienda	Av. Paseo Tollocan No. 603	San Sebastián
100	Minisúper	Bodega Aurrera Express	José María Morelos Y Pavón	San Sebastián

Núm.	Tipo	Nombre	Dirección	Delegación
101	Plaza Comercial	Plaza Valle Don Camilo	Pról.. 5 De Mayo 808	San Sebastián
102	Centro Comercial	Super Kompras Tollocan	Av. Paseo Tollocan Ote. 312	San Sebastián
103	Centro Comercial	Elektra Toluca 2 Tollocan	Felipe Berriozábal 102	San Sebastián
104	Plaza Comercial	Plaza Los Arcos	Felipe Berriozábal 116	San Sebastián
105	Centro Comercial	Elektra Terminal Toluca	Isidro Fabela 702	San Sebastián
106	Mercado	Mercado Lic. Benito Juárez García	Presa De La Amistad S/N	San Sebastián
107	Centro Comercial	La Luna Servicio Comercial Garis,S.A. De C.V.	Rafael M. Hidalgo 1312	San Sebastián
108	Plaza Comercial	Plaza Colima	Volcán De Colima	San Sebastián
109	Centro Comercial	Centro Comercial Monarca	Av. 5 De Mayo 2 Ote. 719	San Sebastián
110	Plaza Comercial	Centro Comercial Monarca	Av. 5 De Mayo 2 Ote. 719	San Sebastián
111	Minisúper	Bodega Aurrera Express 5615 Toluca Avenida Morelos	Av. José María Morelos Y Pavón 4 Ote. 736	San Sebastián
112	Plaza Comercial	Joi Canadian Stores Patio Toluca	Av. Miguel Hidalgo Oriente	San Sebastián
113	Plaza Comercial	Plaza Hidalgo	Av. Miguel Hidalgo Ote. 808	San Sebastián
114	Centro Comercial	Super Kompras	Nezahualcóyotl No. 512	San Sebastián
115	Plaza Comercial	Plaza Pericoapa Toluca	Paseo Fidel Velázquez	San Sebastián
116	Centro Comercial	Surti-Tienda	Paseo Fidel Velázquez 809	San Sebastián
117	Plaza Comercial	City Plaza	Av. Sebastián Lerdo De Tejada Poniente 906	Sánchez
118	Plaza Comercial	Plaza Comercial Socher Shops	Fray Juan De Zumárraga 104	Sánchez
119	Plaza Comercial	Plaza Tianguistenco	Tianguistenco 308	Sánchez
120	Mercado	Mercado Miguel Hidalgo Y Costilla	Tlalnepantla S/N	Sánchez
121	Centro Comercial	Bodega Aurrera Express Andrés Quintana Roo	Av. Sebastián Lerdo De Tejada 520	Sánchez
122	Minisúper	Super Kompras Micro Lerdo	Av. Sebastián Lerdo De Tejada Pte. 516	Sánchez
123	Centro Comercial	Elektra Alfredo Del Mazo	Vía Alfredo Del Mazo 543	Santa Ana Tlapaltitlán
124	Plaza Comercial	Galerías Toluca	Av. Primero De Mayo 1700	Santa Ana Tlapaltitlán
125	Minisúper	Tiendas 3B	Paseo Vicente Lombardo Toledano 218	Santa Ana Tlapaltitlán
126	Minisúper	Tiendas 3B	Río Papaloapan 1101 A	Santa Cruz Atzcapotzaltongo
127	Centro Comercial	Super Kompras Pino Suarez	Blvd. José María Pino Suárez #1909	Santa María De Las Rosas
128	Mercado	Gran Bazar Toluca	Emiliano Zapata 51C	Santa María Totoltepec
129	Centro Comercial	Coppel Totoltepec	Paseo Vicente Lombardo Toledano #401	Santa María Totoltepec
130	Centro Comercial	Bodega Aurrera Totoltepec	Paseo Vicente Lombardo Toledano 343	Santa María Totoltepec
131	Minisúper	Super Kompras Micro Santiago Miltepec	Diego Rivera 250	Santiago Miltepec
132	Minisúper	Tiendas 3B	Diego Rivera 428	Santiago Miltepec
133	Minisúper	Tiendas 3B	Diego Rivera 428	Santiago Miltepec
134	Centro Comercial	Bodega Aurrera Santa Cruz	Agripin García Estrada 403	Santiago Tlaxomulco
135	Minisúper	Super Kompras Micro Seminario	Calle Laguna Del Volcán 702	Seminario Conciliar
136	Mercado	Mercado El Seminario	Laguna Del Volcán	Seminario Conciliar
137	Centro Comercial	Elektra	Laguna Del Volcán 510	Seminario Conciliar
138	Centro Comercial	Garis Altamirano	Venustiano Carranza 731 Oriente	Universidad
139	Centro Comercial	Coppel Tollocan	Av. Paseo Tollocan #1005	Universidad
140	Plaza Comercial	Plaza Juárez 70	Gral. Francisco Murguía 16 Pte. 46	Universidad
141	Centro Comercial	Bodega Aurrera Express Universidad	Av. Benito Juárez García Sur 1110	Universidad
142	Centro Comercial	Servicio Comercial Garis	José Antonio Torres 216	Universidad

SECCIÓN VII
SUBSISTEMA REGULADOR

VII.- SUBSISTEMA REGULADOR

Está constituido por la organización de instituciones, acciones, normas, programas y obras destinadas a proteger a los agentes afectables, a prevenir y controlar los efectos destructivos de los fenómenos o agentes perturbadores, para propiciar de manera eficaz la vuelta a la normalidad después de un desastre o catástrofe.

Los programas de Protección Civil se implementan en diferentes niveles de acción:

- Federal
- Estatal
- Municipal
- Interno
- Específico y
- Especial

La organización del sistema descansa en tres estructuras fundamentales:

Consultiva: integrada por los consejos nacional, estatal y municipal, con funciones de coordinación, consulta y toma de decisiones.

Ejecutiva: integrada por el presidente de la República y el Secretario de Gobernación (sus similares a nivel estatal y municipal), las unidades estatales y municipales; y las unidades internas de los organismos de la administración pública. La elaboración, integración, coordinación y operación de los diferentes programas a los distintos niveles son sus funciones principales.

Participativa: integrada por grupos voluntarios y población en general, quienes con su participación social complementan el esquema de la estructura organizacional de la Protección Civil.

La determinación del sistema afectable está en función del diagnóstico de riesgos; como resultado de la identificación de los agentes perturbadores a los que está expuesto la población, sus bienes y el entorno en general.

El conocimiento de aquellas entidades que pueden ser afectadas por una calamidad es prioritario en la planeación de todos los programas en favor de la protección civil, para tal fin se requiere de información específica, como es: el número de personas que ocupan el inmueble, el lugar donde se encuentra ubicado, el equipo de seguridad con el que cuenta, etc. Variables que aportan el grado de vulnerabilidad al que está expuesto dicha entidad.

En la etapa de determinación de sistemas afectables se considera la mayor incidencia de los fenómenos perturbadores en la zona donde se encuentra ubicada la instalación a proteger, la determinación de los riesgos internos y externos, así como su probabilidad de ocurrencia, el análisis de los dispositivos de control y medidas de emergencia con los que cuenta para enfrentarlos.

Conjuntada la información se diseñan escenarios donde se pueden incluir los fenómenos perturbadores y la afectabilidad, de forma que se logre la construcción de modelos, bajo los cuales se involucran las condiciones a efectuarse y se determinan las acciones a emprender; de tal manera que la integración de programas y planes de prevención, atención y ejecución de acciones materiales a fin de prevenir, mitigar, atender y abatir las consecuencias destructivas de desastres, son las principales acciones del subsistema regulador.

Centros de Respuesta Inmediata y Auxilio

FACTORES SOCIO-ORGANIZATIVOS

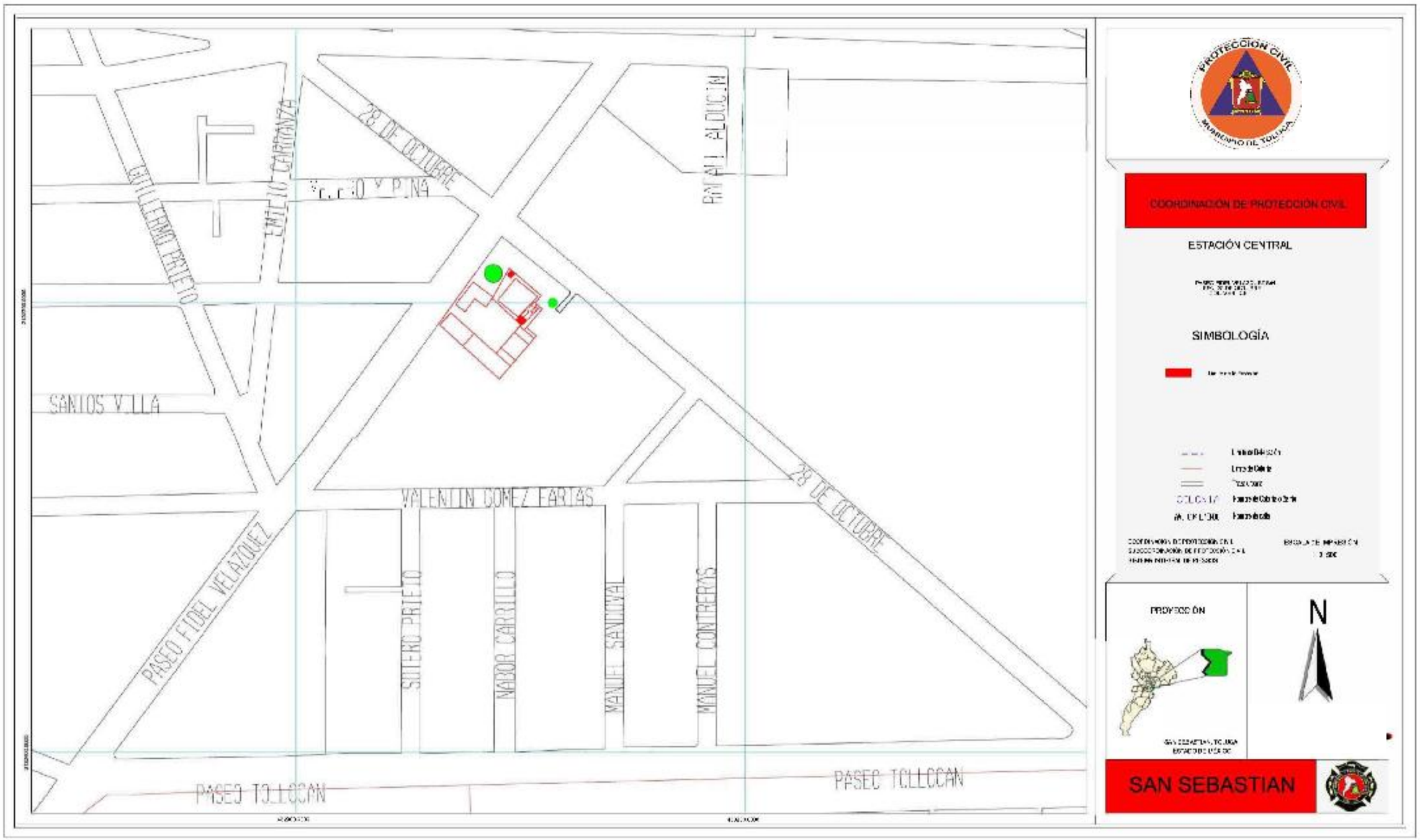
28 DE OCTUBRE
EMILIO CARRANZA
GUILLERMO PRIETO
SANTOS VILLA
VALENTIN GOMEZ FARIAS
PASEO FIDEL VELAZQUEZ
SOTERO PRIETO
NABOR CARRILLO
MANUEL SANDOVAL
MANUEL CONTRERAS
PASEO TOLLOCAN
PROTECCIÓN CIVIL
MUNICIPIO DE TOLUCA
COORDINACIÓN DE PROTECCIÓN CIVIL
ESTACIÓN CENTRAL
SIMBOLOGÍA
PROYECCIÓN
N
SAN SEBASTIAN


PRIV. DIAMANTE
PRIV. DE CUAUHTEMOC
CUAUHTEMOC
PRIV. DEL PARQUE
PASEO DE LOS MAGUEYES
AV. ADOLFO LOPEZ MATEOS
LAGUNA CHAPALA
LAGUNA DE LAS PALOMAS
LAGUNA DE TACUBAYA
LAGUNA CHICAPA
LAGUNA CHAPULTEPEC
LAGUNA CHAMELA
LAGUNA CHAPALA
LAGUNA CHAMELA
LAGUNA CHAPULTEPEC
LAGUNA CHICAPA
LAGUNA DE TACUBAYA
LAGUNA DE LAS PALOMAS

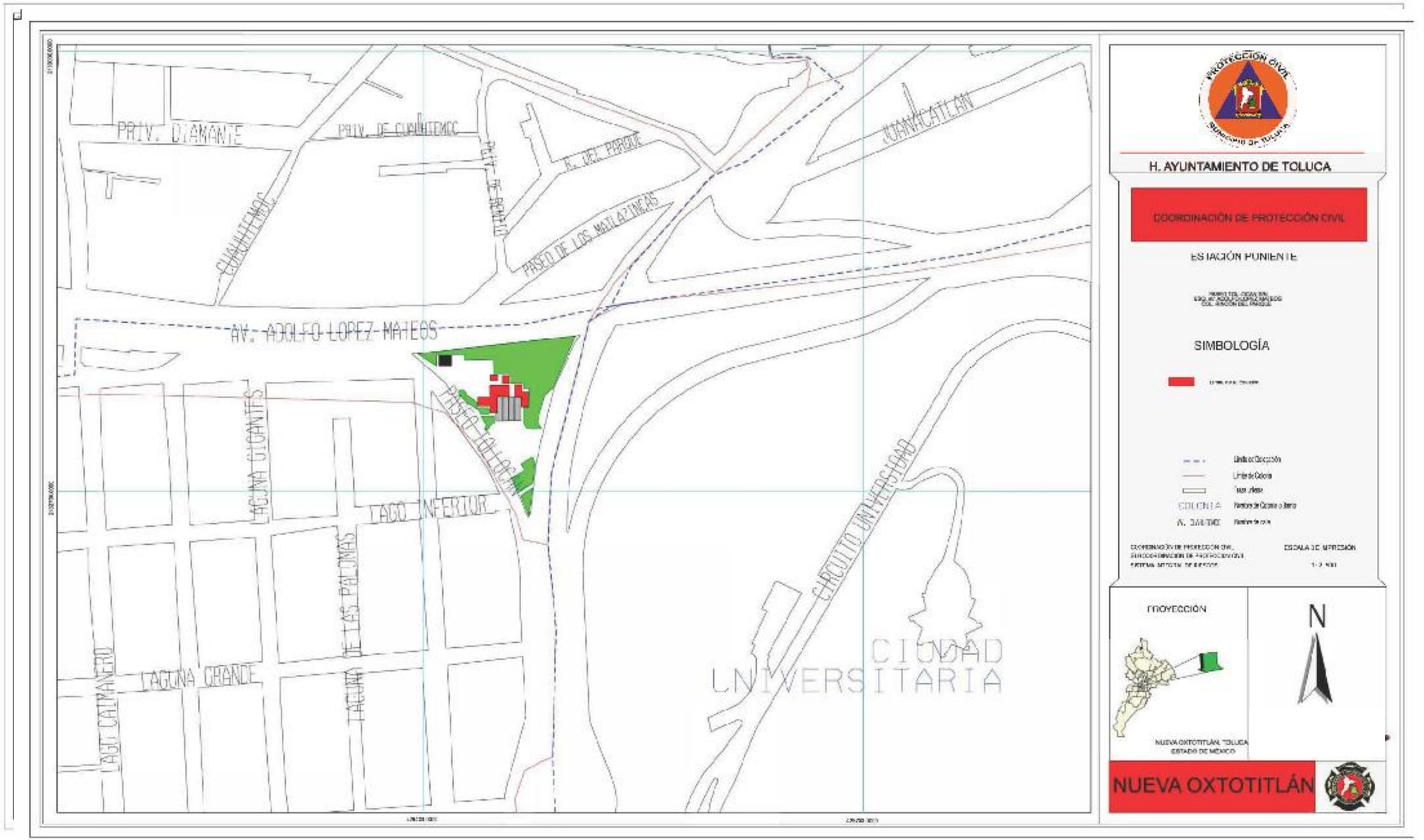
PRIV. DIAMANTE
PRIV. DE CUAUHTEMOC
CUAUHTEMOC
PRIV. DE ACAMBAY
R. DEL PARQUE
PASEO DE LOS MATLAZINCAS
JUANACATLAN
AV. ADOLFO LOPEZ MATEOS
LAGUNA GIGANTES
PASEO TOLOCAN
LAGO INFERIOR
LAGUNA DE LAS PALOMAS
LAGUNA CHICA
LAGUNA GRANDE
CIRCUITO UNIVERSIDAD
CIUDAD UNIVERSITARIA
PROTECCIÓN CIVIL
H. AYUNTAMIENTO DE TOLUCA
COORDINACIÓN DE PROTECCIÓN CIVIL
ESTACIÓN PONIENTE
SIMBOLOGÍA
COLONIA
A. SAUCES
ESCALA DE IMPRESIÓN
PROYECCIÓN
N
NUEVA OXTOTITLÁN, TOLUCA
ESTADO DE MÉXICO
NUEVA OXTOTITLÁN

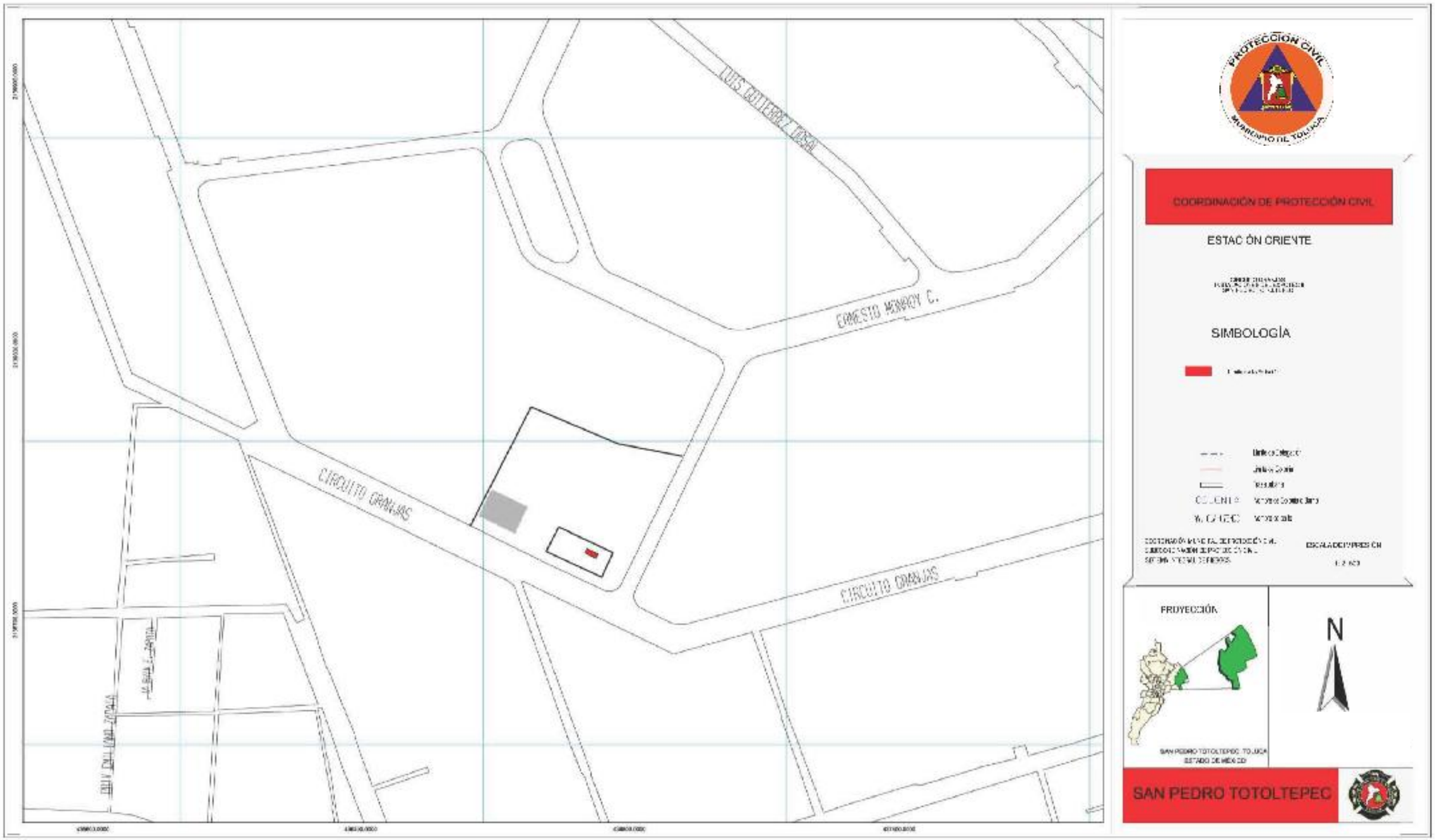
LUIS CUTBERTO OCAÑA
ERNESTO MONROY C.
CIRCUITO GRANJAS
CIRCUITO GRANJAS
PROTECCIÓN CIVIL
MUNICIPIO DE TOLUCA
COORDINACIÓN DE PROTECCIÓN CIVIL
ESTACIÓN CRIENTE
SIMBOLOGÍA
PROYECCIÓN
N
SAN PEDRO TOTOLTEPEC, TOLUCA
ESTADO DE MÉXICO
SAN PEDRO TOTOLTEPEC


PROTECCIÓN CIVIL
MUNICIPIO DE TOLUCA
COORDINACIÓN DE PROTECCIÓN CIVIL
ESTACIÓN NOR-ORIENTE
SIMBOLOGÍA
PROYECCIÓN
N
SAN MATEO OTZACATIPAN
SAN MATEO OTZACATIPAN

Instituciones de Salud, Laboratorios Clínicos y Consultorios Médicos

NOMBRE	RAZÓN SOCIAL	ACTIVIDAD	ASENTAMIENTO	TELÉFONO
ALMACÃ‰N DE SUMINISTROS	ISSEMYM	Hospitales generales del sector público	COLONIA LA MERCED Y ALAMEDA	
ÃREA DE GOBIERNO	ISSEMYM GOBIERNO DEL ESTADO DE MÃ‰XICO	Hospitales generales del sector público	RANCHO LA MORA	7222726663
BIOESTADÃSTICA	ISSEMYM	Hospitales generales del sector público	COLONIA LA MERCED Y ALAMEDA	
CASA DE LA SALUD LA CONSTITUCION TOTOLTEPEC	ISSEM	Hospitales generales del sector público	LA CONSTITUCION TOTOLTEPEC	
CASA DE SALUD CONSULTA MEDICA Y DENTAL	AYUNTAMIENTO DE TOLUCA	Consultorios de medicina general del sector público	LOS SAUCES III	
CASA DE SALUD DE SAN CAYETANO MORELOS	SSA	Consultorios de medicina general del sector público	SAN CAYETAN0 MOREL0S	
CASA DE SALUD GEOVILLAS CENTENARIO	AYUNTAMIENTO DE TOLUCA Y DIF	Hospitales generales del sector público	GEOVILLAS CENTENARIO	
CASA DE SALUD LOS SAUCES V	GOBIERNO MUNICIPAL	Consultorios de medicina general del sector público	LOS SAUCES V	
CASA DE SALUD SAN NICOLAS TOLENTINO		Hospitales generales del sector público	SAN NICOLAS TOLENTINO	
CASA DE SALUD VILLAS DE SANTA MONICA	INSTITUTO DE SALUD DEL ESTADO DE MÃ‰XICO	Consultorios de medicina general del sector público	SAN MATEO OTZACATIPAN	
CENTRAL Quirúrgica DE TOLUCA	CENTRAL Quirúrgica DE TOLUCA, S.C.	Hospitales generales del sector privado	ELECTRICISTAS	7222151818
CENTRAL Quirúrgica SAN RICARDO	CENTRAL Quirúrgica SAN RICARDO, S.A. DE C.V.	Hospitales generales del sector privado	SAN SEBASTIAN	7222195185
CENTRO DE MEDICINA NATURAL SALUD Y VIDA		Hospitales generales del sector privado	SAN BERNARDINO	7222134037
CENTRO DE SALUD	ISEM	Hospitales generales del sector público	SANTIAGO TLACOTEPEC	
CENTRO DE SALUD	ISEM	Consultorios de medicina general del sector público	SANTIAGO TLACOTEPEC	
CENTRO DE SALUD	ISEM	Hospitales generales del sector público	SAN LORENZO TEPELTITLAN	
CENTRO DE SALUD	ISEM	Consultorios de medicina general del sector público	SEMINARIO SEGUNDA SECCIÃ“N	
CENTRO DE SALUD		Consultorios de medicina general del sector público	LA TRINIDAD	
CENTRO DE SALUD	H. AYUNTAMIENTO TOLUCA	Consultorios de medicina general del sector público	JARDINES DE LA CRESPA	
CENTRO DE SALUD		Consultorios de medicina general del sector público	SAN MATEO OTZACATIPAN	
CENTRO DE SALUD CACALOMACÃN ESTE INSTITUTO DE SALUD DEL ESTADO DE MÃ‰XICO	GOBIERNO ESTATAL	Consultorios de medicina general del sector público	CACALOMACÃN	
CENTRO DE SALUD CACALOMACAN OESTE	INSTITUTO DE SALUD DEL ESTADO DE MÃ‰XICO	Consultorios de medicina general del sector público	CACALOMACAN	
CENTRO DE SALUD CAPULTITLÃN		Consultorios de medicina general del sector público	CAPULTITLAN	
CENTRO DE SALUD CAPULTITLÃN TURNO VESPERTINO		Consultorios de medicina general del sector público	CAPULTITLAN	
CENTRO DE SALUD DE SAN ANDRES CUEXCONTITLAN	ISEM	Consultorios de medicina general del sector público	SECCIÃ“N DOS	
CENTRO DE SALUD DE SAN DIEGO DE LOS PADRES CUEXCONTITLÃN	INSTITUTO DE SALUD DEL ESTADO DE MÃ‰XICO	Consultorios de medicina general del sector público	SAN DIEGO DE LOS PADRES CUEXCONTITLÃN	
CENTRO DE SALUD DE SAN MATEO OXTOTITLÃN	SECRETARÃA DE SALUD DEL ESTADO DE MÃ‰XICO	Consultorios de medicina general del sector público	SAN MATEO OXTOTITLÃN	
CENTRO DE SALUD DE SANTA CRUZ ATZCAPOTZALTONGO	SECRETARÃA DE SALUD	Hospitales generales del sector público	SANTA CRUZ ATZCAPOTZALTONGO	
CENTRO DE SALUD DE TLACHALOYA SEGUNDA SECCIÃ“N	INSTITUTO DE SALUD DEL ESTADO DE MÃ‰XICO	Hospitales generales del sector público	TLACHALOYA SEGUNDA SECCIÃ“N	
CENTRO DE SALUD DEL ISEM	CENTRO DE SALUD ISEM	Hospitales generales del sector público	SANTIAGO TLAXOMULCO	
CENTRO DE SALUD DEL ISEM	INSTITUTO DE SALUD DEL ESTADO DE MÃ‰XICO	Hospitales generales del sector público	SAN MARCOS YACHIHUACALTEPEC	
CENTRO DE SALUD GEOVILLAS DE LA INDEPENDENCIA	CENTRO DE SALUD	Hospitales generales del sector público	GEOVILLAS DE LA INDEPENDENCIA	
CENTRO DE SALUD LA LAGUNA	SECRETARÃA DE SALUD GOBIERNO DEL ESTADO DE MÃ‰XICO	Consultorios de medicina general del sector público	DE Jesús PRIMERA SECCIÃ“N	
CENTRO DE SALUD MODERNA DE LA CRUZ	GOBIERNO DEL ESTADO DE MÃ‰XICO	Consultorios de medicina general del sector público	MODERNA DE LA CRUZ	
CENTRO DE SALUD RURAL DISPERSO BARRIO DE JESUS PRIMERA SECCIÃ“N	ISEM	Hospitales generales del sector público	SANTA MARÃA	
CENTRO DE SALUD RURAL DISPERSO CENTRO LA CRESPA	CENTRO DE SALUD RURAL DISPERSO LA CRESPA	Consultorios de medicina general del sector público	LA CRESPA.	
CENTRO DE SALUD RURAL DISPERSO DE CALIXTLAHUACA	DIF SECRETARIA DE SALUD	Hospitales generales del sector público	CALIXTLAHUACA	
CENTRO DE SALUD RURAL DISPERSO DE CALIXTLAHUACA T. VESPERTINO	DIF	Hospitales generales del sector público	CALIXTLAHUACA	
CENTRO DE SALUD RURAL DISPERSO DIF 2	GOBIERNO DEL ESTADO DE MÃ‰XICO	Consultorios de medicina general del sector público	SAN LORENZO TEPALTITLAN	

NOMBRE	RAZÓN SOCIAL	ACTIVIDAD	ASENTAMIENTO	TELÉFONO
CENTRO DE SALUD RURAL PUEBLO NUEVO	INSTITUTO DE SALUD DEL ESTADO DE MÃ‰XICO	Consultorios de medicina general del sector público	PUEBLO NUEVO AUTOPAN	
CENTRO DE SALUD RURAL UNIDAD SAN ANDRES CUEXCOTITLAN	ISEM	Consultorios de medicina general del sector público	SAN ANDRÃ‰S CUEXCONTITLÃN SECCIÃ“N DOS	
CENTRO DE SALUD SAN BUENAVENTURA	ISEM	Consultorios de medicina general del sector público	SAN BUENAVENTURA	
CENTRO DE SALUD SAN JUAN TILAPA	ISEM	Consultorios de medicina general del sector público	SAN JUAN TILAPA	
CENTRO DE SALUD SAN PEDRO TOTOLTEPEC	ISEM GOBIERNO DEL ESTADO DE MÃ‰XICO	Consultorios de medicina general del sector público	SAN PEDRO TOTOLTEPEC	7222733931
CENTRO DE SALUD SANTA ANA TLAPALTITLAN	ISEM	Consultorios de medicina general del sector público	SANTA ANA TLAPALTITLAN	
CENTRO DE SALUD TLACHALOYA PRIMERA SECCIÃ“N	GOBIERNO DEL ESTADO DE MÃ‰XICO	Hospitales generales del sector público	TLACHALOYA PRIMERA SECCIÃ“N	
CENTRO MÉDICO ADOLFO LOPEZ MATEOS	INSTITUTO DE SALUD DEL ESTADO DE MÃ‰XICO	Hospitales generales del sector público	EX HACIENDA LAS MAGDALENAS	7222760860
CENTRO ONCOLÓGICO ESTATAL ISSEMYN	ISSEMYM	Hospitales del sector público de otras especialidades médicas	DEL PARQUE	7222766820
CLÍNICACRISTO REY		Hospitales generales del sector privado	DE ZOPILOCALCO	7222141670
CLÍNICADE CONSULTA EXTERNA ISSEMYM	ISSEMYM	Hospitales generales del sector público	RANCHO LA MORA	7222370016
CLÍNICAIMSS		Hospitales generales del sector público	5 DE MAYO	7222155680
CLÍNICASANTA FE		Hospitales generales del sector privado	SANTA CRUZ PRIMERA SECCIÃ“N	7222965156
CONSULTA CUIDADANA	INSTITUTO DE SALUD DEL ESTADO DE MÃ‰XICO	Consultorios de medicina general del sector público	5 DE MAYO	7221674913
CONSULTORIO DE OFTALMOLOGÃA CASA DE SALUD DE SANTA MARIA	AYUNTAMIENTO DE TOLUCA Y DIF	Consultorios de medicina especializada del sector público	ARMANDO NEYRA CHAVEZ	
CONSULTORIO MÉDICO DIF TOLUCA	SISTEMA MUNICIPAL DIF TOLUCA	Consultorios de medicina general del sector público	SAN MIGUEL APINAHUIZCO	7222831164
CONSULTORIO MÉDICO SIN NOMBRE		Consultorios de medicina general del sector público	CENTRO	7222761900
CONSULTORIO MÉDICO SIN NOMBRE		Consultorios de medicina general del sector público	SANTA MARÃA ZOZOQUIPAN	
CONSULTORIO VISUAL	AYUNTAMIENTO DE TOLUCA	Consultorios de medicina especializada del sector público	SANTA MARÃA ZOZOQUIPAN	
CONTROL PATRIMONIAL	ISSEMYM	Hospitales generales del sector público	COLONIA LA MERCED Y ALAMEDA	
COORDINACIÃ“N CLÃNICA	ISSEMYM	Hospitales generales del sector público	COLONIA LA MERCED Y ALAMEDA	
COORDINACIÃ“N DE ADMINISTRACIÃ“N Y FINANZAS	ISSEMYM	Hospitales generales del sector público	COLONIA LA MERCED Y ALAMEDA	
COORDINACIÃ“N DE URGENCIAS	ISSEMYM	Hospitales generales del sector público	COLONIA LA MERCED Y ALAMEDA	
COORDINACIÃ“N Quirúrgica	ISSEMYM	Hospitales generales del sector público	COLONIA LA MERCED Y ALAMEDA	
DEPARTAMENTO DE BIOTECA DEL ESTADO DE MÃ‰XICO	INSTITUTO DE SALUD DEL ESTADO DE MÃ‰XICO	Consultorios de medicina general del sector público	FERROCARRILES NACIONALES	
DEPARTAMENTO DE COORDINACIÃ“N ESTATAL DE MEDICINA PALIATIVA	INSTITUTO DE SALUD DEL ESTADO DE MÃ‰XICO	Consultorios de medicina general del sector público	FERROCARRILES NACIONALES	
DEPARTAMENTO DE ENFERMERIA	INSTITUTO DE SALUD DEL ESTADO DE MÃ‰XICO	Hospitales generales del sector público	FERROCARRILES NACIONALES	
DEPARTAMENTO DE MANTENIMIENTO	ISSEMYM	Hospitales generales del sector público	COLONIA LA MERCED Y ALAMEDA	
DEPARTAMENTO DE TRANSPORTES	ISSEMYM	Hospitales generales del sector público	COLONIA LA MERCED Y ALAMEDA	
DEPARTAMENTO DE VIH-SIDA ITS	INSTITUTO DE SALUD DEL ESTADO DE MÃ‰XICO	Consultorios de medicina general del sector público	FERROCARRILES NACIONALES	7222147426
DIF	DIF	Hospitales generales del sector público	SAN JOSE GUADALUPE OTZACATIPAN	
DISPENSARIO MÉDICO	IGLESIA DE NUESTRO SEÃ‘OR DEL CALVARIO	Consultorios de medicina general del sector público	SANTIAGO TLACOTEPEC	
FARMACIA SIN NOMBRE	ISSEMYM	Hospitales generales del sector público	COLONIA LA MERCED Y ALAMEDA	
GRUPO MÉDICO LOS ÃNGELES		Hospitales generales del sector privado	SAN JUAN TILAPA	7222985059
HOSPITAL DE GINECO OBSTETRICIA 221	GOBIERNO FEDERAL	Hospitales generales del sector público	SAN SEBASTIAN	7222141441
HOSPITAL DE GINECOLOGÃA Y OBSTETRICIA	IMIEM INSTITUTO MATERNO INFANTIL DEL ESTADO DE MÃ‰XICO	Hospitales del sector público de otras especialidades médicas	ISIDRO FABELA 1 SECCIÃ“N	7222178280
HOSPITAL GENERAL REGIONAL NO220 GENERAL JOSE VICENTE VILLADA	INSTITUTO MEXICANOS DEL SEGURO SOCIAL	Hospitales generales del sector público	VALLE VERDE	7222170733
HOSPITAL MATERNO INFANTIL DE ISSEMYM	ISSEMYM	Consultorios de medicina especializada del sector público	SAN LORENZO TEPALTITLAN	7222360840
HOSPITAL MATERNO PERINATAL MÃ“NICA PRETELINI	ISEM	Hospitales del sector público de otras especialidades médicas	MODERNA DE LA CRUZ	7222194675

NOMBRE	RAZÓN SOCIAL	ACTIVIDAD	ASENTAMIENTO	TELÉFONO
HOSPITAL MÃ‰DICA SAN JOSÃ‰, S.C.	HOSPITAL MÃ‰DICA SAN JOSÃ‰, S.C.	Hospitales generales del sector privado	SOR JUANA INÃ‰S DE LA CRUZ	7222154492
HOSPITAL NICOLAS SAN JUAN	INSTITUTO DE SALUD DEL ESTADO DE MÃ‰XICO	Hospitales generales del sector público	EX RANCHO CUAUHTÃ‰MOC	7222360670
HOSPITAL PARA EL NIÃ‘O	IMIEM INSTITUTO MATERNO INFANTIL DEL ESTADO DE MÃ‰XICO	Hospitales del sector público de otras especialidades médicas	ISIDRO FABELA 1 SECCIÃ“N	
IMSS MEDICINA FAMILIAR 230CF	IMSS	Hospitales generales del sector público	PROGRESO	722217085
ISSEMYM ADMINISTRACIÃ“N	GOBIERNO DE ESTADO DE MÃ‰XICO	Consultorios de medicina general del sector público	SAN BERARDINO	7222261900
ISSEMYM ALMACÃ‰N	GOBIERNO DEL ESTADO DE MÃ‰XICO	Consultorios de medicina general del sector público	SAN BERARDINO	7222261900
ISSEMYM ÃREA DE ENFERMERIA	GOBIERNO DE ESTADO DE MÃ‰XICO	Consultorios de medicina general del sector público	SAN BERARDINO	7222261900
ISSEMYM DEPARTAMENTO DE CALIDAD	GOBIERNO DEL ESTADO DE MÃ‰XICO	Consultorios de medicina general del sector público	SAN BERARDINO	7222261900
ISSEMYM DIRECCIÃ“N MÃ‰DICA	GOBIERNO DEL ESTADO DE MÃ‰XICO	Consultorios de medicina general del sector público	SAN BERARDINO	7222261900
ISSEMYM FARMACIA	GOBIERNO DEL ESTADO DE MÃ‰XICO	Consultorios de medicina general del sector público	SAN BERARDINO	7222261900
ISSEMYM INFORMÃTICA	GOBIERNO DE ESTADO DE MÃ‰XICO	Consultorios de medicina general del sector público	SAN BERARDINO	
ISSEMYM JEFATURA DE ENFERMERIA	GOBIERNO DEL ESTADO DE MÃ‰XICO	Consultorios de medicina general del sector público	SAN BERARDINO	7222261900
ISSEMYM MANTENIMIENTO	GOBIERNO DEL ESTADO DE MÃ‰XICO	Consultorios de medicina general del sector público	SAN BERARDINO	7222261900
ISSEMYM PATRIMONIO	GOBIERNO DE ESTADO DE MÃ‰XICO	Consultorios de medicina general del sector público	SAN BERARDINO	7222261900
ISSEMYM RECURSOS HUMANOS	GOBIERNO DEL ESTADO DE MÃ‰XICO	Consultorios de medicina general del sector público	SAN BERARDINO	7222261900
ISSEMYM RECURSOS HUMANOS	GOBIERNO DEL ESTADO DE MÃ‰XICO	Consultorios de medicina general del sector público	SAN BERARDINO	7222261900
ISSEMYM SERVICIO GENERAL	GOBIERNO DEL ESTADO DE MÃ‰XICO	Consultorios de medicina general del sector público	SAN BERARDINO	7222262900
ISSEMYM SUB DIRECCIÃ“N MÃ‰DICA	GOBIERNO DEL ESTADO DE MÃ‰XICO	Consultorios de medicina general del sector público	SAN BERARDINO	722261900
ISSEMYM TRABAJO SOCIA	GOBIERNO DEL ESTADO DE MÃ‰XICO	Consultorios de medicina general del sector público	SAN BERARDINO	7222261900
JEFATURA DE IMAGENOLOGÃA	ISSEMYM	Hospitales generales del sector público	COLONIA LA MERCED Y ALAMEDA	
JEFATURA DE LABORATORIO CLÃNICO	ISSEMYM	Hospitales generales del sector público	COLONIA LA MERCED Y ALAMEDA	
MEDICA SAN FRANCISCO		Hospitales generales del sector privado	MORELOS 2DA. SECCIÃ“N	7224895376
MÉDICOS UNIDOS POR LA SALUD		Hospitales generales del sector privado	COLÃ“N Y COLONIA CIPRÃ‰S	7222802008
PALACIO DE GOBIERNO		Consultorios de medicina general del sector público	CENTRO	
RECURSOS FINANCIEROS	ISSEMYM	Hospitales generales del sector público	COLONIA LA MERCED Y ALAMEDA	
RECURSOS HUMANOS	ISSEMYM	Hospitales generales del sector público	COLONIA LA MERCED Y ALAMEDA	
SANATORIO DE CRISTO, S.A. DE C.V.	SANATORIO DE CRISTO, S.A. DE C.V.	Hospitales generales del sector privado	MODERNA DE LA CRUZ	7222072869
SANATORIO DE URGENCIAS COLÃ“N		Hospitales generales del sector privado	HERMANOS DE LA VEGA COLÃ“N	7222174819
SANATORIO HIDALGO	SANATORIO HIDALGO DE TOLUCA, S.A.	Hospitales generales del sector privado	SANTA CLARA	7222134299
SANATORIO MÃ‰XICO Y/O MARÃA ALEJANDRA DIAZ TRUJILLO NÃšÃ‘EZ		Hospitales generales del sector privado	AMÃ‰RICAS	
SANATORIO SANTA CRUZ DE TOLUCA, A.C.	SANATORIO SANTA CRUZ DE TOLUCA, A.C.	Hospitales generales del sector privado	SECTOR POPULAR	7222144666
SANATORIO TOLLOCAN	SANATORIO TOLLOCAN, S.A. DE C.V.	Hospitales generales del sector privado	NUEVA OXTOTITLÃN	7222780648
SANATORIO TOLUCA	SERVICIOS MEDICOS QUIRURGICOS DE TOLUCA SA DE CV	Hospitales generales del sector privado	COLONIA FEDERAL	7222177800
SANATORIO VENECIA		Hospitales generales del sector privado	UNIVERSIDAD	7222805672
SERVICIOS CORPORATIVOS JADE SA DE CV	SERVICIOS CORPORATIVOS JADE SA DE CV	Hospitales generales del sector privado	BENITO JUAREZ	7222702014
SERVICIOS GENERALES	ISSEMYM	Hospitales generales del sector público	COLONIA LA MERCED Y ALAMEDA	
SIAMAS HORACIO ZUÃ‘IGA ANAYA	DIF	Consultorios de medicina general del sector público	OCHO CEDROS	
SIAMAS JUAN FERNANDEZ ALBARRAN	DIF	Hospitales generales del sector público	DE Jesús PRIMERA SECCIÃ“N	7222964143
SIAMAS REMEDIOS ALBERTINA EZETA URIBE	SISTEMA MUNICIPAL DIF TOLUCA	Consultorios de medicina general del sector público	CERRILLO VISTA HERMOSA	
SISTEMA INTEGRAL DE ATENCIÃ“N MEDICA ASISTENCIAL CARMEN CARDOSO DE VILLADA	DESARROLLO INTEGRAL DE LA FAMILIA AYUNTAMIENTO DE TOLUCA	Hospitales generales del sector público	SAN PEDRO TOTOLTEPEC	

NOMBRE	RAZÓN SOCIAL	ACTIVIDAD	ASENTAMIENTO	TELÉFONO
SISTEMA INTEGRAL DE ATENCIÃ“N MÉDICO ASISTENCIAL	DESARROLLO INTEGRAL DE LA FAMILIA	Consultorios de medicina general del sector público	UNION	7222074491
SISTEMA INTEGRAL EN ATENCIÃ“N MÃ‰DICA ASISTENCIAL LEONA VICARIO	DIF TOLUCA	Hospitales generales del sector público	LA TRINIDAD	
UNIDAD DE ATENCIÃ“N AL DERECHOHABIENTE TOLUCA	INSTITUTO DE SEGURIDAD SOCIAL DEL ESTADO DE MÃ‰XICO Y MUNICIPIOS ISSEMYM	Hospitales generales del sector público	EX RANCHO CUAUHTÃ‰MOC	7222261900
UNIDAD DE ESPECIALIDAD MÃ‰DICA EN LA DETECCIÃ“N Y DIAGNÃ“STICO DEL CÃNCER DE MAMA	ISEM	Hospitales del sector público de otras especialidades médicas	MODERNA DE LA CRUZ	

Refugios Temporales

FACTORES SOCIO-ORGANIZATIVOS

REFUGIOS TEMPORALES

Zonas	Refugios
La Constitución Totoltepec y San Blas Totoltepec, Delegación de San Pedro Totoltepec	Comedor Comunitario de la Subdelegación de la Constitución con domicilio en calle Agustín Melgar esquina Luis Donaldo Colosio.
Fraccionamiento San Diego Linares y Casas ARA Real de San Pablo, San Diego Linares, Delegación de San Pablo Autopan	Predio frente a las oficinas de la Subdelegación de San Diego Linares, en la calle de Ixtlahuaca casi esquina con calle Tlalnepantla.
Jicaltepec Autopan, Delegación San Pablo Autopan	Inmueble que ocupa la Subdelegación de Jicaltepec Autopan, en el domicilio de calle San Antonio S/N.
San Diego de los Padres Cuexcontitlán II, Delegación San Andrés Cuexcontitlán	Parroquia de San Diego de los Padres Cuexcontitlán II, en el domicilio de calle Toluca No. 56.
Santa Cruz Atzcapotzaltongo y Santiago Tlaxomulco	Predio a espaldas de las oficinas de la Delegación de Santiago Tlaxomulco en el domicilio de Avenida Insurgentes No. 2060.

Inventario de Recursos y teléfonos de Emergencia

FACTORES SOCIO-ORGANIZATIVOS

TELÉFONOS DE EMERGENCIA

Para dar respuesta inmediata a todas aquellas situaciones de desorden ante la presencia de los agentes perturbadores es necesario contar con directorios de todas aquellas instancias de prevención y auxilio, en esta sección se cuenta con directorios en los niveles municipal y estatal.

TELÉFONOS DE EMERGENCIA			
EMERGENCIAS	**CENTROS DE ATENCIÓN**	**DENUNCIAS Y DELITOS**	**TURISMO**
040 **Información**	**070** **01 800 696 9696** Centro de Atención Telefónica)	**01 800 712 6927** Denuncias Telefónicas (Procuraduría General de Justicia del Estado de México)	**01 800 903 9200** Seguridad Turística
060 **Centro de Emergencias Toluca**	**01 800 720 0202** Quejas y Sugerencias (SAMTEL)	**01 800 710 2498** Denuncias Actos contra Infantes ¡Denuncia la Prostitución Infantil y el Tráfico de Infantes!	**01 800 987 8224** Infotur (Secretaría de Turismo)
066 **Coordinación de Servicios de Llamadas de Emergencia**	**01 800 221 3109** NIÑO EL (DIFEM)	**01 800 10 84 053** Línea sin Violencia (CEMYBS)	**078** Ángeles Verdes (Jefatura de Servicios de Auxilio Turístico)
065 **Cruz Roja**	**01 800 710 2496** **01 800 710 2502** De Joven a Joven (DIFEM)	**01 800 911 2511** Vida sin Violencia (INMUJERES)	
01 800 713 4147 **LOCATEL**	**01 800 712 0886** Tel-SIDA	**01 800 018 7878** Teléfono verde (Restauración y Fomento Forestal)	
01 800 590 1700 **Incendios Forestales**	**01 800 111 6000** Chambatel	**01 800 232 0835** ECOTEL	
071 **Comisión de Electricidad**			

TELÉFONOS DE EMERGENCIA
911

DIRECTORIO ESTATAL DE SERVICIOS DE SALUD	
DEPENDENCIA	**NUMERO TELEFÓNICO**
Hospital Adolfo López Mateos	01(722) 2-17-35-45 01(722) 2-17-35-25
Hospital Nicolás San Juan	01(722) 2-73-03-41 01(722) 2-72-03-42
Hospital del Niño DIF	01(722) 2-17-40-44 01(722) 2-17-40-43
Clínica ISSSTE	01(722) 2-17-45-04 01(722) 2-17-45-68 01(722) 2-17-14-71
Hospital de la Mujer DIF	01(722) 2-17-28-11 01(722) 2-17-29-22
Centro Médico de Toluca	01(722) 2-32-22-22
Clínica 220 IMSS	01(722) 2-17-07-33 01(722) 2-19-63-65 01(722) 2-17-35-25
Clínica 222 IMSS Gineco-Obstetricia	01(722) 2-14-01-11
ISSEMYM Centro Médico	01(722) 2-75-63-17 01(722) 2-75-63-00
ISSEMyM Trauma (Alameda)	01(722) 2-14-97-77
ISSEMyM Materno Infantil	01(722) 2-71-61-68 01(722) 2-72-61-89
IMSS N-11	01(722) 2-11-60-87
Cruz Roja Toluca	065 01(722) 2-17-33-33 01(722) 2-17-25-40
Bomberos Toluca	066 01(722) 2-17-88-58
Servicio de Urgencias del Estado de México	066 01(722) 2-72-01-22 01(722) 2-72-01-35 01(722) 2-72-01-25
CAEM	01(722)2-26-29-12

DIRECTORIO TELEFÓNICO DE EMERGENCIAS

Guardia Nacional Estación Toluca
Av. Miguel Hidalgo Ote. s/n esq. Juan Ucltrán, Col. Universidad
7222763804 (24 hrs)
7222763800 (24 hrs)

22º. Zona Militar
Carr. Toluca-Tenango Km. 19.5
Paraje Rancho Sanabria, Santa María Rayón
717 1 32 60 10
717 1 32 60 22 (24 hrs.)

Coordinación General de Protección Civil y Gestión Integral de Riesgo del Estado de México
Lic. Adolfo López Mateos s/n., Col. Las Culturas, San Miguel Zinacantepec
tels. 722 2-14-26-92 oficina
722 167 88 00 conmutador

Servicio de Urgencias del Estado de México
Carn. Antiguo a la Magdalena No. 100, Del. De San Lorenzo Tepaltitlán
722 2 72 01 25 (24 hrs.)
722 2 72 01 22 (24 hrs.)

Secretaria de Seguridad del Estado de México
Marie Curie No. 1330, esq. Paseo Tollocan, Col. San Sebastián
722 2-80-60-60 (24 hrs.)

Cruz Roja Delegación Estado de México
Cirilo T Cancolada esq. Carranza
Col. Ciprés, Delegación Colón
722 2-17-25-40 ambulancia
722 217-33-33 ambulancia

Coordinación de Protección Civil Toluca
Paseo Fidel Velázquez s/n. Col. Vértice, Delegación San Sebastián
722 2-12-09-09 (lunes a viernes)

C-4 Toluca
722 280-63-63

Estación Central de Bomberos Toluca
Paseo Fidel Velázquez s/n., Col. Vertice, Delegación San Sebastián
722 217 93 23 (24 hrs.)
722 217-88-58 (24 hrs.)

Sub Estación Lic. Cesar Camacho Quiroz
Av. Paseo Tollocan esq. Av. Adolfo López Mateos,
Col. Nueva Oxtotitlán, Delegación Nueva Oxtotitlán
722 278 19 22 (24 hrs.)
722 278 51 83 (24 hrs.)

Sub Estación Exportec II
Cto. Alfonso G. de Orozco, Col. Parques Industriales Exportec I y II,
Delegación San Miguel Totoltepec
722 2-94-71-14 (24 hrs.)

Sub Estación San Pablo Autopan
Manuel Gómez Pedraza s/n., Barr. Del Cajón.
Delegación San Pablo Autopan
722 217-83-23 (24 hrs.)
722 217-88-58 (24 hrs.)

Dirección General de Seguridad y Protección
Sor Juana Inés de la Cruz No. 10 Col. 5 de Mayo
Delegación Centro Histórico
7223 84-40-12 (24 hrs.)

Dirección de Sustentabilidad Vial
1° de Mayo esq. Sor Juana Inés de la Cruz, Col. Santa Clara
Del. Centro Histórico
7223 84-18-11 (24 hrs.)

PROBOSQUE
Rancho Guadalupe, 52148 Llano Grande, Méx.
722 878 9819 (lunes a viernes)
Comando central
800 590 1700 (24 hrs.)



SECCIÓN VIII
MAPAS DE REFERENCIA GEOGRÁFICA
Área metropolitana Toluca

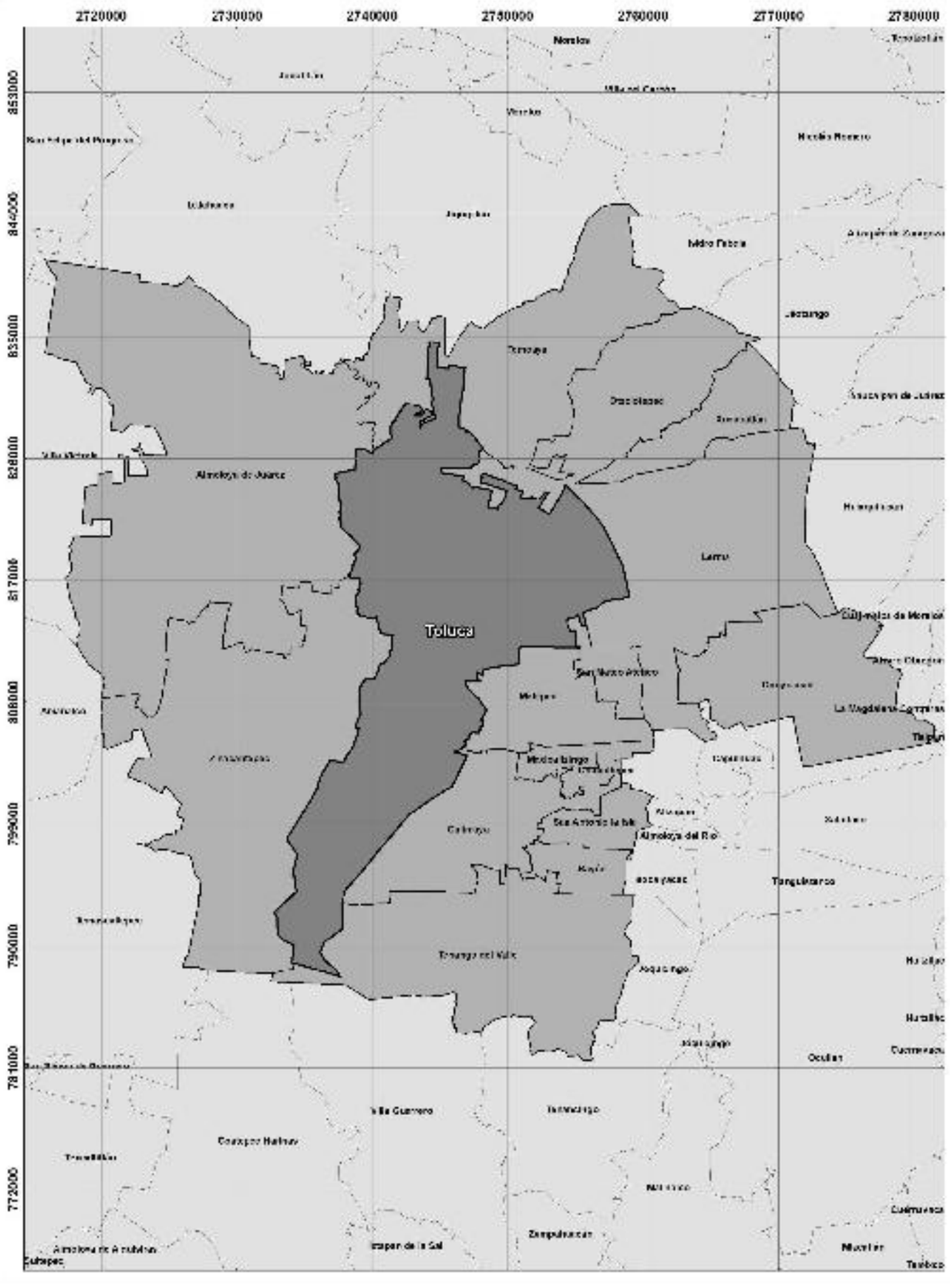

GOBIERNO DEL
ESTADO DE MÉXICO

PROTECCIÓN CIVIL
MUNICIPIO DE TOLUCA

ZONA METROPOLITANA DEL VALLE DE TOLUCA

SIMBOLOGÍA

- Municipio de Toluca
- Zona Metropolitana Toluca
- Municipios Estado de México

UBICACIÓN

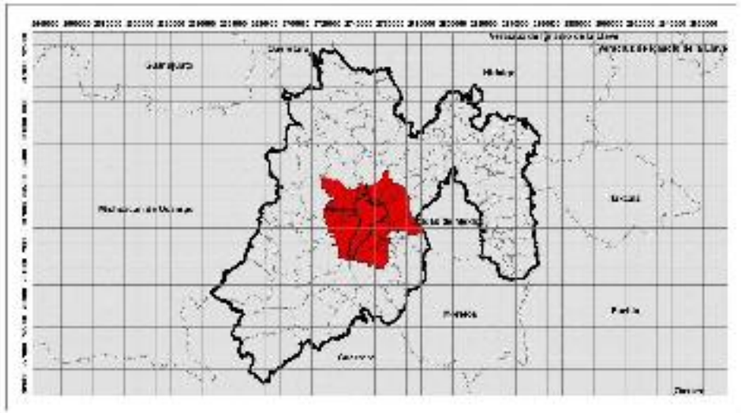

0 3,900 7,800 15,600 23,400 31,200
Meters

1:110,000

Elabora: Departamento Sistema Integral de Riesgos
Coordinación de Protección Civil
Universal Transversal de Mercator WGS 1984

CONCEPTOS Y DEFINICIONES

ALBERGUE O REFUGIO.- Lugar o sitio destinado para prestar asilo y resguardo a la población evacuada y/o damnificada ante la amenaza u ocurrencia de un fenómeno perturbador.

AMENAZA DE PELIGRO.- Probabilidad de ocurrencia de un evento potencialmente desastroso durante un período de tiempo en un sitio determinado.

ATLAS DE RIESGOS.- Conjunto de riesgos localizados geográficamente y representados en cartografía, así como las normas, medidas, disposiciones jurídicas y recomendaciones aplicables, para reducir al mínimo la probabilidad de ocurrencia de los mismos, indicando en cada caso los tiempos, la responsabilidad y participación de las dependencias públicas, de la iniciativa privada y del sector social.

COORDENADAS GEOGRÁFICAS.- Es el conjunto de pares coordenados que indican la posición de los elementos o rasgos que se hallan sobre la superficie terrestre. Se determinan con base en la distancia que guarda cada elemento respecto a las líneas imaginarias de referencia llamadas paralelos y meridianos, conformando una cuadrícula, para ubicar y representarlos dimensionalmente con precisión, empleando la latitud y la longitud.

DAMNIFICADO.- Persona afectada por un desastre, que ha sufrido daño o perjuicio en su salud o sus bienes, o ambas, y queda sin alojamiento o vivienda de manera total o parcial, permanente o temporalmente, recibiendo en primera instancia albergue y alimentación por parte de las instituciones y organizaciones de ayuda y auxilio.

DESASTRE.- Evento que ocurre de forma repentina e inesperada, ocasionando desorganización de los patrones normales de vida y alteración del ecosistema, cuyas pérdidas están representadas por la salud e incluso la vida de la población, la destrucción de sus bienes, y daños al entorno ambiental.

ELEMENTOS BAJO RIESGO.- Contempla a la población, las obras civiles, las actividades económicas, los servicios públicos y la infraestructura, de un sitio determinado.

ESCALA GRÁFICA.- Sirve para indicar de manera gráfica la relación existente entre las dimensiones reales de la superficie terrestre y la representación de ésta en un mapa, es decir, es una representación a escala. La forma común de hacerlo es mediante el trazo de una línea horizontal recta dividida en segmentos que de acuerdo a la escala numérica, cada uno de ellos equivale a una cierta distancia real de la superficie terrestre.

ESCALA NUMÉRICA.- Se refiere al valor numérico que indica la relación de representación dimensional de equivalencia entre los puntos o rasgos de la superficie terrestre y su trazo en un mapa.

EVACUACIÓN.- Procedimiento de medida de seguridad que consiste en trasladar a la población de la zona en inminente peligro hacia un sitio seguro o algún refugio temporal.

LATITUD.- Es la distancia medida en longitud de arco (grados, minutos, segundos), a partir del paralelo del Ecuador hacia un punto de la superficie terrestre, con dirección norte o sur. Existen 90º en cada dirección.

LONGITUD.- Es la distancia medida en longitud de arco (grados, minutos, segundos), a partir del meridiano de Greenwich hacia un punto de la superficie terrestre, con dirección oriente o poniente. Existen 180º en cada dirección.

MAPA. - Es la representación reducida, generalizada y matemáticamente determinada de la superficie terrestre sobre un plano; en el cual se muestra la distribución, el estado y los vínculos de los diferentes fenómenos naturales y sociales, pudiendo ser seleccionados y caracterizados de acuerdo a la asignación de cada mapa.

MAPA TEMÁTICO.- Este tipo de mapa representa las complejas relaciones que se llevan a cabo entre fenómenos sociales, económicos y del medio; englobadas a temas específicos.

PUNTO PELIGROSO.- Es aquel sitio donde se pueden producir siniestros que afecten a la población, la infraestructura básica o la naturaleza; pueden ser de origen natural o humano.

RIESGO ESPECÍFICO.- Grado de pérdidas esperado, debido a la ocurrencia de un evento en particular y como una función de amenaza y vulnerabilidad.

SIMBOLOGÍA.- Es el conjunto de signos y figuras adoptadas convencionalmente para expresar una idea o concepto, ya sea por alguna semejanza o correspondencia; con el objetivo de facilitar su lectura e interpretación.

SISTEMA ESTATAL DE RIESGOS.- Es el elemento ordenador que integra y procesa información, proporcionando resultados que se traducen en instrumentos fundamentales para los programas de prevención y auxilio.

SUBSISTEMA AFECTABLE.- Se refiere a la población, equipamiento y medio ambiente que puede sufrir alguna alteración en su estructura y funcionamiento normal, ya sea de forma temporal o permanente.

SUBSISTEMA PERTURBADOR.- Conjunto de fenómenos de origen natural o antrópico que pueden ocasionar algún siniestro o desastre.

SUBSISTEMA REGULADOR.- Está integrado por diferentes dependencias gubernamentales que realizan acciones de protección y ayuda, así como los grupos del sector privado y social que pudieran auxiliar antes, durante o después de que se presente algún siniestro, tales como; Protección Civil, Bomberos, Seguridad Pública, Grupos de emergencia, Grupos Voluntarios, además del equipamiento existente; Hospitales, Albergues, Hoteles, Centros de Abastecimiento, Centros de acopio de víveres, etc.

VULNERABILIDAD.- Grado de pérdida en un elemento o grupos de elementos bajo riesgo, resultado de la probable ocurrencia de un evento desastroso; expresada en una escala que va de cero o sin algún daño a pérdida total.

FUENTES DE INFORMACIÓN

COORDINACIÓN GENERAL DE PROTECCIÓN CIVIL, 2019. Sistema Estatal de Riesgos del Estado de México.

GOBIERNO MUNICIPAL DE TOLUCA, PROTECCIÓN CIVIL MUNICIPAL, 2019.
Levantamiento en campo de la información estadística y cartográfica de zonas de riesgo y registros administrativos.

Censo de Población y Vivienda 2020 (Censo 2020) realizado del 2 al 27 de marzo

http://www.ssn.unam.mx/sismicidad/reportes-especiales/2017/SSNMX_rep_esp_20170919_Puebla-Morelos_M71.pdf

https://datamexico.org/es/profile/geo/toluca?peaSelector=unemployedOption#salud

Phillips B., 1991. Sociología. Del concepto a la práctica. Mc Graw Hill

Czern M. y Makowski J., 1990. Hombre, Medio Ambiente y Desarrollo.

U.A.E.M. Toluca, México. 402 p.

Le Bon G., 1981. Psicología de las masas. Morata. Gomezjara F. A., 1983. Sociología.

Porrúa. Chinoy E., 1996. La sociedad. Una introducción a la sociología. F.C.E.

CONAFOR: http://forestales.ujed.mx/incendios2/#

Plan Municipal de Desarrollo Urbano Toluca: http://seduv.edomexico.gob.mx/planes_municipales/toluca/pmdutol.pdf

El Guardián del Valle. Hacia la sustentabilidad del Nevado de Toluca. Primera edición. Secretaría de Educación del Gobierno del Estado de México. 2015

COLABORADORES

La realización del presente documento es la culminación de un arduo y constante trabajo que se ha desarrollado durante la administración 2022-2024, con la participación activa en la ***recopilación y actualización de información*** estadística y georeferencia de los subsistemas perturbador, afectable y regulador por parte del personal de la Unidad *de Protección Civil y Bomberos de Toluca,* mientras que las actividades de ***diseño, captura, edición corrección e impresión digital*** fueron llevadas a cabo por el personal del Departamento de Sistema Integral de Riesgos, de la Coordinación de Protección Civil, utilizando tecnología de Sistemas de Información Geográfica e integrada al Sistema Estatal de Riesgos.

Este trabajo se concluyó en el mes de marzo de 2022.

H. AYUNTAMIENTO DE TOLUCA

LIC. ARTURO VILCHIS ESQUIVEL	*COORDINADOR DE PROTECCIÓN CIVIL*
ISRAEL VARGAS VELÁZQUEZ	*JEFE DEL DEPARTAMENTO SISTEMA INTEGRAL DE RIESGOS*
EMMANUEL GONZÁLEZ VALADEZ	*RESPONSABLE DEL ATLAS DE RIESGOS*
MIGUEL ANGEL OLIVARES VALDES	*RESPONSABLE DEL ATLAS DE RIESGOS*
MIGUEL MARTÍNEZ REYES	*RESPONSABLE DEL ATLAS DE RIESGOS*

Esta información se elaboró con el apoyo de métodos automatizados y se cuenta con respaldos digitales para su consulta, los cuales forman parte del Sistema Estatal de Riesgos del Estado de México.

Solicitamos al usuario notificar cualquier error u omisión que encontrara en este documento a:

- **Coordinación General de Protección Civil y Gestión Integral de Riesgos.**
  Blvrd. Adolfo López S/N, km. 4.1, Col. Las Cultura, Zinacantepec.
  Teléfonos y fax: 01(722)2-13-23-44 y 2-13-17-48.

- **Coordinación de Protección Civil**
  Paseo Fidel Velázquez s/n esq. 28 de Octubre, Colonia Vértice, Delegación San Sebastián, Toluca, México.
  C.P. 50090
  Tels.; Bomberos 2706055, 2178323, 2178858 Protección Civil 2120909

  pc.bomberos@toluca.gob.mx